

Ommetje Rijsingen

Het kleine buurtschap Oud Rijsingen heeft zich met hart en ziel ingezet om het omringende landschap te delen met Rooienaren en bezoekers

Ommetje Rijsingen verbindt Streekpark Kienehoef via het prachtige en karakteristieke Dommeldal met het historische centrum van Sint-Oedenrode.

Via het park en landgoed Hoeve Arbeidslust, loop je via het oude kerkepad over een slingerend verhard Cathalijnepad langs de zo typische Dommelarmen. Bij de fietsbrug Hoge Vonder stap je het dorp in. Via Kofferen wandel je naar de opvallende toren van Ahrend en de portierswoning van Kasteel Henkenshage.

Achter Ahrend, bij de kunstbrug "Lochtenburg Katoenbrug" ligt het "Duizendjarig Woud", onderdeel van een snoer van kunstwerken van Kunststichting Sint-Oedenrode. Aan de andere kant van de brug sta je in de stilte van het Dommellandschap en loop je door weiden en langs de noordelijke Dommeloever. Bij de Hooibrug (nr. 21) aangekomen maak je de keuze om deze over te steken en één van de twee rondjes te volgen; via de Gasthuishoeve of langs Kasteel Henkenshage. Je kunt vanaf dit punt ook weer Ommetje Rijsingen vervolgen. Hier kom je het gastvrije koffierustplekje in buurtschap Oud Rijsingen tegen. Daarna eindigt de wandeling bij De Helden van Kien.

Kunstwerk Hooibrug (nr 21)

In de vorige eeuw lag enige honderden meters in westelijke richting een houten brug, zodat boeren hun hooi aan de andere zijde van de Dommel konden binnenhalen. De historische oversteek inspireerde buurtschap

Oud Rijsingen en kunstenares Birthe Leemeijer in het kunstproject Duizendjarig Woud tot het in 2020 realiseren van een nieuwe brugverbinding. Een brug die als een "karrespoor" na decennia weer beide oevers verbindt.

Kerkepad Rijsingen

Tot omstreeks 1950 gingen mensen die in het buitengebied van Sint-Oedenrode woonden, niet zo vaak naar "De Straat", zoals het Rooise centrum vroeger genoemd werd. Wie op het platteland woonde, ging met name te voet naar Rooi om de school of kerk te bezoeken. Men koos dan vaak de kortste route, het kerkepad, een voetpaadje langs weilanden en akkers. Vanuit Olland of het buurtschap Rijsingen kwam het "kerkepad Rijsingen" uit bij de Hoge Vonder.

Rondje Gasthuishoeve, 6 km

Met de realisatie van de Hooibrug wordt weer een verbinding gemaakt vanaf de noordelijke Dommeloever met Boskant. Het beekdal ontsluit het streekbelevingscentrum Gasthuishoeve. De route gaat via onder meer de Bobbenagelseweg terug naar De Helden van Kien.

Rondje Kasteel Henkenshage, 3 km

Vanaf de Hooibrug wandel je in zuidelijke richting langs de rioolwaterzuivering naar een kleinschalig agrarisch landschap nabij Esendonk. Via het natuurgebied Diependaal en kasteelpark Henkenshage sluit je weer aan op Ommetje Rijsingen richting het centrum van Sint-Oedenrode.

Foto's: Jos van Nunen en Streekpark Kienehoef

Ommetje Rijsingen

Wandelroute



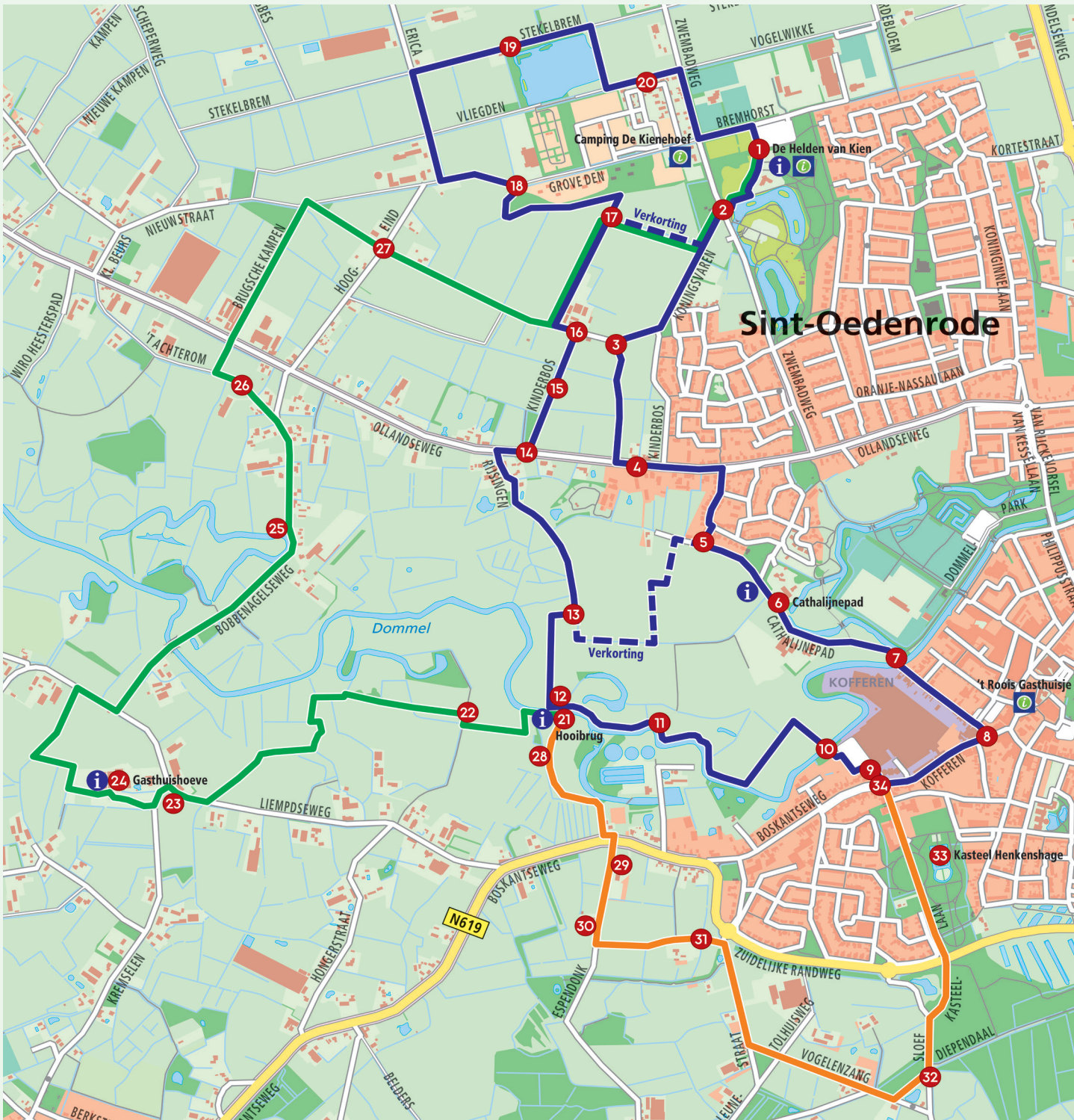
Afstand: 8 km

Met 2 mogelijkheden voor een verkorte route en 2 uitbreidingen vanaf de Hooibrug:



- Rondje Gasthuishoeve (6 km)
- Rondje Kasteel Henkenshage (3 km)



www.bezoekmeierijstad.nl



Legenda

-  Wandelroute Ommetje Rijsingen: 8 km
-  Rondje Gasthuishoeve: 6 km
-  Rondje Kasteel Henkeshage: 3 km
-  1 Attractiepunt
-  i Informatiepunt met routebord
-  i Toeristisch informatiepunt

Welkom

Wij vragen je aandacht voor het volgende:

- Ommetje Rijsingen is alleen toegankelijk voor wandelaars tussen zonsopkomst en zonsondergang.
- Je bent hier te gast
- Betreden is geheel op eigen risico
- Honden moeten aangelijnd zijn, er geldt een opruimplicht
- Laat geen afval achter
- Laat gewassen en dieren met rust
- Als er kans bestaat op het uitbreken van planten- of dierziekten, dan heeft de grondeigenaar het recht het pad tijdelijk af te sluiten

Routebeschrijving



Download de app 'Natuurlijk! Sint-Oedenrode' of scan de QR-code voor een gedetailleerde routebeschrijving en een toelichting op de attractiepunten.

Meldingen



Melden aan de gemeente.
Is er iets kapot of vernield? Iets verloren of gevonden? Meld het aan de gemeente via de QR-code of via www.meerijstad.nl



De wandelroutes zijn aangegeven met witte pijlen op oranje bordjes.