

Fort bij Vechten © Fietsvlogger




Waterliniemuseum



### Waterliniemuseum Fort bij Vechten (18)

Het Waterliniemuseum op Fort bij Vechten is voor jong en oud een ware belevenis. Zet een virtual reality-bril op en maak een parachutesprong over de Nieuwe Hollandse Waterlinie. In dit museum kom je alles te weten over de waterlinie. Er is een gezellig terras en een museumcafé.



Botanische Tuinen



### Botanische Tuinen Fort Hoofddijk (20)

Midden in het Utrecht Science Park bevinden zich de Botanische Tuinen van de Universiteit Utrecht. Op en rondom de kazerne en remises van Fort Hoofddijk is de grootste rotstuintuin van Nederland aangelegd. In de genieloods zit de entree, het tuincafé en de winkel.



Kijk voor meer informatie over de waterlinie, bezienswaardigheden en routes op [nieuwehollandsewaterlinie.nl](http://nieuwehollandsewaterlinie.nl)

## De Nieuwe Hollandse Waterlinie Feiten & cijfers


85 kilometer	6 vestingen
45 forten	2 kastelen

De linie loopt van Muideren tot aan de Biesbosch. In 1815 werd begonnen met de bouw van de verdedigingslinie die Nederland in oorlogstijd moest beschermen. Door grote gebieden zo'n 50 centimeter onder water te zetten werd het land onbegaanbaar voor soldaten, paarden en voertuigen en was het voor boten juist te ondiep om doorheen te varen. De Nieuwe Hollandse Waterlinie is het grootste rijksmonument van Nederland en op weg naar UNESCO Werelderfgoed.



“Zo bijzonder dat we in alle rust kunnen genieten van iets dat gebouwd is in oorlogstijd. Het is echt een prachtig gebied met veel natuur en elk fort heeft zijn eigen charme.”

▼ Jessica de Korte



Zin om de hectiek van de stad even achter je te laten? Stap op de **fiets**, ontdek indrukwekkende forten en trap door het karakteristieke groene **landschap** van de Nieuwe Hollandse Waterlinie.

Plof onderweg lekker neer op een van de terrassen op de prachtige fortterreinen, bezoek hét Waterliniemuseum en kom alles te weten over het grootste rijksmonument van Nederland. En dit alles heel dicht bij de stad, de eerste forten liggen op nog geen tien minuten fietsen van hartje Utrecht.

### Ontdek meer

Utrecht-winkel / VVV  
Domplein 9, Utrecht  
Dagelijks geopend van  
10:00-17:00 uur  
→ [ontdek-utrecht.nl](http://ontdek-utrecht.nl)



NIEUWE HOLLANDSE  
WATERLINIE

Ontwerp Studioplatform - Foto voorzijde © Fietsvlogger

# Utrechtse Waterlinie Fietsroutes

Ontdek het grootste geheim van Nederland, dichtbij de stad

16 km, 38 km en 44 km

Utrecht



### Wist je dat...



Utrecht maar liefst 16 forten telt die in twee halve cirkels ten noorden, oosten en zuiden van de stad liggen? Het zijn er zoveel omdat het lastig was het gebied rondom Utrecht onder water te zetten.



Er dankzij de Kringenwet (tot 1963), die bepaalde dat het landschap rondom forten open moest blijven, nog zoveel groen rond de stad is?



De Nieuwe Hollandse Waterlinie het grootste en duurste infrastructurele project is dat ooit in Nederland is uitgevoerd?

Rond Utrecht is de Nieuwe Hollandse Waterlinie nog volop zichtbaar en met de fiets ontdek je op korte afstand van elkaar een veelheid aan waterlinie-hoogtepunten.

Zo fiets je via de route **Utrecht Waterlinie Noord** (38 km) in 20 minuten vanaf hartje centrum naar het groene buitengebied. Je komt langs diverse forten en pakt ook het natuur- en recreatiegebied Noorderpark Ruigenhoek mee. Daarover gesproken: een ideale route om te fietsen met kinderen is **Rondje Noorderpark Ruigenhoek** (16 km). Ook de andere kant van Utrecht heeft veel te bieden. Dat laat de route **Utrecht Waterlinie Zuid** (44 km) zien. Nergens is het waterlinielandschap zo goed bewaard gebleven als hier.

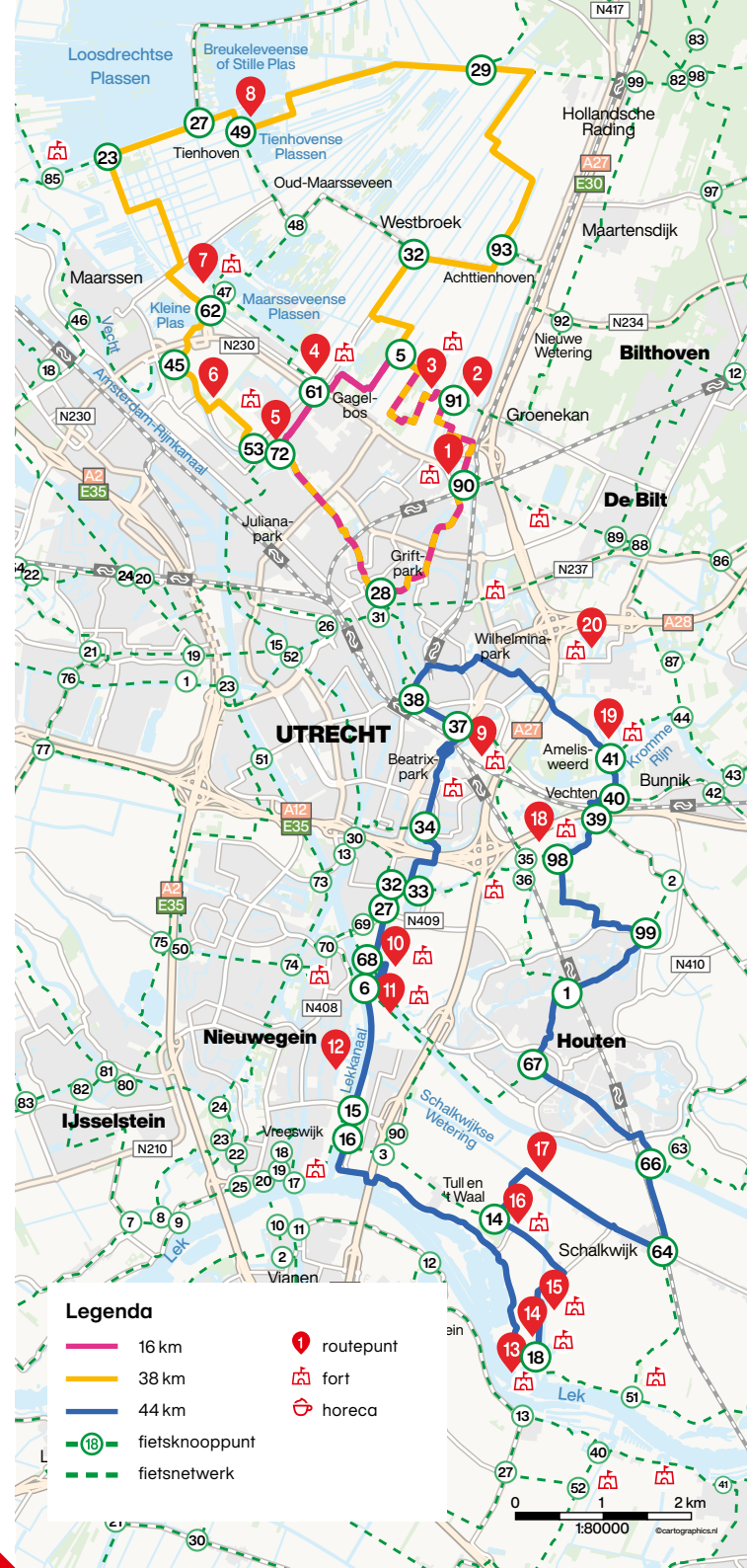
## Route Utrecht Waterlinie Noord & Rondje Noorderpark Ruigenhoek

### Fort Blauwkapel (1)

Een bijzondere combinatie: in dit bescheiden dorpje binnen de fortwallen vind je oude en moderne bebouwing. Een fort als dit kom je nergens anders tegen.

### Noorderpark Ruigenhoek (2)

In dit prachtige natuur- en recreatiegebied, met **Fort Ruigenhoek (3)** en **Fort de Gagel (4)**, is het ook heerlijk vertoeven. Laat de fiets even staan en ontdek al wandelend de talloze kazematten om vervolgens bij te komen op het terras van Forelviijver de Ruigenhoek.



### Fort aan de Klop (5)

Fort aan de Klop ligt als een oase in de stad Utrecht. Langs de Vecht op een kwartiertje fietsen van de Dom. Het gastvrije fort heeft een brasserie met zonneterras.

### De Vecht (6)

Wie langs de oevers van de Vecht fietst, waant zich voor even in een andere tijd. Schitterende buitenplaatsen en kastelen wisselen elkaar af. De Vecht was belangrijk voor de linie. Met het water werden stukken grond onder water gezet.

### Fort Maarsseveen (7)

Dit fort in het Vechtplassengebied is rond 1880 gebouwd als afsluiting van de doorgang over de Maarsseveense Vaart en Dijk. Tegenwoordig in het weekend een mooie plek voor een hapje en drankje.

### Tienhoven sluis (8)

De Damsluis Tienhoven-Dorp is rond 1880 gebouwd en onderdeel van de waterlinie. Door de sluis dicht te zetten kon het water niet meer uit het Tienhovensch kanaal stromen en kon men het omringende gebied onder water zetten.



## Route Utrecht Waterlinie Zuid

### Lunetten I t/m IV (9)

Van deze vier forten is Lunet IV het meest toegankelijk voor publiek. Je kunt hier lekkere producten kopen in de landwinkel en bijkomen in lunchrestaurant 'de Smaak van Lunet'.

### Fort de Batterijen (10)

Het fortterrein combineert monumentale gebouwen uit de negentiende eeuw met weelderige natuur. Het fort (met horeca op bepaalde dagen) is omringd door water en gelegen aan het Amsterdam-Rijnkanaal.

### Plofsluis (11)

Decennia geleden kon de Plofsluis bij oorlogsdreiging het Amsterdam-Rijnkanaal afdammen, maar toen het kanaal in 1981 om de sluis heen werd gegraven verloor het zijn functie. Toch is het nog altijd een bijzonder bouwwerk en uniek in de wereld.

### Lekkanaal (12)

De Prinses Beatrixsluis is een sluiscomplex uit 1938. Via het Lekkanaal vormt het de scheepvaartverbinding tussen de Lek en het Amsterdam-Rijnkanaal. Om een recente verbreding van het kanaal mogelijk te maken zijn 'bunkers' van de Nieuwe Hollandse Waterlinie verplaatst.

### Eiland van Schalkwijk

Beleef op het Eiland van Schalkwijk alle elementen. De schitterende bomvrije toren van **Fort Honswijk (13)**, open schietsvelden, inundatiekanaal, **de Gedekte Gemeenschapsweg (14)**, **Werk aan de Korte Uitweg (15)** (inclusief theehuis), **Werk aan de Waalse Wetering (16)** en het wonderlijke **Verdronken bos (17)**. Dit gebied is een waar openluchtmuseum voor liefhebbers van cultuurhistorie en natuur.

### Fort bij Vechten / Waterliniemuseum (18)

In dit interactieve museum kom je alles te weten over de waterlinie. Er is een gezellig terras en een museumcafé.

### Fort bij Rijnauwen (19)

Vlakbij Utrecht in het bos- en wandelgebied Amelisweerd-Rijnauwen ligt dit grootste fort van de Nieuwe Hollandse Waterlinie. Het is een natuurfort met bijzondere bewoners. Je vindt er vleermuizen, maar ook dassen, reeën en vossen. Het fort is beperkt toegankelijk voor publiek.

→ [bezoek ontdek-utrecht.nl](http://bezoekontdek-utrecht.nl)