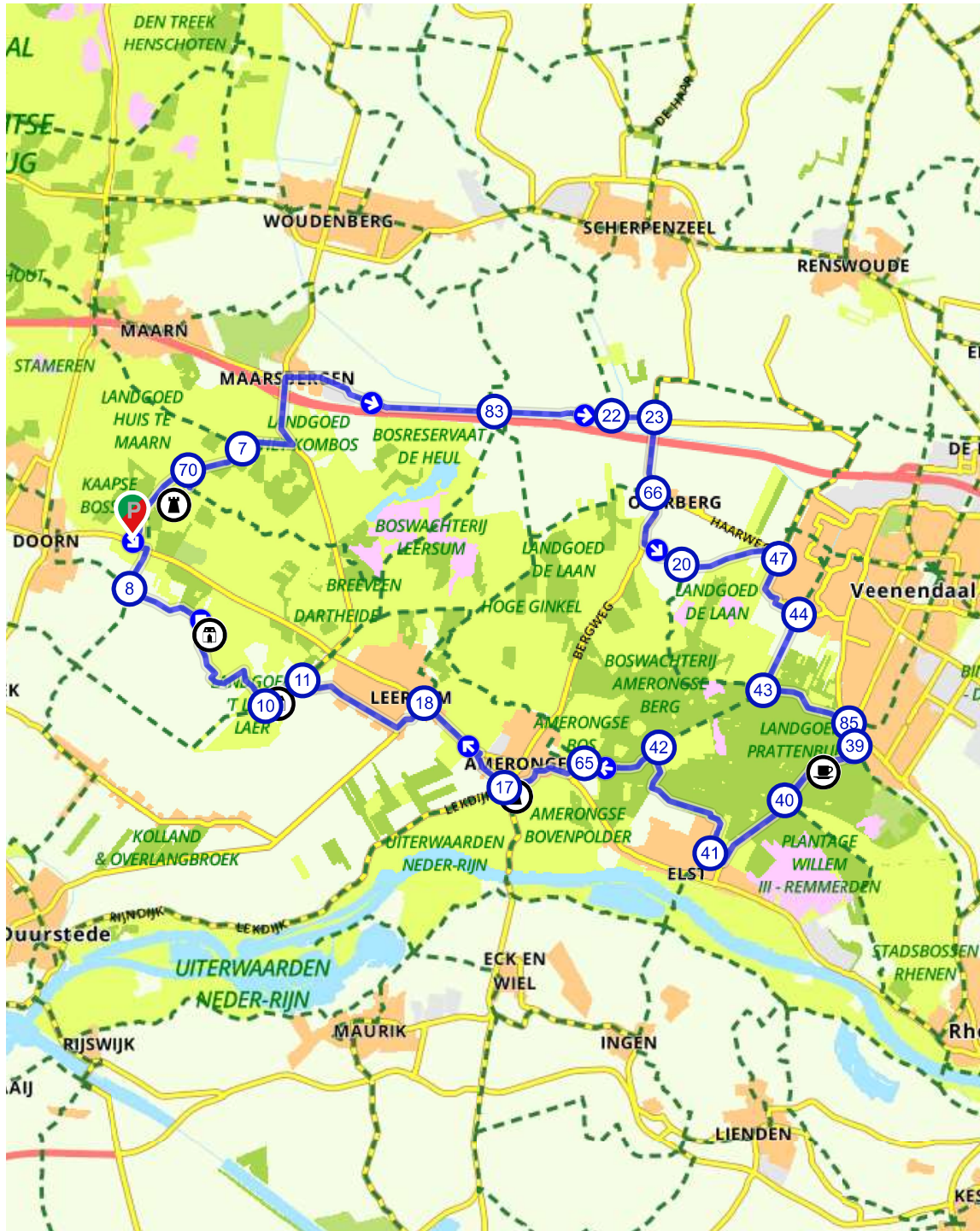


Sprookjesachtige kastelenroute rondom... [route.nl](https://www.route.nl)

Nederland | Utrecht | Utrechtse Heuvelrug | 44,63 km (ongeveer 2:37 u) | Fietsroute 118902



- (P) (Castle) 70 7 83 22 23 66 20 47 44 43 85 39 (Coffin) 40 41 42
65 (Castle) 17 18 11 (Castle) 10 (Castle) 8 (P)





Sprookjesachtige kastelenroute rondom Amerongen

route.nl

Nederland | Utrecht | Utrechtse Heuvelrug | 44,63 km (ongeveer 2:37 u) | Fietsroute 118902

Tijdens deze fietstocht zie het beste van de Utrechtse Heuvelrug. Stuifzandgebieden, uitgestrekte heidevelden, dichte bossen en vennen. Je vindt het hier allemaal. Tussen de bomen van het Amerongse en het Zuilensteinse bos leven boommarters, rosse vleermuizen en bijzondere loopkevers en er groeit een grote variatie aan planten in dit gebied. Ook op cultuurhistorisch gebied is er genoeg te zien op deze route. Na ongeveer 25 kilometer kom je uit bij het sprookjesachtige Residence Rhenen. Heb je wel zin in een smakelijke maaltijd? Neem dan plaats in het sfeervolle restaurant dat is gevestigd in de voormalige Oranjerie. Het restaurant ligt midden in de weelderige natuur. Wanneer het tijd is om de tocht te vervolgen, zet je koers naar Amerongen. Aan de zuidkant van deze plaats kom je langs kasteel Amerongen, dat al sinds 1286 bestaat.

Routebeschrijving

#	Beschrijving	Afstand	Tijd
	Parkeerplaats (Leersumsestraatweg, 3941MK, Utrechtse Heuvelrug, Utrecht, Nederland)	0.00 km	0:00
	Volg de weg 53 m	0.05 km	0:00
	Ga een scherpe bocht linksaf en volg deze weg 875 m	0.93 km	0:00
	Volg de weg 686 m	1.61 km	0:00
	Ga rechtsaf en volg deze weg 194 m	1.81 km	0:00
	Volg de weg 225 m	2.03 km	0:00
	Poorthuis Ruitenberg (Maarsbergseweg, 3941 MJ, Doorn, Utrecht, Nederland)	2.03 km	0:00


Pauzeplaatsen

-  Residence Rhenen
Veenendaalsestraatweg 50
3921 EC Elst/Rhenen

 +31 (0)318 54 28 88
(tel:+31 (0)318 54 28 88)
 info@residencerhenen.nl
(mailto:info@residencerhenen.nl)
 <http://www.residencerhenen.nl>
(http://www.residencerhenen.nl)

Bezienswaardigheden

-  Landhuis Darthuizen
Broekweg
3956 ND Utrechtse Heuvelrug
Oorspronkelijk stond hier een hofstede, maar deze is in 1918 vervangen door het huis wat er nu staat. Op het landgoed is ook een schaapskooi te vinden.

-  Parc Broekhuizen
Broekhuizerlaan 2
3956 NS Leersum
Op landgoed Broekhuizen stond in de middeleeuwen al een kasteel. Dit kasteel werd in de zeventiende en achttiende eeuw getransformeerd tot een woonhuis. Eerst werd het oude kasteel vervangen door een wit landhuis en later werd dat landhuis uitgebreid. Zo ontstond er een

#	Beschrijving	Afstand	Tijd
	Volg de weg 225 m	2.26 km	0:00
	Ga een scherpe bocht rechtsaf en volg deze weg 203 m	2.46 km	0:00
	70 (Sandenburgerlaan, 3941MJ, Utrechtse Heuvelrug, Utrecht, Nederland)	2.46 km	0:00
	7 (Sandenburgerlaan, 3953LP, Utrechtse Heuvelrug, Utrecht, Nederland)	3.47 km	0:00
	83 (Grift, 3931PB, Woudenberg, Utrecht, Nederland)	9.05 km	0:00
	22 (Groep, 3956KN, Utrechtse Heuvelrug, Utrecht, Nederland)	11.01 km	0:00
	23 (Heuvelse Steeg, 3959BA, Utrechtse Heuvelrug, Utrecht, Nederland)	11.71 km	0:00
	66 (Bergweg, 3959AR, Utrechtse Heuvelrug, Utrecht, Nederland)	12.98 km	0:00
	20 (Driesprong, 3959AJ, Utrechtse Heuvelrug, Utrecht, Nederland)	14.62 km	0:00
	47 (Slaperdijk, 3906XM, Utrechtse Heuvelrug, Utrecht, Nederland)	16.32 km	0:00
	44 (Dijkstraat, 3906DK, Veenendaal, Utrecht, Nederland)	17.68 km	0:00
	43 (Cuneraweg, 3911RW, Rhenen, Utrecht, Nederland)	19.06 km	0:00
	85 (Cuneraweg, 3911SC, Rhenen, Utrecht, Nederland)	20.67 km	0:00
	39 (Oude Veensegrindweg, 3911RM, Rhenen, Utrecht, Nederland)	21.08 km	0:00
	Volg de weg 2 m	21.08 km	0:00
	Ga linksaf en volg deze weg 10 m	21.09 km	0:00
	Ga linksaf en volg deze weg 1.5 km	22.63 km	0:00
	Ga linksaf en volg deze weg 14 m	22.65 km	0:00
	Ga linksaf en volg deze weg 549 m	23.20 km	0:00
	Ga rechtsaf en volg deze weg 320 m	23.52 km	0:00

gebouw met drie verdiepingen met een opvallende middenpartij. Het landhuis brandde vervolgens in 1906 helemaal af, maar daarna is het weer in oude glorie hersteld. Tot 1965 is het huis in handen geweest van verschillende eigenaren. Daarna kwam Broekhuizen in handen van het Rijk dat er het Rijkinstituut voor Natuurbeheer vestigde. Zij verkochten het landhuis daarna aan Staatsbosbeheer en tegenwoordig is het huis in handen van een nieuwe eigenaar. Het landhuis is in de tussentijd volledig opgeknapt van binnen.



Poorthuis Ruitenbergh

Maarsbergseweg 6
3941 MJ Doorn


Deze buitenplaats ligt midden in de Kaapse Bossen. Het landhuis stamt uit 1950 en het wordt omgeven door een indrukwekkende, geometrisch aangelegde tuin.




Kasteel Amerongen

Drostestraat 20
3958 BK Amerongen

#	Beschrijving	Afstand	Tijd
	Residence Rhenen (Veenendaalsestraatweg, 3921 EC, Elst/Rhenen, Utrecht, Nederland)	23.52 km	0:00
	Volg de weg 167 m	23.68 km	0:00
	Ga rechtsaf en volg deze weg 121 m	23.80 km	0:00
	Ga een scherpe bocht rechtsaf en volg deze weg 1000 m	24.80 km	0:00
	Ga linksaf en volg deze weg 10 m	24.81 km	0:00
	Ga linksaf en volg deze weg 1.5 km	26.36 km	0:00
	40 (Defensieweg, 3921EB, Rhenen, Utrecht, Nederland)	26.36 km	0:00
	41 (Franseweg, 3921DT, Rhenen, Utrecht, Nederland)	28.08 km	0:00
	42 (Let de Stigterpad, 3922GL, Utrechtse Heuvelrug, Utrecht, Nederland)	30.71 km	0:00
	65 (Veenseweg, 3958ET, Utrechtse Heuvelrug, Utrecht, Nederland)	32.14 km	0:00
	Volg de weg 338 m	32.48 km	0:00
	Ga rechtsaf en volg deze weg 284 m	32.76 km	0:00
	Ga linksaf en volg deze weg 12 m	32.77 km	0:00
	Ga een scherpe bocht rechtsaf en volg deze weg 62 m	32.83 km	0:00
	Ga linksaf en volg deze weg 212 m	33.05 km	0:00
	Houd links aan en volg deze weg 81 m	33.13 km	0:00
	Ga linksaf en volg deze weg 298 m	33.42 km	0:00
	Volg de weg 154 m	33.58 km	0:00
	Volg de weg 15 m	33.59 km	0:00
	Ga rechtsaf en volg deze weg 63 m	33.66 km	0:00

 +31 (0)343-563766

(tel:+31 (0)343-563766)

 <http://www.kasteelamerongen.nl>
(<http://www.kasteelamerongen.nl>)

Aan de rand van het dorp tussen het groen ademt het majestueuze Kasteel Amerongen nog de sfeer van weleer. Kasteel Amerongen is het mooiste Nederlandse kasteel uit de Gouden Eeuw dankzij de oorspronkelijke staat van het Huys, de tuinen en de collectie. Dit cultuurhistorische monument heeft een rijke familiegeschiedenis van 700 jaar. De bewoners speelden een belangrijke rol in de nationale en Europese geschiedenis. Godard Adriaan van Reede (1621-1691) was een sleutelfiguur in de opstand tegen de Franse overheersing. Als vergelding werd Kasteel Amerongen in 1673 door de Fransen in brand gestoken en later door zijn vrouw Margaretha weer opgebouwd. De Duitse keizer Wilhelm II (1859-1941) woonde anderhalf jaar op Kasteel Amerongen en tekende hier in 1918 de acte van troonsafstand. Topstukken zijn familie- en officiersportretten, een Bätz kabinetorgel, een

#	Beschrijving	Afstand	Tijd
	Ga rechtsaf en volg deze weg 31 m	33.69 km	0:00
	Kasteel Amerongen (Drostestraat, 3958 BK, Amerongen, Utrecht, Nederland)	33.69 km	0:00
	Ga linksaf en volg deze weg 93 m	33.78 km	0:00
	Ga linksaf en volg deze weg 15 m	33.79 km	0:00
	Volg de weg 78 m	33.87 km	0:00
	Volg de weg 77 m	33.95 km	0:00
	Houd rechts aan en volg deze weg 16 m	33.96 km	0:00
	Ga linksaf en volg deze weg 261 m	34.22 km	0:00
	17 (Drostestraat, 3958BH, Utrechtse Heuvelrug, Utrecht, Nederland)	34.22 km	0:00
	18 (Halfeiken, 3956RN, Utrechtse Heuvelrug, Utrecht, Nederland)	36.23 km	0:00
	11 (Bremweg, 3956NL, Utrechtse Heuvelrug, Utrecht, Nederland)	38.71 km	0:00
	Volg de weg 706 m	39.42 km	0:00
	Ga linksaf en volg deze weg 155 m	39.57 km	0:00
	Parc Broekhuizen (Broekhuizerlaan, 3956 NS, Leersum, Utrecht, Nederland)	39.57 km	0:00
	Ga een scherpe bocht linksaf en volg deze weg 241 m	39.81 km	0:00
	10 (Broekhuizerlaan, 3956NS, Utrechtse Heuvelrug, Utrecht, Nederland)	39.81 km	0:00
	Volg de weg 719 m	40.53 km	0:00
	Ga linksaf en volg deze weg 625 m	41.16 km	0:00
	Houd rechts aan en volg deze weg 20 m	41.17 km	0:00

Lodewijk XIV-hemelbed, gobelins en twee marqueterie sets van meubelmaker Jan van Mekerem. Het kasteel is omringd door historische tuinen en ligt aan de voet van het pittoreske dorp Amerongen. Bezoek het kasteel en wandel door de prachtige kasteeltuin waar je in de zomer fantastisch kunt picknicken.


Aangeboden door

route.nl
(/routes/routenl)

Praktische informatie


Dichtstbijzijnde locaties






 Parkeerplaats
Leersumsestraatweg
3941MK Utrechtse Heuvelrug

 Oplaadpunt
Plein 1923
3941ES Utrechtse Heuvelrug

 VVV Utrechtse Heuvelrug
Langbroekerweg 10
3941 MT Doorn

 Broedgebied

 Treinstation Maarn
Tuindorppweg 57A
3951BE Maarn

#	Beschrijving	Afstand	Tijd
	Landhuis Darthuizen (Broekweg, 3956 ND, Utrechtse Heuvelrug, Utrecht, Nederland)	42.05 km	0:00
	Volg de weg 1.6 km	43.62 km	0:00
	8 (Buurtweg, 3941MC, Utrechtse Heuvelrug, Utrecht, Nederland)	43.62 km	0:00
	Volg de weg 3 m	43.62 km	0:00
	Ga rechtsaf en volg deze weg 727 m	44.35 km	0:00
	Ga linksaf en volg deze weg 203 m	44.55 km	0:00
	Ga rechtsaf en volg deze weg 19 m	44.57 km	0:00
	Ga linksaf en volg deze weg 16 m	44.59 km	0:00
	Houd links aan en volg deze weg 21 m	44.61 km	0:00
	Houd links aan en volg deze weg 17 m	44.63 km	0:00
	Parkeerplaats (Leersumsestraatweg, 3941MK, Utrechtse Heuvelrug, Utrecht, Nederland)	44.63 km	0:00

[Route.nl](#) wenst je veel fietsplezier.

Graag zien we je terug voor één van onze andere 462240 gratis routes op onze site!