



Bel Respiro

Een van de fraaiste villa's is te vinden op Herenweg nummer 33-35. Bel Respiro, vrij vertaald 'aangenaam verpozen', werd gebouwd in 1902 voor notaris Immink. De villa is ontworpen volgens de mode van die tijd, met Jugendstill-achtige allure. Het gebouw bestond oorspronkelijk uit een woonhuis en kantoor maar werd in 1932 gesplitst in twee woningen. De villa beschikt over een fraaie tuin met prachtige oude bomen, een origineel pomphuisje, een vijver, zwembad en een garage.

Romeinse villa

In de bestrating van de Burg. Wallerweg is met lijnen aangegeven waar in de Romeinse Tijd een grote herenboerderij heeft gestaan. Bij opgravingen in 1957 werden op deze plek de fundamenten van een in natuurstenen opgetrokken gebouw uit de 2^e eeuw blootgelegd. Het rechthoekige gebouw was opvallend luxueus met hete-luchtverwarming in de vloer, glas in de vensters en schilderijen op de muren. Aan één zijde lag waarschijnlijk een open galerij of veranda. Vermoedelijk heeft het gebouw hier tot in de loop van de 3^e eeuw gestaan. Sinds de jaren tachtig van de vorige eeuw zijn vanwege het grondverzet voor de grootschalige woningbouw op vele andere plekken in Houten bewoningssporen uit de Romeinse tijd gevonden.

Hervormde Kerk

De Houtense kerk aan de noordzijde van het Plein dateert in ieder geval uit de 9^e eeuw. Zij was gewijd aan Willibrord, de eerste bisschop van Utrecht. Van de oudere kerkgebouwen is niet veel bekend. Bij archeologisch onderzoek aan de funderingen zijn tufstenen muren uit de 10^e of 11^e eeuw aangetroffen. Haar huidige vorm kreeg de kerk goeddeels in 1678, nadat in 1674 dezelfde orkaan die het middenschip van de Domkerk in Utrecht verwoestte, grote ravage had aangericht.

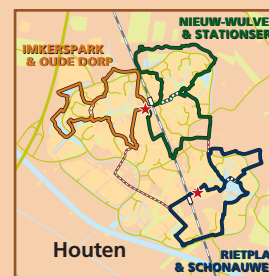
Plein

Het Plein heette vroeger de Brink en vormt de oude kern van Houten. Hier kwamen van oudsher alle wegen samen. Veel van de huizen die aan het Plein staan zijn al eeuwen oud. In het pand op nummer 12 bevond zich lange tijd een smederij. In het huis op nummer 21 woonde de dominee. De Roskam, op nummer 25, wordt al in 1630 vermeld als herberg. Het oude gemeentehuis uit 1875 stond midden op het plein ter hoogte van de huidige muziektent en de fonteintjes waarmee kleine kinderen zich 's zomers vermaken. Het oude gemeentehuis werd in 1957 weer afgebroken. Voor de oorlog werd iedere dag op het Plein de paardenmarkt gehouden.



Imkerspark & Oude Dorp

Deze wandeling zit boordevol geschiedenis. U loopt over de eeuwenoude Lobbendijk, langs 't Rechthuis van Wulven en een prachtige 100 jaar oude villa. Er is onderweg ook groen. U wandelt door het Imkerpark en passeert rietvelden en monumentale bomen. Onderweg kunt u even een koffie-pauze nemen op het Plein.



Houtense Ommetjes

Een paar uurtjes wandelen vanuit de voordeur? In Houten kan dat prima! De natuur is dicht bij huis of je nu in de buurt van het centrum woont of juist aan de dorpsrand. Bovendien heeft Houten een rijk verleden dat nog op diverse plekken zichtbaar aanwezig is. In drie verschillende ommetjes wandelt u langs overblijfselen van kastelen, door bos met reeën en ringslangen en over eeuwenoude wegen en paden. Twee ommetjes starten bij het gemeentehuis, één bij station Castellum. De wandelingen zijn 8 of 9 km lang maar kunnen ook ingekort worden. U kunt ze ook combineren via op de kaarten aangegeven verbindingroutes. Alle drie de routes zijn gemarkeerd.

Colofon

Productie: Gemeente Houten
Routeontwikkeling: Cuesta routes & gidsen, Utrecht
Tekst en redactie: Cuesta routes & gidsen, Utrecht
Cartografie: Bosma Grafiek, Nijmegen
Fotografie: Peter van Wieringen, Menno Zeeman
Vormgeving: G&I vormgeving Astrid Kemper
Drukwerk: Drukkerij Gerritsen, Arnhem



Houtense Ommetjes



gemeente Houten




Wandelen langs groene oases en historische plekken

Imkerspark & Oude Dorp 8 km

Herenweg

De Herenweg dateert uit de 17^e eeuw. Vroeger heette hij 't Zandpad. Bij de huidige Lupineoord ging hij over in de verdwenen Utrechtseweg. Hier stond in de 19^e eeuw een tolhuis, waar tol werd geheven voor het onderhoud van de weg tussen Houten en Utrecht. Aan het eind van de 19^e eeuw verzezen er langs de Herenweg diverse luxe villa's en woonhuizen. Velen hiervan staan er nog. Rond de villa's werden parkachtige tuinen aangelegd. Een aantal bomen dat in die tijd werd geplant staat er nog steeds. Voor huisnummer 37 staat een zwarte noot uit 1909 en voor nummer 27 een zogenaamde Libanonceder uit 1903. De rode beuk voor huisnummer 29 stamt zelfs uit 1810 en is dus 200 jaar oud!





Imkerspark & Oude Dorp 8 km

Imkerspark & Oude Dorp praktische informatie

Lengte: 8 km

Start- en eindpunt: Gemeentehuis, Het Kant

Inkorten: Mogelijk tot 6 km



Horeca: De Colonie, Koedijk, diverse horecagelegenheden aan het Plein

1 Lobbendijk

De Lobbendijk vormde eeuwenlang een belangrijke verbindingsweg tussen Houten en Utrecht. De dijk is in de Middeleeuwen aangelegd op de grens van de hogere stroomruggronden en de nieuwe polders De Geer en Oudwulverbroek, ten oosten van de dijk. Ten noorden van de Rondweg heeft de Lobbendijk zijn oorspronkelijke, landelijke karakter behouden. De boerderij op de hoek met de Oud Wulfseweg wordt al afgebeeld op een kaart uit 1640 als het huis van de 'schout van Waijen'. De oude polder Waijen lag ten noordwesten van de Oud Wulfseweg.

2 Biezenvelden

De biezenvelden ten noorden van de Rondweg zijn in 1986 aangelegd voor het zuiveren van rioolwater. Bij hevige regenval wordt het teveel aan rioolwater hier opgevangen. Via een klein gemaal wordt het vieze water langzaam de sloten rondgepompt. Op de wortels van de biezenplanten leven bacteriën die schadelijke stoffen als nitraten en fosfaten uit het water filteren. Wanneer het water voldoende is gezuiverd wordt het teruggepompt in de Rondwegsloot. De natuur spreekt hier een spontaan woordje mee. Tussen de biezen groeit onder meer zwanebloem. Het water is in trek bij watervogels waar onder aalscholvers. Ook zijn er regelmatig ijsvogeltjes te zien.



3 Wulven

De boerderij die vandaag de dag restaurant De Colonie herbergt staat bekend als 't Rechthuis van Wulven. Op het eilandje schuin achter de boerderij stond vanaf 1296 Kasteel Wulven. Het water er omheen is de oude slotgracht. De heren van Wulven waren belangrijke edelen die een aantal kastelen in de provincie Utrecht hebben gebouwd. In de buurt van het kasteel is een Middeleeuwse aanlegplaats voor kleine schepen gevonden. In de 17^e eeuw werd het kasteel omgebouwd tot buitenplaats. Dit buiten werd rond 1830 gesloopt. Op tekeningen uit de 18^e eeuw is naast kasteel Wulven de nog bestaande boerderij te zien. Voor de boerderij, aan het eind van het fraaie oprijlaantje, staan nog 4 stenen pijlers die de toegangshekken naar de buitenplaats droegen. In de gevel van de boerderij is een wapenstein gemetseld die zich oorspronkelijk in de buitengevel van het kasteel bevond.

4 Imkerspark

Het Imkerspark slingert zich als een groenblauw lint tussen nieuwbouwwijken door. In de zomer groeien er waterlelies en gele plomp in de sloten. De oevers zijn begroeid met riet en kleurige kattestaarten. De boerderij naast het evenemententerrein, waarin de kinderboerderij is gevestigd, stamt uit 1920 en stond oorspronkelijk aan de niet meer bestaande Wulfse dijk. Achter het populierenbosje liggen twee kleine plassen die het domein zijn van zang- en watervogels.

