

FIETSEN LANGS FORTEN ROND ABCOUDE

FORTEN IN BEELD



Op bijzondere plekken in en aan de rand van De Ronde Venen vinden we Fort aan de Drecht, Fort Uithoorn, Fort Waver-Amstel, Fort aan de Winkel, Fort bij Abcoude, Fort bij Nigtevecht en Fort in de Botshol, allemaal onderdeel van de Stelling van Amsterdam. Deze stelling, een verdedigingskring rondom de hoofdstad, is 135 kilometer lang, bevat 42 forten en is aangelegd tussen 1880 en 1914. Vlakbij, in de provincie Utrecht, ligt Fort Nieuwersluis. Dit fort is onderdeel van de Nieuwe Hollandse Waterlinie die werd aangelegd om Holland te beschermen. Van Muiden tot aan de Biesbosch kon land onder water worden gezet zodat de vijand niet kon oprukken. De verzameling forten, kastelen en kazematten van de Stelling staan op de UNESCO Werelderfgoedlijst. De Nieuwe Hollandse Waterlinie is genomineerd om in 2020 UNESCO werelderfgoed te worden.

Cultuurhuis Abcoude brengt 8 forten in beeld in het centrum van Abcoude. Achterop dit boekje staan 2 fietsroutes die je voeren langs deze historische plekken, zodat je dit culturele erfgoed met eigen ogen kunt aanschouwen.



stellingvanamsterdam.nl
nieuwehollandsewaterlinie.nl

1884 | FORT BIJ ABCOUDE



FORTEN IN BEELD

1850 | FORT NIEUWERSLUIS



FORTEN IN BEELD

1895 | FORT WAVER - AMSTEL



FORTEN IN BEELD



FORT NIEUWERSLUIS (1850)

Fort Nieuwersluis ligt tussen Loenen en Breukelen. Vanuit hier konden o.a. de sluizen in de Nieuwe Wetering en de Vecht onder schot genomen worden. In de Koude Oorlog diende het fort als commandopost en later nog als interneringskamp. Natuurmonumenten beheert het terrein sinds 1996. Je kunt het bezoeken om bijvoorbeeld de zeldzame baardvleermuis te bewonderen. Op zondag kun je terecht in de theetuin voor heerlijke taartjes, lunch en borrel.

Openingstijden: zo 10u-17u (theetuin)

Website: fortnieuwersluis.nl



FORT AAN DE WINKEL (1895)

In 1895 is dit vijfzijdige fort aangelegd en omgeven door een gracht. Fort aan de Winkel bestaat alleen uit aarden wallen zonder een betonnen fort. Tussen 1963 en 2009 was het een militaire camping, maar is daarna teruggegeven aan Defensie. De wallen zijn nog zichtbaar en buiten de gracht ook een fortwachterswoning en genieloods.

Openingstijden: niet geopend voor publiek


Website: stellingvanamsterdam.nl/nl/forten/de-stelling-op-de-kaart/detailpagina-fort/q/id/167/fort/fort-aan-de-winkel

FORT BIJ NIGTEVECHT (1894)

Fort bij Nigtevecht ligt verscholen in het groen. Tijdens de oorlog deed het fort dienst als opslagplaats van goederen en waarschijnlijk ook van munitie. Grote delen zijn nog intact. In en rondom dit fort staat de natuur centraal. Je kunt er dan ook heerlijk wandelen. De NS Wandeling van station Abcoude naar station Weesp van 14 km komt langs dit fort. Tijdens deze wandeling steek je het Amsterdam-Rijnkanaal over via de nieuwe Liniebrug die dé recreatieve verbinding vormt tussen de Stelling van Amsterdam en de Nieuwe Hollandse Waterlinie

Openingstijden: za/zo 11u-16u

Website: natuurmonumenten.nl/natuurgebieden/fort-bij-nigtevecht




FORT IN DE BOTSHOL (1895)

Een pareltje in een moeras-, en plassengebied. Bomvrije gebouwen zijn hier nooit gebouwd, maar in de frontwal zijn wel loopgraven en mitrailleurnesten herkenbaar. Tijdens de Tweede Wereldoorlog werd hier ondergedoken. Je kunt dit stiltegebied met zeldzame planten bereiken via georganiseerde vaarexcursies van Natuurmonumenten.

Openingstijden: Wandel- en fietsroute tussen 17 juni en 14 maart.

Vaarexcursies op afspraak

Website: natuurmonumenten.nl/natuurgebieden/botshol




FORT AAN DE DRECHT (1894)

Fort aan de Drecht ligt op een idyllisch plekje. Het fort diende in eerste instantie als verdedigingswerk van het water en de kades. Later als opslagplaats voor antitankmijnen tijdens de bouw van Schiphol. Momenteel herbergt het Linea Verde, het Pannenkoekenfort en evenementenlocatie Drechtfort.

Openingstijden: wo-vr, 16u-20u en za/zo, 12u-20u

Website: hetpannenkoekenfort.nl



FORT BIJ ABCOUDE (1884)

Het oudste landfort (in baksteen) van de Stelling van Amsterdam. Moderne oorlogstechnieken zorgden ervoor dat het fort bij oplevering al niet meer bomveilig was. Vleermuizen vormden daarna de belangrijkste 'bewoners' van het fort. Maar de komende jaren kun je als bezoeker op het fort eten, overnachten en genieten van het culturele erfgoed. Het Liniepad is een mooie wandelroute (10 km) van Natuurmonumenten tussen Fort Abcoude en Fort Nigtevecht langs het Gein.

Openingstijden: juni-sept elke 2e zaterdag van de maand 13u-16u fortendag en open monumentendag


Website: natuurmonumenten.nl/natuurgebieden/fort-bij-abcoude

FORT BIJ UITHOORN (1894)

Fort bij Uithoorn wordt in de volksmond ook wel Fort Amstelhoek genoemd. Het fort werd gebouwd om de toenmalige spoorlijn te verdedigen. Na de Tweede Wereldoorlog werd het fort tot 1959 als opslagplaats gebruikt. Het fort is nu in beheer van Staatsbosbeheer. Natuur en recreatie gaan hand in hand. Tot nu toe vindt hier elk jaar het Vogelvrij Festival plaats.

Openingstijden: boekingen via info@fortbijuithoorn.nl

Website: fortbijuithoorn.nl



FORT WAVER-AMSTEL (1895)

Als een kleine heuvel steekt dit fort uit boven het polderlandschap. In 1886 begon de bouw en het fort bleef gedurende 40 jaar militair relevant. In 1951 werd het als vestingwerk opgeheven. Fort Waver-Amstel is nu in handen van Natuurmonumenten en er is een wijnopslag gevestigd. Delen van het interieur zijn heel goed bewaard gebleven.

Openingstijden: geopend tijdens rondleidingen en bezichtigingen

Website: natuurmonumenten.nl/natuurgebieden/fort-waver-amstel



FIETSEN LANGS FORTEN ROND ABCOUDE



NIEUWE HOLLANDE WATERLINIE
 nieuwehollandsewaterlinie.nl

Stelling van Amsterdam
 UNESCO WERKELDOERGOED

Gemeente De Ronde Venen