





# Ommetje Keent

start: informatiecentrum Keent **P**

lengte: ca. 6,5 km

Schaal  1 km

- 1 voormalig voetveer Keent-Velp
- 2 voormalig voetveer Keent-Overlangel
- 3 voormalig voetveer Keent-Reek
- 4 korenmolen De Hoop
- 5 Antoniuskapel
- 6 monument Piet Hoekman
- 7 monument voor
- 8 voormalig vliegveld Keent

 gemeentegrens (tot 1923);  provinciegrens (tot 1958);  
 oorspronkelijke Maasdijk;  nieuwe dijk (1938)

