

Route ~15 km



Startpunt: Gemeentehuis Oss,

Raadhuislaan 2, 5341 GM Oss

Richting knooppunt 74 (Hertogensingel)

via Heschepad > Boschpoorthof > Kerkstraat > Begijnenstraat

Van knooppunt 74 naar 73

Linksaf Hertogensingel op > eerste rotonde links Verhoeksingel op > eerste afslag rechts Ussenstraat op > Ussenstraat helemaal rechtdoor affietsen (2km)

Van knooppunt 73 naar 05

Einde Ussenstraat rechtsaf > Huizenbeemdweg helemaal rechtdoor volgen (2,5km) > loopt over in Lutterstraat > kruispunt met Polderdijk rechtsaf > Lutterstraat blijven volgen

Van knooppunt 05 naar 06

Rechtdoor Lutterstraat affietsen

Van knooppunt 06 naar 07

John F. Kennedylaan oversteken > via Osseweg dijk op > rechtsaf Lithoijense Dijk volgen > eerste afslag rechts dijk af richting Teeffelen

Van knooppunt 07 naar 72

Rechtdoor richting Teeffelen > Beatrixweg over > Pastoor van Weerdstraat volgen > bij kapelletje links de Singel op > eerste driesprong rechts > eerste afslag rechts Rotsestraat op > affietsen tot kruising Weteringstraat > linksaf Weteringstraat af

Van knooppunt 72 terug naar 74

Kruising rechtsaf Bernardweg op > Oijenseweg > bij driesprong rode poortjes door > Meerdijk affietsen > rode poortjes door > rechtsaf Macharenseseweg volgen > weg oversteken naar links > Koornstraat af > rotonde rechtsaf Hertogensingel op

Vervolg Vorstenroute

Rotonde linksaf: Singel 1940-1945

Richting: knooppunt 76


Archeologie in Oss


© GEMEENTE OSS
NATIONALE ARCHEOLOGIEDAGEN OSS


FIETSROUTE Z.O.Z.


Wat kom je onderweg tegen?

Tijdens het fietsen zul je (on)bewust langs allemaal oude bewoningsresten rijden: van de prehistorie tot aan de vorige eeuw.

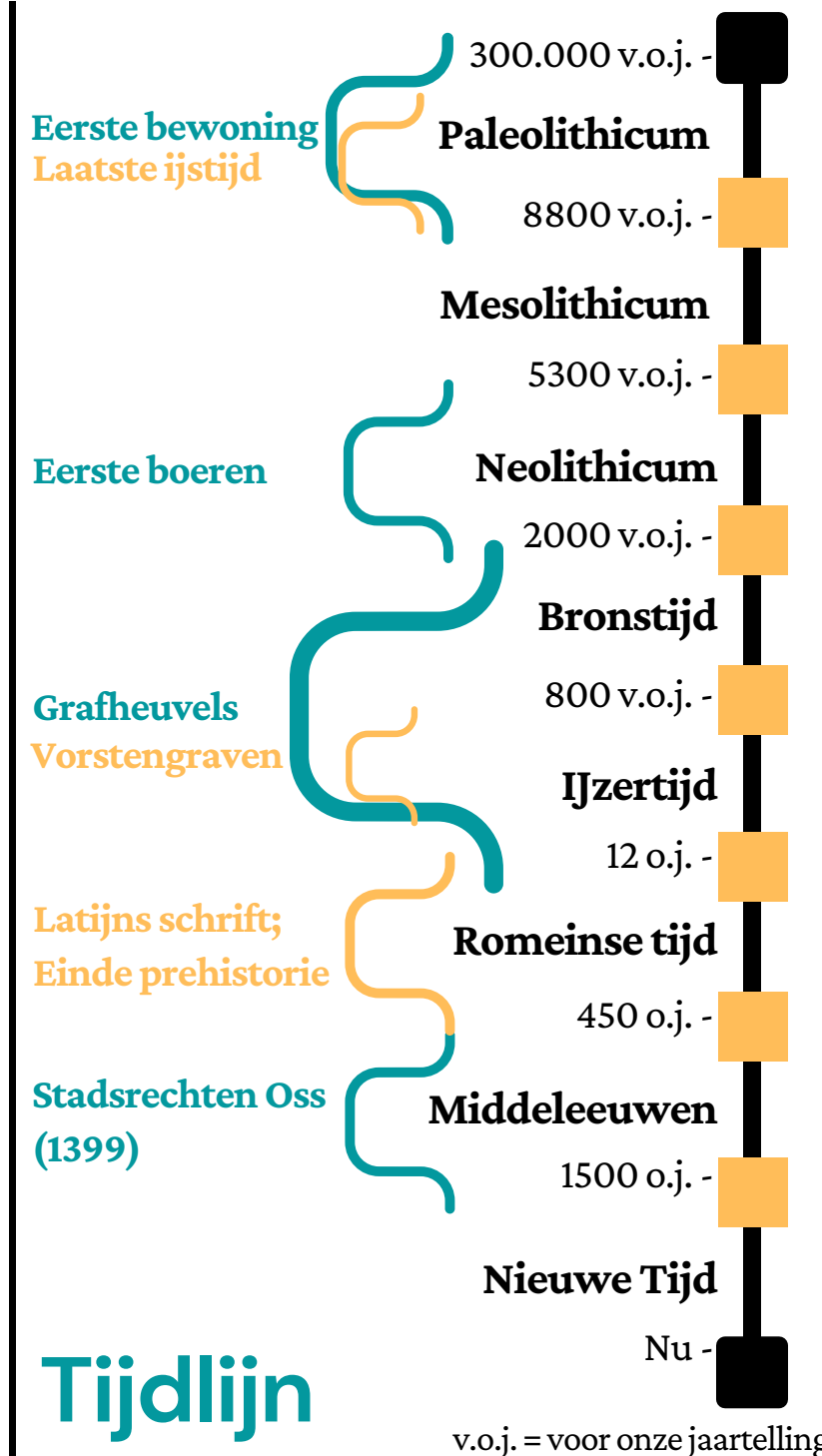
 Zoals je op de route (z.o.z.) kunt zien, hebben er veel opgravingen plaatsgevonden in Ussen. Hier zijn tussen 1974 en 1984 vooral nederzettingssporen uit de ijzertijd en Romeinse tijd gevonden. De naam Ussen zou kunnen verwijzen naar het Oudnederlandse *ose* wat 'water' of 'moerasland' betekende.

 Ook het landschap ten noorden van Oss, Maaskant, is gevormd door de wateren die door het gebied hebben gestroomd. Zo was het Ossermeer in de Romeinse tijd nog deel van de Maas. De rivier is langzaam noordwaarts verschoven: prehistorische nederzettingen in Oss moeten vroeger dus een stuk dichterbij de rivier gelegen hebben.

 Er zijn verschillende (late) ijzertijd offerplaatsjes opgegraven in oude Maasbeddingen. Het lijkt of mensen in deze tijd bewust kostbare objecten in het water plaatsten. Bij de Hertogswetering en de Oijensche Hut zijn bijvoorbeeld glazen armbanden en metalen messen gevonden.

 Teeffelen was al bewoond in de prehistorie. Echter, de huidige dorpskern omvat vooral vroeg middeleeuwse bewonings-sporen, zoals deze gouden fibula (broche) links van de tekst.

 In de wijk Oss-Horzak zijn overal herinneringen aan de vroegere bewoners te vinden. Spot jij de straatnaamborden in archeologie-thema vanaf de fiets?



 Mini docu 'Onder Oss'



#MijnArcheologischOss

Tip van een archeoloog: leg je dag vast in foto's!

Documentatie is erg belangrijk in het veld. Zonder goede documentatie kunnen belangrijke puzzelstukjes over het verleden voor altijd verloren gaan. Zonde!

Help jij de archeologen van de toekomst een handje? Deel jouw foto's van hoe jij de Nationale Archeologiedagen viert met #MijnArcheologischOss en tag ons! *

 Faculty of Archaeology - Universiteit Leiden
 @leidenarchaeo  @leidenarchaeology

Wist je dat...

...archeologie de studie van het verleden van de mens is?

De studie van dino's heet paleontologie en de studie van aardlagen heet geologie.

...alle gekleurde rondjes op de route (z.o.z.) locaties zijn waar vrijwilligers vondsten en sporen hebben gevonden?

Ook de gele vlakken zijn voormalige opgravingslocaties.

...Universiteit Leiden al sinds 1974 opgravingen doet in Oss?

Hele generaties archeologiestudenten hebben hier hun eerste veldwerkervaringen opgedaan.

...de oudste jurk van Nederland nabij Uden is gevonden?

De wollen jurk is 2800 jaar oud en was rood-blauw geblokt. Een reconstructie is nu te zien in het Jan Cunen Museum.

* Onder alle inzendingen die voor 30 juni 2021 binnenkomen, zullen wij een aantal leuke archeologische prijzen verloten!

De route is te combineren met onze 'Vorstenroute' (~15km). De knooppunten kunnen ook andersom gefietst worden: 74 > 72 > 07 > 06 > 05 > 73 > 74.

Vorstenroute

Route ~15 km

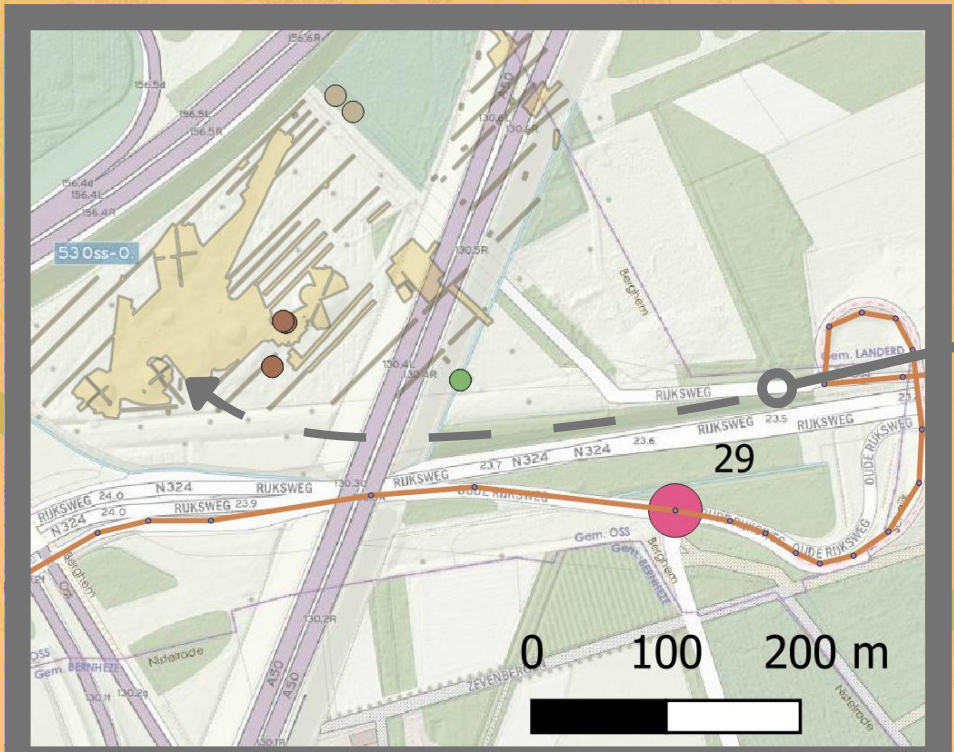


Vervolg Weilandenroute

Rotonde rechtsaf: Hertogensingel
Richting: knooppunt 73

Bezoek 'Archeologisch monument Paalgraven':

Bocht bij brug over Rijksweg > poort door > fiets neerzetten > doorlopen tot wegwijzers > smalle paadje (links) volgen > ijzeren hek door > onder brug door (parallel Rijksweg) > weg volgen tot monument.



Startpunt: Gemeentehuis Oss,

Raadhuislaan 2, 5341 GM Oss

Richting knooppunt 74 (Hertogensingel)

via Heschepad > Boschpoorthof > Kerkstraat > Begijnenstraat

Van knooppunt 74 naar 76

Rechtsaf Hertogensingel op > eerste rotonde rechtdoor > Singel 1940-1945 helemaal affietsen > fietstunnel door > bocht volgen > rechtsaf Spaanderstraat op > affietsen

Van knooppunt 76 naar 22

Einde Spaanderstraat rechtsaf > Julianastraat volgen > rotonde rechtdoor > Zevenbergseweg volgen (2,5km) > tot aan kruispunt Rijsvensestraat

Van knooppunt 22 naar 23

Linksaf Rijsvensestraat affietsen > veerooster over

Van knooppunt 23 naar 34

Rechtdoor weg volgen > veerooster over > verharde weg volgen > linksaf Domineeshoef op > eerste afslag rechts Rijsvenseweg op > brug over > einde rechtsaf Lage Baan op > weg mee linksaf > Koekampstraat affietsen tot kruispunt

Van knooppunt 34 naar 29

Rechtsaf langs boerderij > Munstraat affietsen > einde weg naar rechts (parallel aan Rijksweg) > brug over (zie extra instructies **Paalgraven**) > weg volgen > weg dwars oversteken Oude Rijksweg op

Van knooppunt 29 naar 35

Oude Rijksweg blijven volgen > verschillende grote wegen oversteken > bocht volgen > Graafsebaan over > viaduct onderdoor (**Vorstengraf Oss**) > Paalgravenlaan affietsen > gaat over in Bronsweg en Docfalaan

Van knooppunt 35 naar 77

Bij kruispunt voor Hotel Naaldhof links > Munlaan volgen > Willibrordusweg > T-splitsing met Sint Wilpertslaan links > Sint Wilpertslaan affietsen

Van knooppunt 77 terug naar 74

Nieuwe Hescheweg oversteken > rechtsaf > Hescheweg volgen (1,5km) > Asterstraat op bij driesprong > gaat over in Chrystantstraat > Zonnebloemstraat > Heschepad > etc.


Archeologie in Oss

© GEMEENTE OSS
NATIONALE ARCHEOLOGIEDAGEN OSS

FIETSRROUTE Z.O.Z.

Wat kom je onderweg tegen?


Tijdens het fietsen zul je (on)bewust langs allemaal oude bewoningsresten rijden: van de prehistorie tot aan de vorige eeuw.



Het grondgebied waar nu industrieterrein De Geer ligt, werd bijvoorbeeld al tijdens de midden bronstijd gebruikt.




Middeleeuws Oss lag op de grens tussen Gelre en Brabant. Op verschillende plekken, onder andere in Berghem, zijn dan ook landweren teruggevonden. Een landweer was een middeleeuws verdedigingswerk gemaakt van aarden wallen, greppels en rijen palen. Deze constructies waren belangrijk in het buitenhouden van vijandelijke ruiters.




Een bezoekje aan de vorstengraven van zowel Zevenbergen (ook wel Paalgraven) en Vorstengraf Oss mag natuurlijk niet ontbreken!

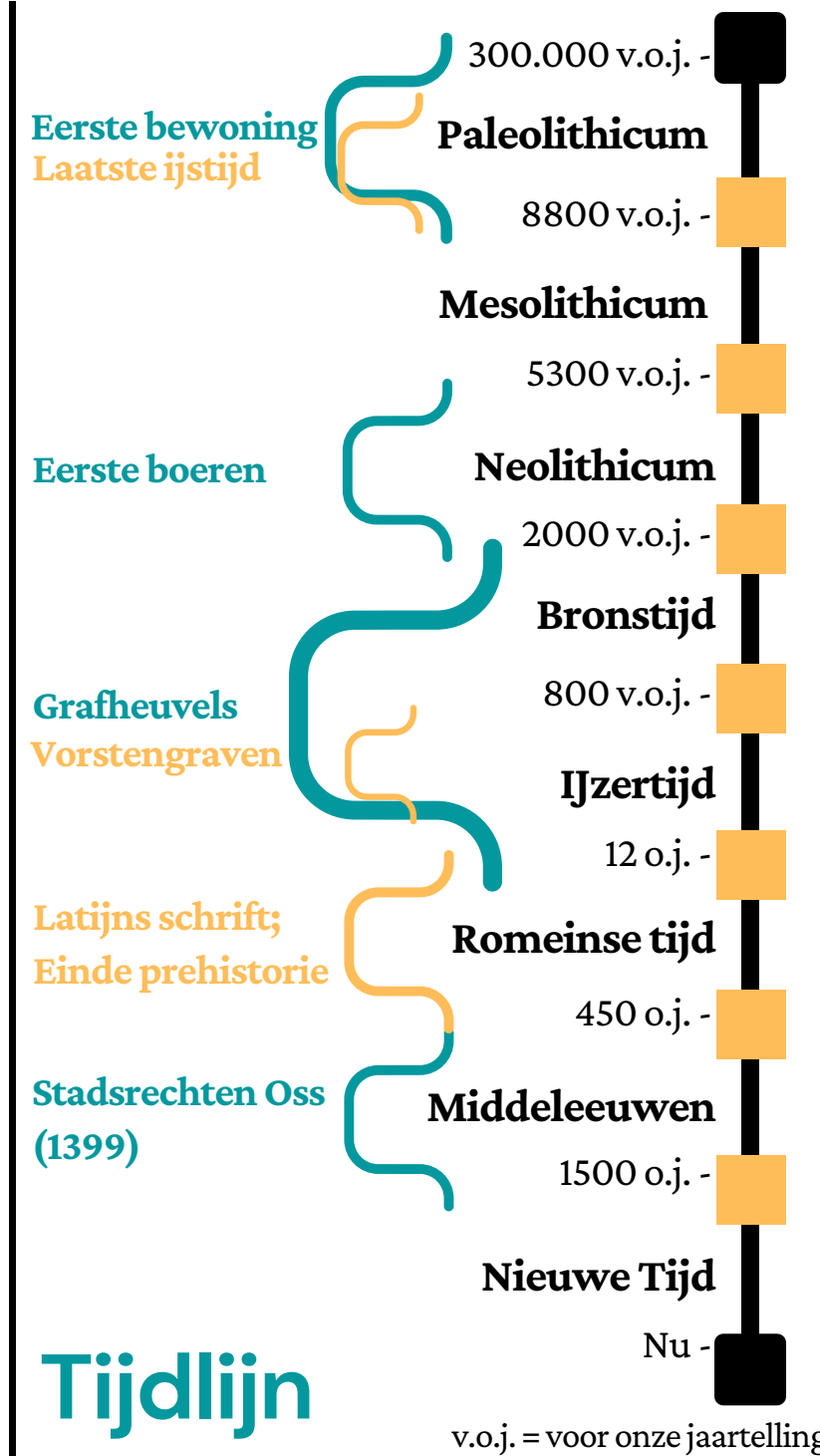
Hier zijn ook informatiepanelen die je nog veel meer informatie kunnen bieden over wat er precies gevonden is door archeologen.



Eén van de grafheuvels bij Paalgraven werd in de middeleeuwen ook als executieplaats (met galg) hergebruikt.



Het Vorstengraf werd eeuwen geleden ook wel de "Hansjoppenberg" genoemd door lokale bewoners. Het volksverhaal ging dat Hans Joppen, een kaboutervormer die af en toe reizigers op de heide vergezelde, hier woonde. Hij nam altijd afscheid van reizigers bij de grote heuvel om er vervolgens zelf in te verdwijnen.



Mini docu 'Onder Oss'



#MijnArcheologischOss

Tip van een archeoloog: leg je dag vast in foto's!

Documentatie is erg belangrijk in het veld. Zonder goede documentatie kunnen belangrijke puzzelstukjes over het verleden voor altijd verloren gaan. Zonde!

Help jij de archeologen van de toekomst een handje? Deel jouw foto's van hoe jij de Nationale Archeologiedagen viert met #MijnArcheologischOss en tag ons! *

Faculty of Archaeology - Universiteit Leiden

@leidenarchaeo @leidenarchaeology

Wist je dat...

...archeologie de studie van het verleden van de mens is?

De studie van dino's heet paleontologie en de studie van aardlagen heet geologie.

...alle gekleurde rondjes op de route (z.o.z.) locaties zijn waar vrijwilligers vondsten en sporen hebben gevonden?

Ook de gele vlakken zijn voormalige opgravingslocaties.

...Universiteit Leiden al sinds 1974 opgravingen doet in Oss?

Hele generaties archeologiestudenten hebben hier hun eerste veldwerkervaringen opgedaan.

...de oudste jurk van Nederland nabij Uden is gevonden?

De wollen jurk is 2800 jaar oud en was rood-blauw geblokt. Een reconstructie is nu te zien in het Jan Cunen Museum.

* Onder alle inzendingen die voor 30 juni 2021 binnenkomen, zullen wij een aantal leuke archeologische prijzen verloten!