

5

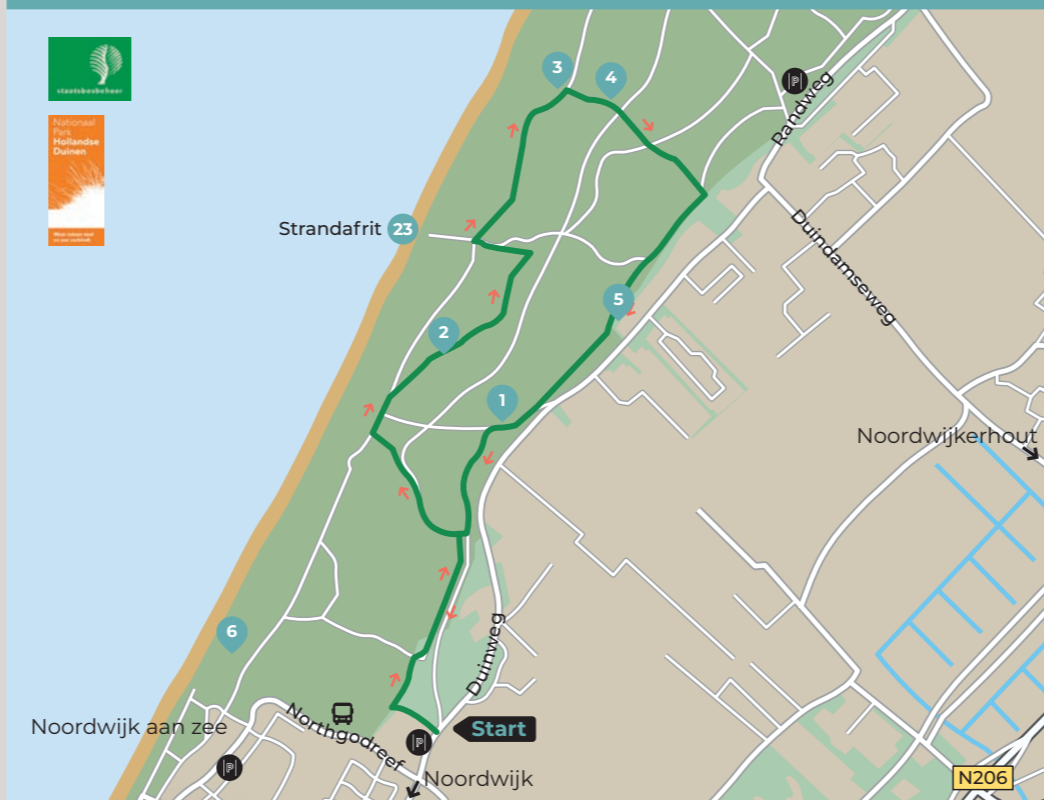
### Bos en uitzicht

Langs de binnenduinrand loop je door een afwisselend dennen- en loofbos. Het gehele gebied is rijk aan broedvogels zoals roodborsttapuit, nachtegaal, grasmus en groene specht. Bij uitkijkpunt Burgzicht kun je even heerlijk uitrusten en genieten van het uitzicht op de velden, die tussen eind maart en begin mei prachtig kleuren met bloeiende narcissen, hyacinten en tulpen.



#### Praktische info

- Startplaats Duinweg 81 Noordwijk
- Afstand 5 km
- Duur 1 uur 10 minuten
- Honden Toegestaan
- Toegankelijkheid Deze route gaat dwars door een duingebied. Het duingebied is glooiend en er zijn veel onverharde paden. In het eerste deel van de route kun je als alternatief het verharde pad parallel aan de route volgen.
- Parkeren Beperkt aantal parkeerplaatsen ter hoogte van Duinweg 81. Alternatieven: parkeerterrein Wantveld of Randweg.
- OV Bushalte Duinpark Noordwijk.



Meer info over Noordwijk: [www.noordwijk.info](http://www.noordwijk.info)  
Fotografie: Akkefietjerun, Els Bax, Dirk van Egmond, Yannick Merkx, Petra van der Plas, Piet Jan van Bohemen



5 kilometer

## Malote-Thalasso wandelroute

Ontdek het afwisselende duinlandschap rondom Noordwijk in het Nationaal Park Hollandse Duinen.

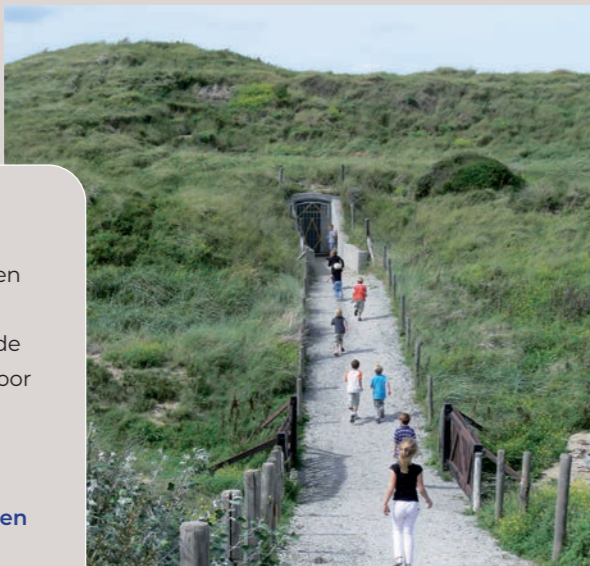


6

### Atlantikwall

Onderweg kom je overal restanten tegen van de Atlantikwall, de verdedigingslinie die in de Tweede Wereldoorlog werd aangelegd door Nazi-Duitsland.

**TIP OM TE DOEN IN DE BUURT:** Bezoek tijdens de zomermaanden het Atlantikwall Museum in een bunker uit de Tweede Wereldoorlog en vorm je een beeld van het leven tijdens de oorlog.





Een wandeling door het unieke Hollands Duin dat door de natuur en de mens samen is gemaakt, met bos, uitzichtpunten, zandverstuivingen en natte duinvalleien. Wanneer de zon het zand droog brandt, de wind het zand doet stuiven en het heldere zoete water aan de oppervlakte komt, dan is dit prachtige duingebied op haar mooist.

**Start- en eindpunt:**


Duinweg 81 Noordwijk.

Volg vanaf het startpunt de blauwe paaltjes.

De route dankt haar naam aan het Malotedel. Dit is een voormalig Kleinschalig boerenlandje midden in de duinen. Vermoedelijk is dit valleitje vernoemd naar de voormalige eigenaar.

**1**  
Zandverstuivingen

In het Hollands Duin vind je veel zandverstuivingen; open plekken in de duinen waar geen enkele begroeiing optreedt en waar het zand door de wind en de regen verstoven wordt. Als zon, wind en water voldoende ruimte krijgen, dan veranderen de duinen steeds.



**2**

Thalasso platform

Vanaf het Thalasso Platform kijk je eindeloos uit over de zee en de omgeving. Thalasso is het Griekse woord voor de zee en wordt gebruikt voor de heilzame werking van de zee. Een wandeling over het strand, een duik in de zee en het inademen van de zuivere zeelucht doen wonderen voor je gezondheid. Deze weldaad kun je binnen 300 meter van de kust ervaren.

**3**

Strandafrit 23

Loop even omhoog over de duinen naar het strand en geniet van het weidse uitzicht. Het grote getijdeverschil tussen eb en vloed heeft een positieve werking op je weerstand, organen en stofwisseling. Voor het beste effect: loop 20 minuten per dag langs de branding.

Vanaf hier gaat de route via de blauwe paaltjes verder door de duinen en het bos terug naar het startpunt. Je kunt er ook voor kiezen om vanaf hier over het strand terug naar Noordwijk te lopen.



Elk seizoen anders

In het voorjaar komen de nachtegaal en de rondborststapuit terug uit het zuiden. De kleine veldkers en de vroegeling bloeien in de duinen al in maart. Duinviooltjes, reigersbekken, bitterkruid en zandzeggen kunnen goed tegen de warmte en bloeien hier volop in voorjaar en zomer. In de herfst draagt de duindoorn zijn opvallende bessen en vind je zeldzame mossen en paddenstoelen. In de winter geniet je van de enorme stilte en zie je sporen van vossen en konijnen.

**4**

Uitzichtpunt Houwaarderduin

Vanaf hier heb je een prachtig uitzicht over zee, duin en achterland. Kom een keer vroeg in de ochtend en luister naar de geluiden van de natuur.

