



4 routes

Natuur, bos en weilanden, cultuur  
en historie in en om Reek.

Gratis  
folder

# Reekse ommetjes

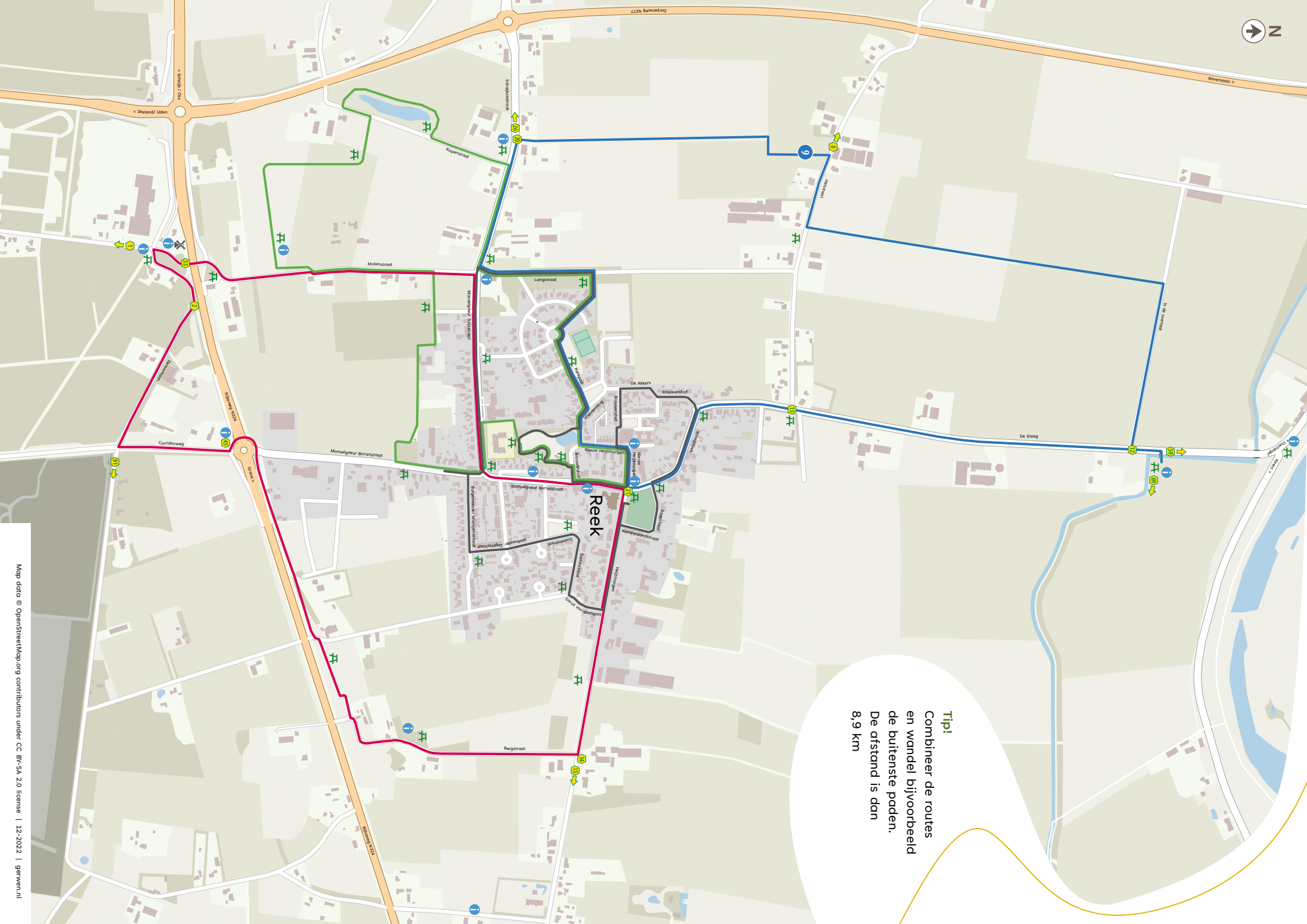


Vier korte wandelroutes in en om gastvrij Reek.  
De wandelroutes gaan voor een deel over agrarisch land.  
U dient er rekening mee te houden dat de routes deels  
onverhard zijn en dat sommige trajecten bij slecht weer  
moeilijk begaanbaar zijn.



Streek om te zijn



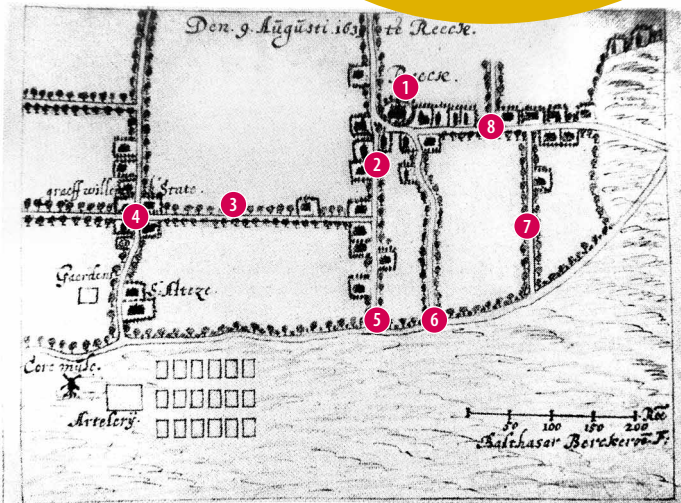


**Tip!**  
Combineer de routes  
en wandel bijvoorbeeld  
de buitenste paden.  
De afstand is dan  
8,9 km

## Door de oude straten van Reek


Op 9 augustus 1639 slaat Frederik Hendrik zijn Kampement op in Reek, nabij de Molen. Zoals toen gebruikelijk maakte de hof-topograaf een schets van de omgeving. Het wegenpatroon van toen is nog steeds terug te vinden in de huidige plattegrond van Reek. In deze wandeling lopen we over deze eeuwenoude wegen.

Rode route: 4,8 km



Wegenpatroon anno 1639

▶ De wandeling begint bij het oude kerkhof waar vroeger de eerste Reekse kerk heeft gestaan **1**. De huidige kerk is gebouwd in 1926. Via de Monseigneur Borretstraat **2**, wandelen we naar de Monseigneur Suijsstraat **3**. Op de kruising Schaijksestraat/Langstraat/Molenstraat zien we de Molen en boerderijen waar veldheer Fredrik Hendrik en zijn gevolg vroeger hebben gelogeed. De weg die we oversteken is door Napoleon verheven tot 'Rijksweg' **5**. Via de Molen **1** lopen we naar de Dennenlaan. Op de kruising met de Smitsweg en de Corridorweg slaan we linksaf. De Smitsweg is vernoemd naar de familie Smits die deze weg gebruikte om naar hun zomerprieeltje in de Reekse bossen te gaan. De Corridorweg heeft een belangrijke rol vervuld tijdens het Market Garden



Offensief in de Tweede Wereld Oorlog. Meer informatie hierover kunt u vinden bij de luisterplaats **i** nabij de rotonde. Steek bij de rotonde over en ga rechts, loop over de ventweg parallel aan de Rijksweg richting Grave. De percelen aan de overkant van de Rijksweg zijn de jongste ontginningsgronden van Reek. Vroeger waren dit lage zandvlaktes met hei en vennen. Bij de Soetersstraat **6** de route volgen over het graspad parallel aan de Rijksweg langs het weiland naar de Bergstraat **7**. In de Bergstraat staat aan de linkerkant een bankje met een prachtig uitzicht en een informatiebord **i**. Vervolg de Bergstraat om uit te komen op de Heijtmorgen **8**, een van de oudste straten waar Reek zijn naam aan heeft te danken. Dit is een lange straat met een 'reeks' van boerderijen. Via de Heijtmorgen met haar mooie Lindebomen komen we weer terug bij de kerk.

## Landgoed Koperhoeve

Op landgoed Koperhoeve stond deze boerderij, ca. 1952



Groene route: 3,7 km

▶ De route vertrekt vanaf de kerk via de Mgr. Borretstraat naar de Brouwershof. Deze woonwijk is vernoemd naar de voormalige bierbrouwerij Boerakker. Nu is dit een woonboerderij aan de Mgr. Borretstraat 12-14. Via het Hertenpark steken we door naar de Mgr. Suijsstraat. Na het kleine bosje rechtsaf en vervolg de route over boerenland naar het Sportcomplex van Reek. Vroeger heette dit 'de Oude Akkers' in bezit van de orgelmaker Smits. Voorbij de kantine lopen we langs het hoofdveld naar de akkers van biologische tuinderij 'De Twee Linden'. Bij de Molenstraat gaan we linksaf en lopen door tot landgoed Koperhoeve. Op dit landgoed komen we bij een picknickplaats met een informatiebord **i**. In de omgeving zien we dat de kleinschaligheid op de eeuwenoude akkers is teruggebracht en er luxe woonboerderijen zijn gebouwd. Nieuwe natuur heeft zich hier herpakt. Anders dan voor de rest van de Ommetjes mag op het landgoed Koperhoeve (Koperstraat) de hond los lopen. Vervolg de route via de Schaijksestraat, Langstraat en door de Brouwershof komen we via ons dorphuis 'Het Wapen van Reek' **i** weer terug bij de kerk. Het wapen met de letters RRR. Die staan voor Reek Religioni Regi, wat betekent Reek voor Godsdienst en Vorst. Op 14 oktober 1818 heeft Reek het wapen verkregen als dank voor de moed en heldendaden van de Rekenaren die tijdens de Landstorm de laatste troepen van Napoleon uit Grave verjaagden.



Onverharde Koperstraat.

## 'Veldtocht' door de Overlaat



Schaijksestraat,  
Boerderij Begijnhof

Blauwe route: 4,7 km

► Bij deze route bepalen de seizoenen de begaanbaarheid van de paden. Zeker in de winter is gepast schoeisel aan te raden. Vanaf de kerk lopen we via 'Het Wapen van Reek' naar het Hertenpark en vervolgens door een woonwijk het dorp uit. We komen op de Langstraat, een eeuwenoude weg naar de velden en akkers. Via de Schaijksestraat lopen we langs de boerderijen die hun oorsprong hebben in het verre verleden (15e eeuw). Halverwege de straat gaan we rechtsaf een pad op door weilanden. We lopen over lage zandgronden, vandaar de drainage aan het eind van het pad. Via de volkstuinten <sup>9</sup> komen we bij de Helstraat en zien we twee oude huizen die zijn gebouwd op een terp. Dit was vroeger noodzakelijk om de huizen te beschermen tegen het water van de Beerse Maas, die vaak buiten zijn oevers trad. We zijn nu in de Overlaat. We gaan nu linksaf de Kampen (de Kemp) in over een oud koepad. Hoe verder we de Overlaat in lopen, hoe "zwaarder" de grond wordt. Aan de Helstraat is het vooral zand met wat klei, zavelgrond. In

Boerderij Rooijendijk in de Helstraat



de Overlaat is het vooral rivierklei afgezet door De Beerse Maas, veroorzaakt door de eeuwenlange overstromingen. De weidevogels en ganzen hebben het hier goed naar hun zin. We komen nu op de weg "In de Overlaat", die toegang geeft naar een ruilverkavelingsboerderij. De route loopt door naar de Steeg, de oude toegangsweg naar de Maas vanuit de tijd dat Reek nog aan de Maas lag. Als we een klein stukje naar links lopen kunnen we even pauzeren op het bankje bij de Hertogswetering <sup>i</sup>. Vervolgens gaat de wandeling via de Steeg en de Noordhoek weer terug naar de kerk.

Zwarte route: 3,5 km

## Komwandeling centrum Reek

► Voor de Komwandeling is een aparte folder beschikbaar met de routebeschrijving en informatie over de monumentale panden en historie van Reek. Deze route is rolstoelvriendelijk.

## Welkom!

- Gebruik het pad alleen tussen zonsopgang en zonsondergang
- Honden, mits aangelijnd, mogen mee
- Laat gewassen en dieren met rust
- Laat geen afval achter

Opmerkingen of meldingen over deze wandelroutes kunt u sturen naar [reek1525@gmail.com](mailto:reek1525@gmail.com)

Het Ommetje Reek is een initiatief van Stichting Dorpsontwikkeling Reek. Het wandelpad wordt financieel mogelijk gemaakt door Provincie Noord-Brabant en Gemeente Maashorst (Groen Blauw Stimuleringskader) en Nationale Postcode Loterij.

Mogelijk gemaakt door



- **Route 4,8 km**
- **Route 3,7 km**
- **Route 4,7 km**
- **Route 3,5 km**
- i Informatiebord
- 26 Wandelroutenetwerk
- ⚓ Bankje
- ♿ Rolstoelvriendelijk komwandeling (►)



## Streek om te zijn

Er is nog véél meer te beleven in Maashorst. Stel zelf je programma samen en check de agenda. Alle informatie vind je op [www.exploremaashorst.nl](http://www.exploremaashorst.nl).