

TREKVOGELPAD ETAPPE 03

NOORDEINDE - HAALDESBROEK
ROUTE 20 km

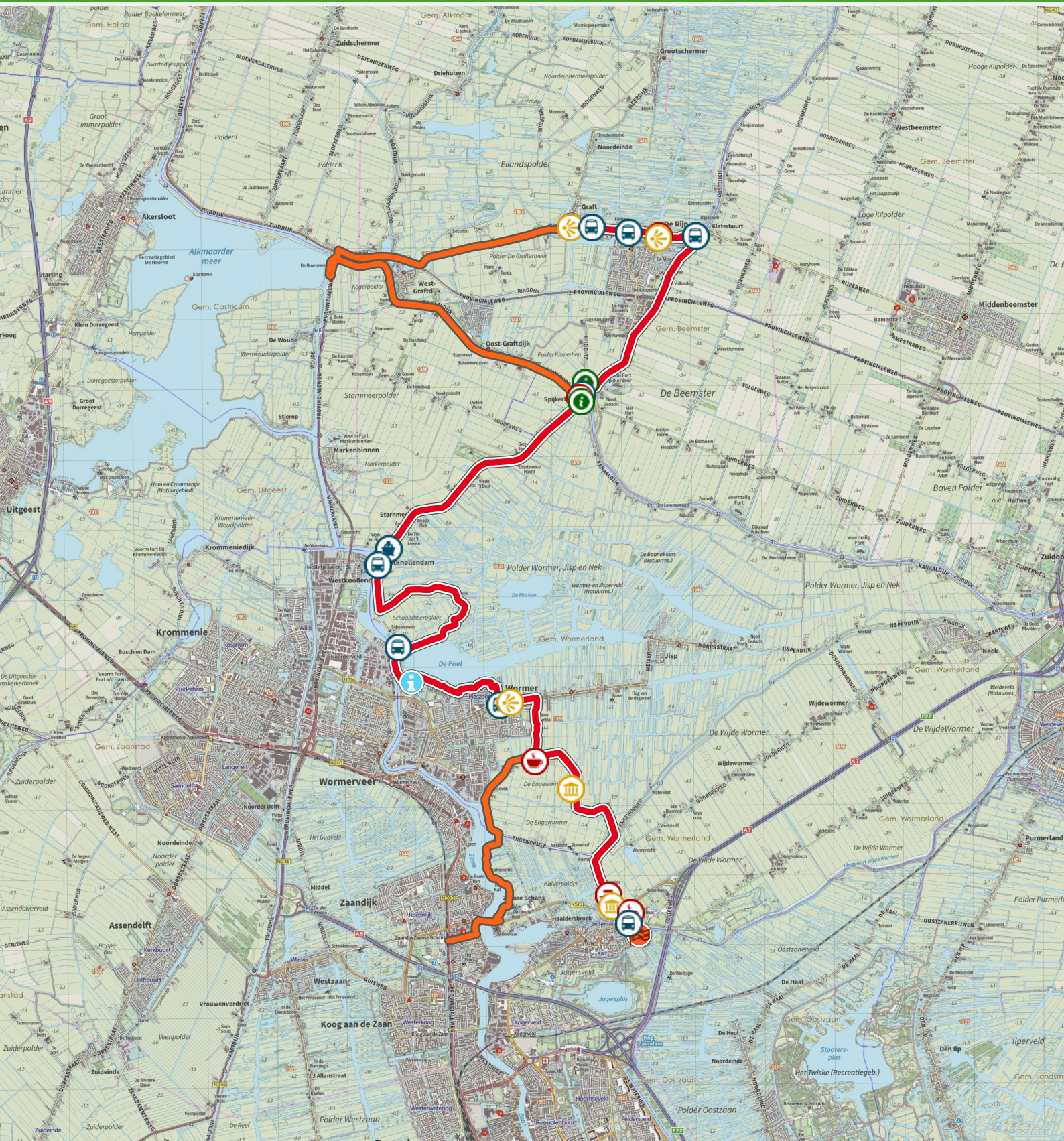


Hier in het stille hart van Noord-Holland wandel je door droogmakerij De Beemster en door het sfeervolle Graft waar je het kleinste winkeltje van Nederland ziet. Dan volgt de Zaanse Schans waar door het benutten van windkracht een uitgebreide voedselindustrie is ontstaan met molens en pakhuizen.

20
21

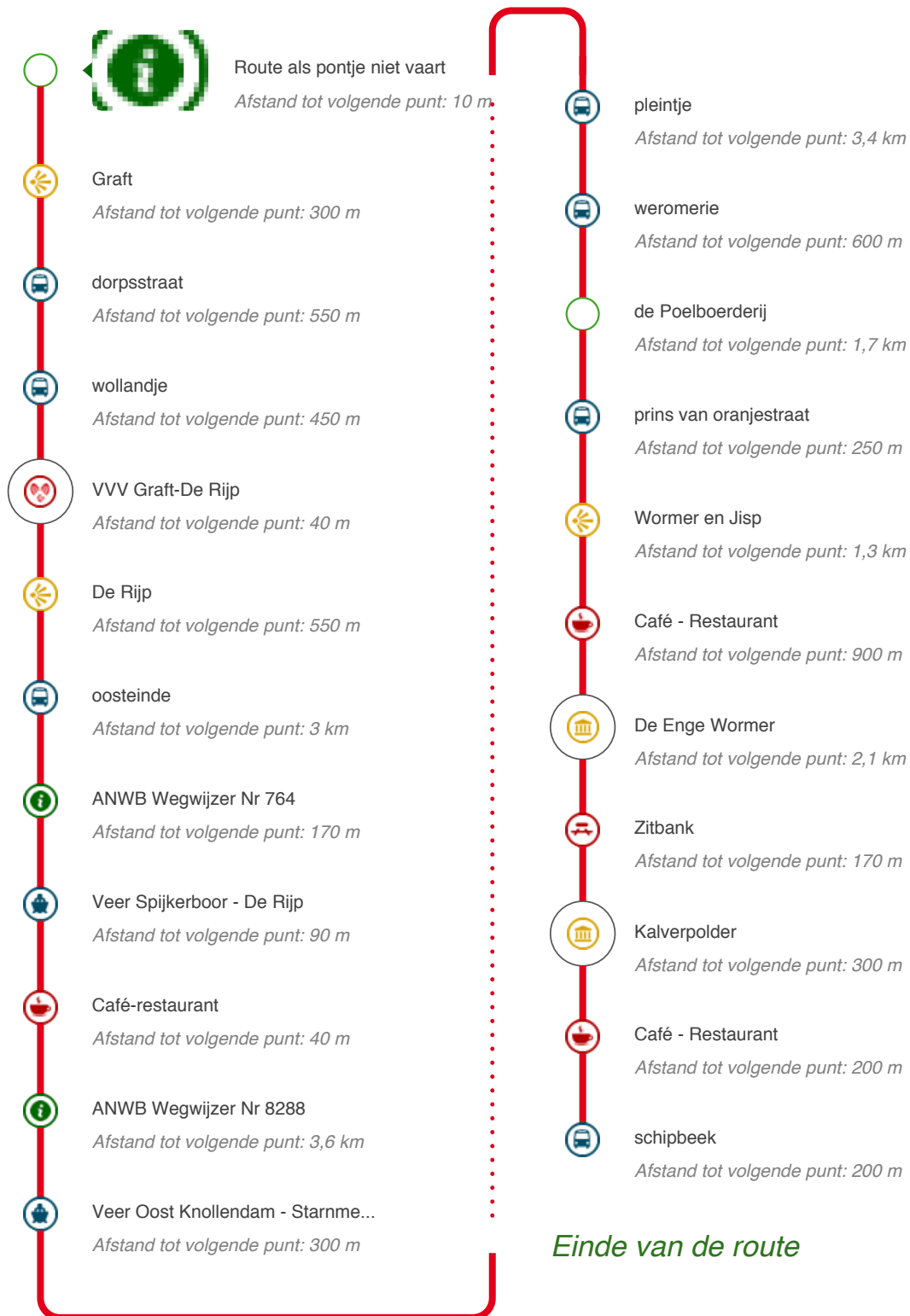
Trekvogelpad etappe 03

Noordeinde - Haaldersbroek



Trekvogelpad etappe 03

Hoe kom ik bij het startpunt?
Met auto of openbaar vervoer



Trekvogelpad etappe 03

20 km



VVV Graft-De Rijp



VVV Graft-De Rijp

Welkom bij de VVV van De Rijp Als u door De Rijp loopt en de fraai gerestaureerde huizen uit de zeventiende eeuw ziet, begrijpt u waarom Jan Adriaanszn. Leeghwater in de 17de eeuw dit 'Het beste dorp van Holland' noemde. Met circa 120 fraai gerestaureerde Rijksmonumenten en 27 Gemeentelijke monumenten - waaronder een groot aantal huizen - is het dorp tot 'beschermd dorpsgezicht' verklaard. Op uw wandeling


proeft u de vervlogen tijden. Het Raadhuis met de Waag, de Nederlands Hervormde (Grote) Kerk (1655) - beroemd door zijn 23 gebrandschilderde ramen -, de boerderijen en de houten huizen zien er nog net zo uit als toen. Gidsen vertellen u graag over de Rijper Glazen, de Van der Heyden brandspuit en de Haring-, en Walvisvaart.... Breng een bezoek aan Museum In't Houten Huis of het Jan Boon Museum, het Raadhuis van Graft (1613) en De Rijp (1630), de zerkenvloer van de NH Kerk of de Noordeinder Vermaning. Voor alle informatie <http://www.vvnderijp.nl/nl/>



De Enge Wormer


De Enge Wormer

Na de Beemster en de Purmer werden in de 17e eeuw vele andere gebieden drooggelegd volgens het beroemde concept van de waterbouwkundige en molenmaker Leeghwater. De Enge Wormer was in 1638 aan de beurt. Op dit punt is het verschil tussen het oude land (veenweidegebied) van de Kalverpolder en het nieuwe land van de Enge Wormer goed zichtbaar. In de nieuwe polders werd vaak koolzaad verbouwd. Eromheen stonden veel oliemolens (vaak omgebouwde watermolens) voor de verwerking van het zaad tot olie.





Kalverpolder



Kalverpolder

De Kalverpolder is van oorsprong een veenweidegebied. Eind 10e eeuw startte de ontginning. Er werden evenwijdig aan elkaar lange sloten gegraven met ertussen een strook land van 20-40 me-ter. Het water uit de drassige gebieden liep de sloten in en werd afgevoerd door een sloot tussen het ontgonnen en het woeste veengebied. Het veen werd droog en kon bebouwd worden

(akkerbouw, woningen). Als het land door inklinking en stijging van de zeespiegel weer te nat werd, werd een nieuw stuk veen ontgonnen. Ook op de kaart zijn de langwerpige, rechthoekige stroken land omgeven door water nog goed zichtbaar.

