

Routebeschrijving

- U kunt het ommetje op ieder punt starten. ▶ We beginnen de beschrijving met de rug naar de ingang van voorzieningenhart 't Hert ①. Ga links de Thijmstraat in. Ga na 150 meter rechts de Hofdijkstraat in. Ga na de poortwoning ② links via Beetsplein en Heyestraat, rechts de Groenstraat in. Na 75 meter oversteken bij stoplicht. Meteen rechts en links de Dobbelsmannweg in.
- Sla rechts de St. Hubertusstraat in tot aan de Wezenlaan (deze leidde naar Het Weesenveld, vroeger grondbezit van het weeshuis Nijmegen). Deze oversteken en linksaf, meteen rechts de Goffertweg op. Ga na 50 meter rechts het Alphons Sieberspad op ③. Na 100 meter komt u via een bocht naar rechts en een afslag naar links op de Ploegstraat uit. Hier gaat u links en meteen rechts de Dukaatstraat in.
- Op het plein ④ houdt u links aan en steekt links tussen de huizen door naar het pad aan de achterkant. Via het speelveldje steekt u rechts tussen de woningen door en komt uit op het kleine plein aan de Dukaatstraat. Ga links en na 30 meter rechts. U loopt achter Wijkcentrum de Klokketoren door naar de Muntweg.
- Hier steekt u over naar het pleintje en loopt rechts de Landbouwstraat in. Na 200 meter gaat u rechts de Riekstraat in en links de Zichtstraat in. U bent nu in het hart van de Landbouwbuurt ⑤. Bij de Groenestraat ⑥ gaat u links en steekt het spoor over. Na 50 meter steekt u over naar de Hatertseveldweg en loopt deze uit tot aan de Graafseweg. U slaat rechts af, steekt de Rozenstraat over en loopt door langs de ventweg. Meteen na het viaduct gaat u rechts de trappetjes af.
- U houdt links aan en via de schuilkelder ⑦ loopt u naar de Willemsweg en steekt deze over. U loopt langs de winkels op de Willemsweg ⑧ en slaat links af de Jan Luykenstraat in. Na 70 meter gaat u rechtsaf de Maerlantstraat in. Via deze gezellige en oorspronkelijke straat komt u op de Thijmstraat. U gaat rechtsaf en bent weer bij 't Hert.

Voor de route kunt u gebruik maken van de routekaart of -beschrijving. U loopt dit ommetje op eigen risico.

Ommetje Willemskwartier & omliggende buurten is één van de Nijmeegse Ommetjes, kleine wandelingen van 45 minuten tot een uur door de wijk. Wandelingen langs culturele, historische en natuurlijke bijzonderheden die zoveel mogelijk langs onverwachte paden lopen. U leest er meer over in de routebeschrijving en leert zo uw wijk op een nieuwe en prettige manier kennen.

Heeft u ideeën voor een nieuw ommetje? Laat het ons weten. Stuur een mail naar ommetjes@nijmegen.nl.

Kijk voor informatie en alle ommetjes op:

intonijmegen.com/routes

Vernieuwd: februari 2021 / luchtfoto: 2016

Dit is een uitgave van de gemeente Nijmegen

Concept en ontwikkeling: Bureau Stroom

Bewonersinitiatief: Dirk-Jan Burgersdijk

Tekst: Bureau Stroom

Fotografie: Bureau Stroom en Dirk-Jan Burgersdijk

Vormgeving: FirmaVorm

Nijmeegse
Ommetjes



WILLEMSSKWARDARTIER
& OMLIGGENDE BUURTEN

Rijke geschiedenis in sfeervolle buurten

U loopt door een 'tuinstadgedachte', langs industrieel erfgoed en atoomschuilkelder. Het complete ommetje is 3,5 kilometer lang.

Ommetje Willemskwartier & omliggende buurten 3,5 km



1 't Hert is het kloppend hart van en voor het vernieuwde Willemskwartier. Het voorzieningshart heeft een open en uitnodigend karakter. Buurthuis, basisschool Het Kleurrijk, KION en de talentvolle boksvvereniging NABA hebben er allemaal hun plekje. De recente wijkfacelift met energiezuinige koop- en huurwoningen is de bekroning van deze gezellige wijk.




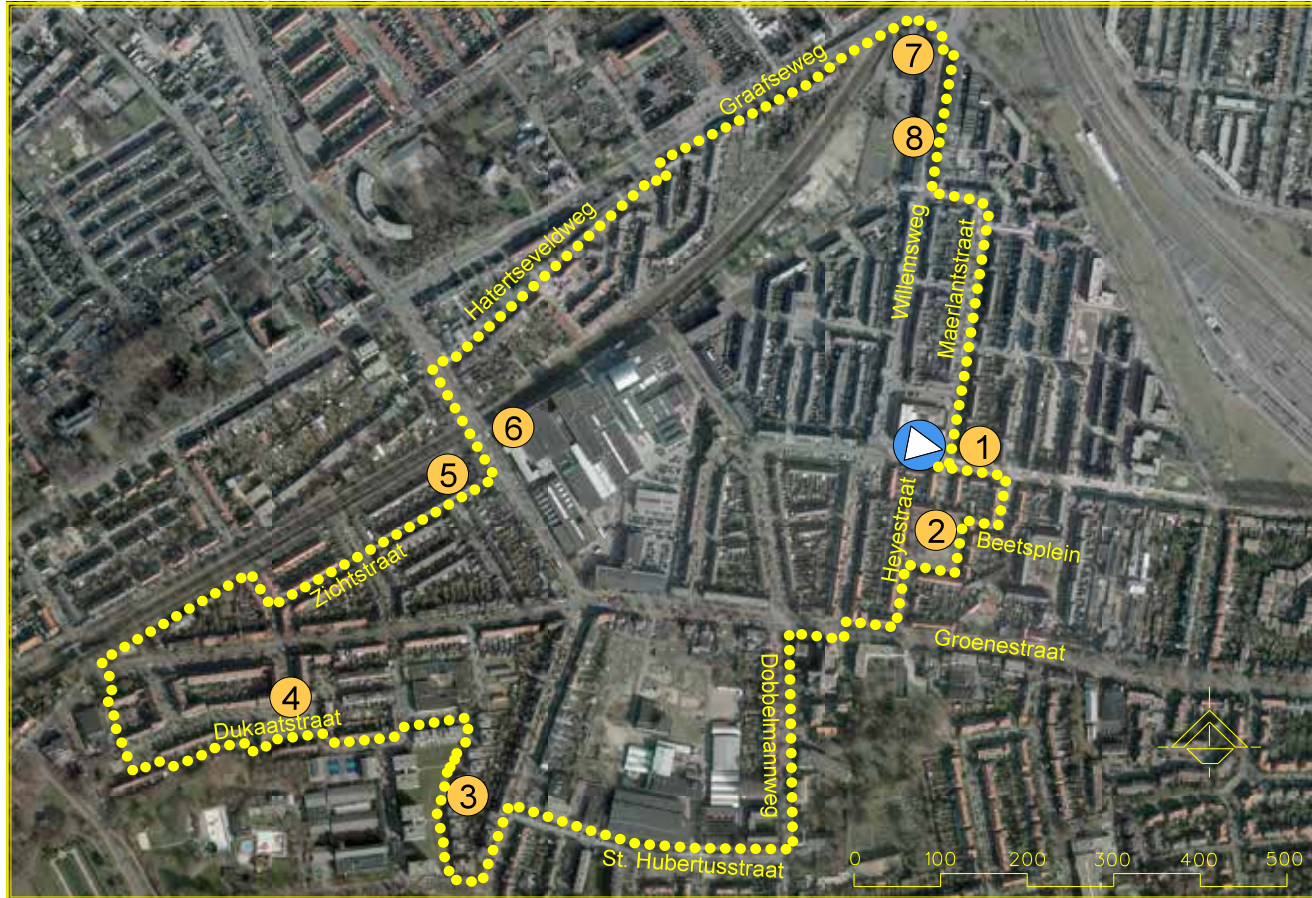
2 Het Beetsplein is beschermd stadsgezicht. Op 19 september 1922 werd de vergunning voor de bouw verleend van deze laatste fase voor de huisvesting van arbeiders werkzaam in de industrie. Stukken uit sommige gevelstenen getuigen van de granaatinslagen tijdens de Tweede Wereldoorlog. Nijmegen was toen frontstad.



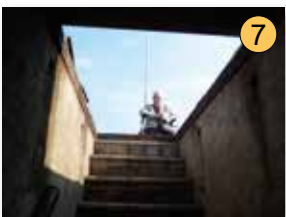
3 De Frij'hof aan het Alphons Sieberspad, is een modern leefgebied in een groene weide met speelse niveauverschillen. Het pad zelf is vernoemd naar Ir. Siebers (1893-1978). Hij wordt gerekend tot één van de pioniers van de moderne stedenbouw. Hij was de grondlegger voor het Nijmeegse uitbreidingsplan 1934, de wederopbouwplannen en het Structuurplan 1951 en het brein achter de aanleg van het Goffertpark. Naast de Frij'hof staat de voormalige rooms-katholieke school voor Ambacht en Techniek Dr. Poels. De kracht van de huidige afdeling van het Canisius College is het leerlinggericht onderwijs en leren in levens-echte situaties.



8 Tijdens Tweede Wereldoorlog had de Joodse familie Gottschalk een slagersbedrijf aan de Willemsweg 59-61. Het verhaal gaat dat de familie ondergedoken zat in zijn kelder. Willemskwartierders waarschuwden voor verraad. In de nacht voor de politie-inval is de familie ondergedoken in de kelder aan de overkant van hun huis. De oorlog hebben zij schuilend uitgezeten in de kleine kelderruimte.



4 Dukastraat en omgeving is halverwege de jaren 80 gebouwd op voormalige bedrijfsterreinen aan de Muntweg, waar bedrijven waren gevestigd zoals de Swift schoenenfabriek en de ASW Apparatenfabriek. In 1964 was Swift een van de drie grootste schoenenfabrieken van de Benelux. Swift produceerde toen meer dan een miljoen paren per jaar. Sterke concurrentie uit het buitenland en de hoge loonkosten in Nederland leidde uiteindelijk tot het faillissement in 1981.



7 In het talud van dit viaduct ligt een schuilkelder die nog in goede staat is. Na de Tweede Wereldoorlog zijn in heel Nederland schuilkelders gebouwd uit angst voor mogelijke atoomaanvallen van Rusland. Sinds het einde van de Koude Oorlog worden de meeste schuilkelders voor andere doeleinden gebruikt.



6 Willem Smit bouwde in 1886 de eerste gemeentelijke elektriciteitscentrale van het land en legde de elektrische verlichting aan de Waalkade aan. Op 2 mei 1913 vestigde de Transformatorenfabriek zich aan de Groenestraat in Nijmegen. Negen medewerkers uit Ridderkerk verhuisden mee en kregen een eigen protestant-gereformeerd kapelletje aan de overkant.



5 De gevelsteen aan de Sikkelstraat 36 herinnert aan de woningen die in 1941 gereed kwamen tussen de Muntweg en de Zichtstraat (Landbouwbuur). B&W verleenden op 20 februari 1940 vergunning aan het Bestuur der Stichting Volksbelang voor de bouw van onder meer 104 woningen, een winkelhuis en een werkplaats met kantoor.