


Routebeschrijving

- U kunt het ommetje op ieder punt starten. Deze omschrijving begint bij wijkatelier Lindenholt aan Zellersacker 1003 . Als u met uw rug naar de ingang van het wijkatelier staat steekt u schuin links over richting het fietspad. Ga rechts het Bert Oosterboschpad op. U komt langs de kinderboerderij . Houd links aan en volg het Jaap Edenpad.
- Aan het eind van het pad gaat u rechtdoor over de Horstacker. Blijf aan de rechterkant van de weg en steek de IJpenbroekweg over. Ga het bruggetje over de Gildenkamp in.
- Ga rechtdoor, over de parkeerplaats, tussen de huizen door, tot u bij het speeltuintje komt. Neem rechtsaf het pad tussen het speeltuintje en sportzaal de Gildenkamp. Volg dit pad tot u bij de Agneskerk bent, het witte gebouw aan de Sint Agnetenweg 90.
- Ga links de Agnetenweg  op richting Maas-Waalkanaal .
- Waar de weg ophoudt, loopt u door over het zandpad . Ga links langs het kanaal. Voor de brug volgt u het pad naar links. Steek het fietspad recht over richting de trapopgang naar de brug. Neem het lange pad tussen de sloot en het talud . Bij het einde van het pad het talud op, rechtsaf en daarna boven rechtdoor over het onverharde pad. Ga links onder het viaduct door richting Lindenholt. Ga op het einde links en direct rechtsaf. Volg het fietspad tussen de school  en de snelweg door.
- Langs sportvelden van SCE, eerste zand-voetpad links langs sportveld volgen, op viersprong rechtsaf.
- Ga het eerste pad links langs het water. Ga op het fietspad links. Ga na houten bruggetje weer links het pad op . Houd de vijver nu aan uw linkerhand en ga het hoge bruggetje over en dan naar rechts.
- Steek de Broekstraat over en ga rechtdoor over het Bert Oosterboschpad . Ga het eerste pad rechts. Loop links om de school en u komt weer bij het startpunt.

Voor de route kunt u gebruik maken van de routekaart of -beschrijving. U loopt dit ommetje op eigen risico.

Ommetje Lindenholt-Oost is één van de Nijmeegse Ommetjes, kleine wandelingen van 45 minuten tot een uur door de wijk. Wandelingen langs culturele, historische en natuurlijke bijzonderheden die zoveel mogelijk langs onverwachte paden lopen. U leest er meer over in de routebeschrijving en leert zo uw wijk op een nieuwe en prettige manier kennen.

Heeft u ideeën voor een nieuw ommetje? Laat het ons weten. Stuur een mail naar ommetjes@nijmegen.nl.

Kijk voor informatie en alle ommetjes op:

intonijmegen.com/routes

Vernieuwd: februari 2021 / luchtfoto: 2016

Dit is een uitgave van de gemeente Nijmegen

Organisatie en coördinatie: Bureau Stroom
Initiatief: Henk Voskuilen
Tekst: Rake Taal
Fotografie: Bureau Stroom
Vormgeving: FirmaVorm

Nijmeegse
Ommetjes




LINDENHOLT-OOST

Waterrijk

Ommetje Lindenholt-Oost toont u de vele kanten van deze wijk. Een waterrijke wijk, vol afwisselend groen en onverwachte historie. Het complete ommetje is 4,6 kilometer lang.

Ommetje Lindenholt-Oost 4,6 km



1

Op deze gezellige, natuurlijk ingerichte kinderboerderij Lindenholt zijn pony's, schapen, geiten, kippen, konijnen, cavia's en parkieten te bewonderen. Voor de vele peuters en kleuters uit de buurt is deze boerderij een fijne plek om te spelen, leren en ontdekken. Tijdens openingstijden bent u van harte welkom.



2

Aan de Agnetenweg staan nog enkele oude gebouwen. In 1300 lag de huidige route er al om de woeste grond te ontginnen. In 1977 begon de bouw van stadsdeel Lindenholt.




3

Tot de aanleg van het Maas-Waalkanaal (1920-1927) konden bewoners van het huidige Lindenholt rechtstreeks naar het witte kerkje lopen. De torenspits is nu nog zichtbaar aan de overkant.



8

Bij het wijkatelier ligt een Cruiffcourt. Dit veld is in 2009 aangelegd door de Gemeente Nijmegen en de Johan Cruiff Foundation. Deze stichting is in 1997 opgericht door voormalig voetballer en coach Johan Cruiff (1947-2016). Het doel van de foundation is een mogelijkheid te bieden aan alle kinderen, ook kinderen met een beperking, om te sporten.



4

Het zandpad loopt door een laan van linden, die passen bij de naam van de wijk. Overigens blijkt uit oude kaarten dat de naam Lindenholt geen terechte is. Deze omgeving heette Honicholt en Lindenholt lag voorbij de Reekstraat bij Beuningen.



7

Achter het bruggetje ziet u de begroeiing van een oude veenlaag. De grote vijvers hebben natuurvriendelijke oevers gekregen. Op sommige plaatsen zijn poelen afgesloten van het watersysteem. Zo wordt het park aantrekkelijk voor veel verschillende soorten planten en dieren.



6

De gymzalen zijn gebouwd als geluidswal voor de VMBO afdeling van het duurzaam ontworpen Mondial College. De paden langs de school zijn genoemd naar bekende oud-wielrenners, zoals Fausto Coppi. Dit heeft te maken met de oude wielerveden even verderop.



5

In deze verborgen watergang groeit onder meer sterrenkroos en waterkers. Waterkers is lekker in salades en op sandwiches. U moet het oogsten vóór de waterkers bloeit. Met wat geluk ziet u typerende rode Russische rivierkreeften zwemmen. Ooit ontsnapt of uitgezet doen ze het hier bijzonder goed.