








## Routebeschrijving

- U kunt het ommetje op ieder punt beginnen. We beginnen de beschrijving met de rug naar voorzieningencentrum de Ster aan de Queenstraat 37b . Ga links de Queenstraat in en nog eens links na de flat.
- Ga nu de eerste rechts en de tweede weer rechts. U bent in Kunstveld . Kijk rustig even rond, maar onze route gaat nog een keer rechts en met de bocht mee de Rolling Stonesstraat uit. Aan uw linkerhand is speeltuin het Visveldje. Wij gaan rechts en dan over het bruggetje  links de Deep Purplestraat in.
- Aan het eind steekt u Het Buske over en loopt rechtdoor over de brug. Loop door  tot u bij de grote weg komt. Steek deze voorzichtig over en ga rechts. Na circa 300 meter gaat u links Doornik in, let op: dit is de afslag na de parkeerplaats van park Lingezege. Loop dit pad door tot u bij de dijk komt , beklim de dijk en ga rechts.
- Volg de dijk  tot u bij het hek komt. Ga meteen na het hek via het paadje de dijk af. Pak bij de bosjes  het pad dat er links omheen loopt. Blijf dit pad volgen tot aan de Vossenspelsestraat. Steek voorzichtig de straat over en ga na 100 meter, rechts Bekkersland in .
- Ga voor het water rechts het zandpad op. U loopt langs de sportvelden tot de volgende brug. Steek de brug over en ga links- of rechtsom de rotonde over. Loop de Vrouwe Udasingel  in tot u rechts de Ster weer ziet.

Voor de route kunt u gebruik maken van de routekaart of -beschrijving. U loopt dit ommetje op eigen risico.

Ommetje Lent is één van de Nijmeegse Ommetjes, kleine wandelingen van 45 minuten tot een uur door de wijk. Wandelingen langs culturele, historische en natuurlijke bijzonderheden die zoveel mogelijk langs onverwachte paden lopen. U leest er meer over in de routebeschrijving en leert zo uw wijk op een nieuwe en prettige manier kennen.

Heeft u ideeën voor een nieuw ommetje? Laat het ons weten. Stuur een mail naar [ommetjes@nijmegen.nl](mailto:ommetjes@nijmegen.nl).

Kijk voor informatie en alle ommetjes op:

[intonijmegen.com/routes](https://intonijmegen.com/routes)

Vernieuwd: februari 2021 / luchtfoto: 2016

Dit is een uitgave van de gemeente Nijmegen

Organisatie en coördinatie: Bureau Stroom

Initiatief: Marc ter Horst

Tekst en fotografie: Rake Taal

Vormgeving: FirmaVorm

Nijmeegse  
Ommetjes



LENT

## Tussen kunstveld en dijk

Ommetje Lent is een afwisselende wandeling door een deel van Visveld en over de dijk. De route gaat langs moderne architectuur, mooie vergezichten en vele schakeringen groen. Het complete ommetje is 4,1 kilometer lang.

# Ommetje Lent 4,1 km



**1** Kunstveld is het grootste kunstproject van Nederland. Vierenzeventig gevels waarvan er geen twee hetzelfde zijn. De bewoners kozen hun gevel uit ontwerpen van vierentwintig kunstenaars. Zoek de onderzetbollen, de homepage en de bloemcatalogus.



**2** De brug gaat over de centrale wadi van Visveld. De wadi vangt het overtollige regenwater op en filtert het. Een buis vervoert het naar de singels. Zo wordt het regenwater niet onnodig afgevoerd met het rioolwater.



**3** Door de eeuwen heen maakten talloze rivieroverstromingen de bodem van Lent bij uitstek geschikt voor tuinbouw. Veel van de kassen zijn inmiddels geweken voor woningen. Maar op sommige plaatsen kom je ze nog tegen.



**8** Dit deel van de Vrouwe Udasingel bestaat uit een groot aantal woonwerkpanden. Links en rechts van de straat vindt u ateliers van kunstenaars, ontwerpers en andere ondernemers. Vrouwe Uda was de echtgenote van Graaf Alard. In 1196 schonken Alard en Uda enkele landgoederen aan het gasthuis dat zij in Nijmegen gesticht hebben. In de bevestiging van Keizer Hendrik VI werd de plaatsnaam Lent voor het eerst vermeld.



**4** Rechts tussen de bomen ligt huize Doornik, op de plaats van het oude kasteel Doornik. Dit kasteel werd na een brand in 1823 afgebroken, nadat het in 1799 een dijkdoorbraak doorstaan had. Daarbij gingen alle achttien huizen en de kerk van Doornik verloren. Het dorpje lag ter hoogte van het gemaal dat u vanaf de dijk in de uiterwaarden ziet.



**7** Links van Bekkersland zijn vondsten gedaan uit de Bronstijd en vroege IJzertijd. Dankzij de vruchtbare grond was dit een van de vroegst bewoonde gebieden van Nederland. Meer dan 5.000 jaar geleden woonden hier al mensen die van de landbouw leefden.



**6** Het Spiegelbos is deel van Park Lingezege, een groot landschapspark dat wordt gerealiseerd tussen Arnhem en Nijmegen. De naam van het bos is al eeuwen in zwang. Waarschijnlijk bevroor het kwelwater in de winter, zodat het weiland veranderde in een soort spiegel.



**5** De defensiedijk aan uw linkerhand maakte deel uit van de IJssellinie. Tijdens de Koude Oorlog moest deze een invasie door Rusland helpen voorkomen. Een stuw in de Waal zou een deel van Nederland onder water zetten en zo een barrière vormen voor de Russen.