



## Routebeschrijving

- U kunt het ommetje op ieder punt beginnen. We beginnen de beschrijving met de rug naar de ingang van Hotel Belvoir . Loop de Barbarossastraat in de richting van het voormalige gebouw van Royal Haskoning . Ga na het plantsoentje aan uw linkerhand rechts de Museum Kamstraat in.
- Na Museum Kam  gaat u links. Aan het eind kunt u via een hekje het Patersbos  in. Steek het grasveld over en neem het pad dat naar rechts gaat. Het pad slingert licht. Buig om het vijvertje naar links. Aan het einde van het pad naar rechts. Via een hekje komt u weer op straat. Daar gaat u rechts en aan het eind van de straat naar links.
- Steek de Ubbergseveldweg over en ga rechts tot u links de Beekmansdalseweg  af kunt. Loop deze steile weg af en ga vlak voor u beneden bent rechts een zandpad in achter de huizen langs. U komt even op de grote weg en gaat een klein stukje naar rechts. Dan meteen rechts de mooie Pompweg op. Na ongeveer 500 meter gaat u rechts de Ubbergse Holleweg in. Neem de eerst weg scherp naar rechts.
- U loopt door met het Kopsse Plateau  aan uw rechterhand. Steek aan het eind van het plateau de weg over en loop verder. Op de hoek met de Broerweg staat een jonge kastanje . Loop nog steeds rechtdoor tot u rechts de Sterreschansweg in kunt. Let op de mooie huizen en doorkijkjes naar de Ooijpolder.
- Aan het einde van de Sterreschansweg kunt u rechts het monument ter ere van Wiardi Beckman bekijken. Dit is tevens een mooi uitkijkpunt over het Vrouwendal . Om de route te vervolgen kunt u kiezen. Avonturiers kunnen hier de trap af, beneden het paadje naar links volgen en hetzelfde paadje naar boven tot ze weer op de stuwwal zijn. Wie boven blijft, loopt rechts langs het voormalige gebouw van Haskoning tot hij bij het kunstwerk van Yvonne Kracht  komt. Ga dan links om weer op het startpunt terug te komen.

Voor de route kunt u gebruik maken van de routekaart of -beschrijving. U loopt dit ommetje op eigen risico.

Ommetje Hunnerberg is één van de Nijmeegse Ommetjes, kleine wandelingen van 45 minuten tot een uur door de wijk. Wandelingen langs culturele, historische en natuurlijke bijzonderheden die zoveel mogelijk langs onverwachte paden lopen. U leest er meer over in de routebeschrijving en leert zo uw wijk op een nieuwe en prettige manier kennen.

Heeft u ideeën voor een nieuw ommetje? Laat het ons weten. Stuur een mail naar [ommetjes@nijmegen.nl](mailto:ommetjes@nijmegen.nl).

Kijk voor informatie en alle ommetjes op:

[intonijmegen.com/routes](http://intonijmegen.com/routes)

Vernieuwd: februari 2021 / luchtfoto: 2016

Dit is een uitgave van de gemeente Nijmegen

Organisatie en coördinatie: Bureau Stroom

Initiatief: Gerda Hendriks

Tekst: Rake Taal

Fotografie: Gerda Hendriks en Rake Taal

Vormgeving: FirmaVorm

Nijmeegse  
Ommetjes



HUNNERBERG

## Over de stuwwal

Ommetje Hunnerberg gaat grotendeels over de stuwwal in Nijmegen-Oost. De weg gaat op en af en komt langs veel (natuurlijke) historie. Het complete ommetje is 4,8 kilometer lang.

# Ommetje Hunnerberg 4,8 km



Dit gebouw werd in 1976 in gebruik genomen door staalconcern Estel. De verdiepingen verspringen als terrassen, zodat het gebouw mooi aansluit bij de steile helling. Royal Haskoning heeft hier sinds de jaren 90 haar hoofdkantoor gehad, vanaf 2017 zijn dit appartementen.



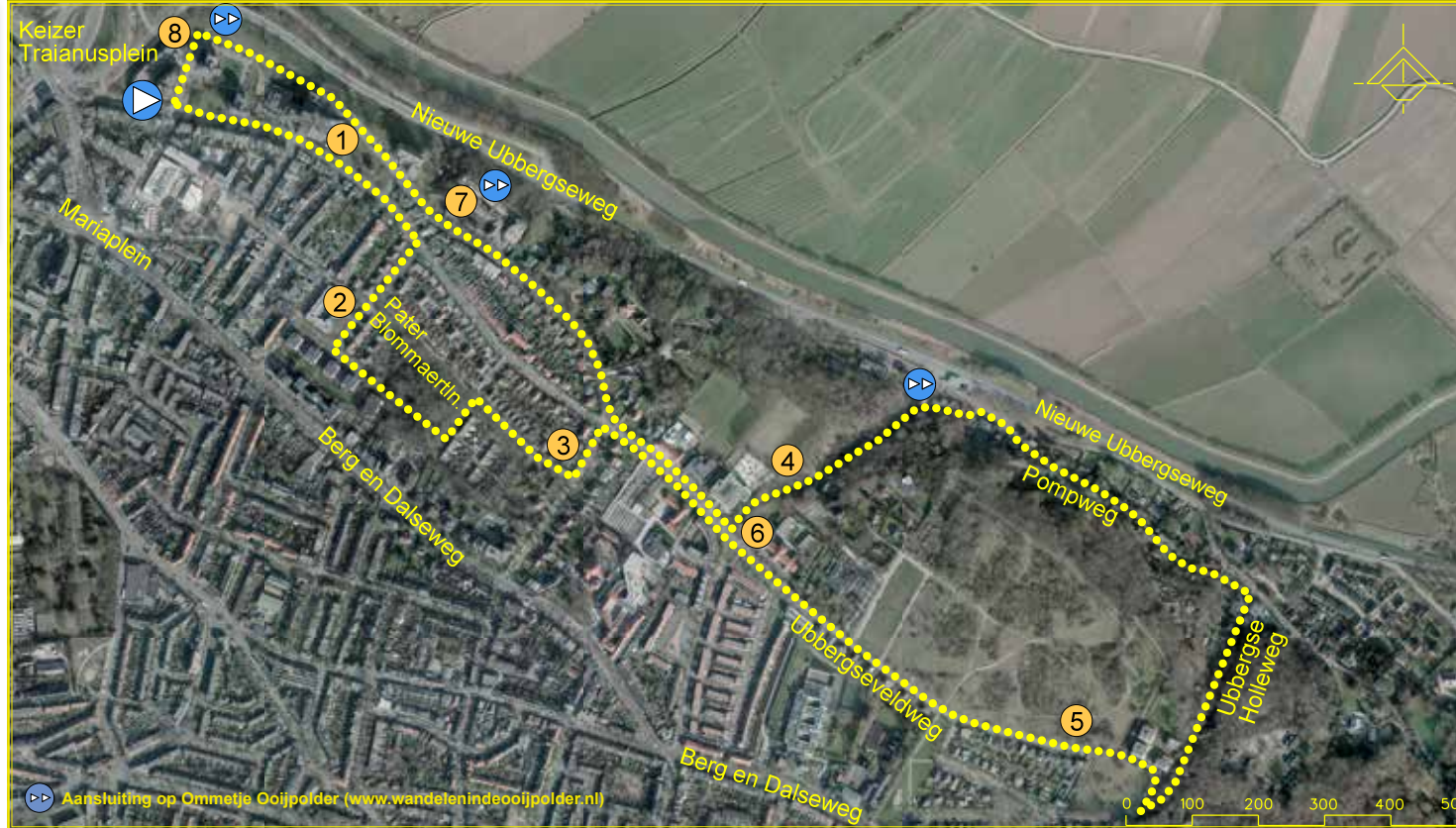
Gerard Kam was een verwoed amateurarcheoloog die een grote hoeveelheid Romeinse resten vond. Vanaf 1922 toonde hij zijn collectie in Museum Kam, een voor die tijd modern gebouw met veel Romeinse invloeden. Sinds 1999 is de collectie te zien in het Valkhof Museum.



Het Patersbos is de voormalige tuin van de Paters Jezuïeten die leefden in het imposante Canisius College aan de Berg en Dalseweg. Op het bord bij de uitgang ziet u waar u bijvoorbeeld de Atlasceder en de Japanse Notenboom vindt.



Het geometrische kunstwerk van Yvonne Kracht markeert een geweldig uitzichtpunt over het rivierlandschap. Bij helder weer zijn Arnhem, de Veluwe en het kerkje van Hoch-Elten zichtbaar. Na de ijstijd zat de stuwwal van Nijmegen en Kleef vast aan de Veluwe en de Elterberg. Tot de Rijn en de Waal er doorheen braken. Langzaam kalfden de oevers af en groef de Waal zich een weg door de stuwwal.



De Nijmeegse stuwwal is ontstaan toen dikke ijstongen zand, klei en steen voor zich uitschoven in de voorlaatste ijstijd, zo'n 150.000 jaar geleden. Oorspronkelijk was de helling nog flauw, maar uitslijting door de Waal heeft deze steil gemaakt. Holle wegen als de Beekmansdalseweg zijn door water uitgesleten in de stuwwal. Mensen gebruikten de geulen als snelle verbindingsweg. Paard en wagen woelden de grond om en het regenwater spoelde de grond weg.



Het Vrouwendal is een natuurlijk dal in de stuwwal. U heeft een prachtig uitzicht over het dal vanaf de herinneringsbank aan Wiardi Beckman. Het monument staat vlakbij de geboorteplek van deze politicus en verzetsheld.



De jonge tamme kastanje tussen de stalen ringen is een herinnering aan de Boom van Lücker, die tot 1996 iets verderop aan de overkant stond. Op die plaats vindt u nu een gedenkplaat met een korte toelichting.



Op het Kops Plateau lag zo'n 2000 jaar geleden een Romeins legerkamp. De Romeinen maakten graag gebruik van de strategische ligging: vanaf hier kon men tot ver voorbij de Waal het gebied overzien.