








Routebeschrijving

- U kunt het ommetje op ieder punt starten. We beginnen de beschrijving met onze rug naar De Weem aan de Vossendijk . Ga linksaf de Vossendijk op en dan de eerste links de Vossenhof in. Na Huize Hatert  gaat u rechts, rechts en weer links. Ga door de hekjes en meteen links een bospaadje in. Voorbij de studentenflat kunt u via de parkeerplaats de dijk op. Ga rechtsaf. U ziet tot 2018 de boot liggen van studentenroeivereniging Phocas 2 .
- U blijft nu bijna een kilometer langs het kanaal  lopen. Neem het fietspad naar rechts en ga sportpark Vossendijk  op. Loop rechtsaf voor de gebouwen van SV Hatert, tussen de velden door tot u rechts een vijver ziet. Neem het klinkerpad voorlangs de vijver en ga links over de brug. Neem rechts langs sociëteit Voor Anker het grindpad. Loop verder over het gras en neem dan het zandpad naar links, nog steeds langs het water.
- U komt uit op een verharde weg. Hier gaat u rechts, dan rechts over de stoep en direct rechts het terrein van De Winkelsteegh  op. Ga het tweede pad linksaf, dit is de Spechtlaan. U komt bij Villa De Winkelsteeg . Ga voor de villa naar links.
- Bij de grote weg gaat u een klein stukje naar links. Steek voorzichtig over naar de begraafplaats . Tijdens openingstijden kunt u deze begraafplaats bezoeken. Met uw rug naar de begraafplaats gaat u naar links. Stap over het hekje heen en loop over het pad. Steek de Opaalstraat over en neem de derde rechts, de Topaasstraat. Loop deze uit tot de Vossendijk. Een stukje naar rechts kunt u oversteken naar het startpunt, de Weem .

Voor de route kunt u gebruik maken van de routekaart of -beschrijving. U loopt dit ommetje op eigen risico.

Ommetje Hatert-Noord is één van de Nijmeegse Ommetjes, kleine wandelingen van 45 minuten tot een uur door de wijk. Wandelingen langs culturele, historische en natuurlijke bijzonderheden die zoveel mogelijk langs onverwachte paden lopen. U leest er meer over in de routebeschrijving en leert zo uw wijk op een nieuwe en prettige manier kennen.

Heeft u ideeën voor een nieuw ommetje? Laat het ons weten. Stuur een mail naar ommetjes@nijmegen.nl.

Kijk voor informatie en alle ommetjes op:

intonijmegen.com/routes

Vernieuwd: februari 2021 / luchtfoto: 2016

Dit is een uitgave van de gemeente Nijmegen

Organisatie en coördinatie: Bureau Stroom
Initiatief: Stuurgroep Hatert Gezond,
Wilbert Razing, Herman de Graaff en Dien van Wezel
Tekst: Rake Taal
Fotografie: Rake Taal en Regionaal Archief Nijmegen
Vormgeving: FirmaVorm

Nijmeegse
Ommetjes



HATERT-NOORD



Tussen villa's en studentenflats

**Sportvelden, studentenflats,
villa's en zorgwoningen: u komt ze
allemaal tegen in Hatert-Noord.
Het complete ommetje is ongeveer
4 kilometer lang.**

Ommetje Hatert-Noord 4 km



1 De toren van Huize Hatert stamt nog uit de 14e eeuw. De rest is later aangebouwd. Huize Hatert was een van de versterkte landhuizen die werden gebruikt bij belegeringen van Nijmegen.



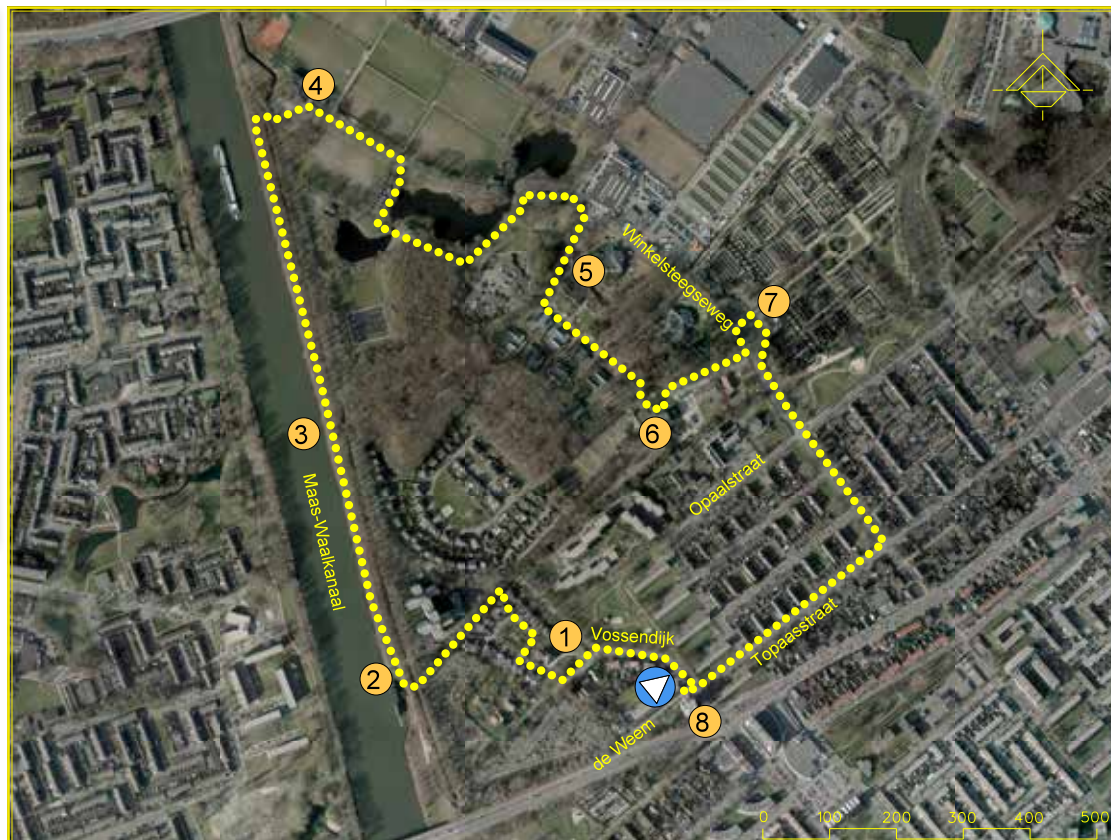
2 De Nijmeegse studentenroeivereniging Phocas is in 1947 opgericht. De leden roeien op alle niveaus. In 2000 en in 2008 roeiden er Phocas dames mee in de Holland Acht die zilver won op de Olympische Spelen. Tot 2018 trainen ze hier, daarna in de Spiegelwaal.



3 Het Maas-Waalkanaal is 13,5 kilometer lang en verbindt de Maas bij Heumen met de Waal bij Weurt. Voordat het in 1927 werd geopend moesten schippers ongeveer 100 kilometer omvaren om van Heumen in Nijmegen te komen.



8 Op de plaats van De Weem en de kruising bij het verkeerslicht lag vroeger het dorpsplein van Hatert. De Heilige Antonius Abtkerk op het dorpsplein werd in 1967 gesloopt bij de aanleg van de nieuwe Hatertsebrug.



7 Het terrein van de rooms-katholieke begraafplaats Jonkerbos heeft lange tijd bij landgoed Winkelsteeg behoord. Sinds 1948 hebben enkele tienduizenden mensen hier hun graf gevonden.



6 Het monumentale landhuis De Winkelsteeg is gebouwd in 1811. De naam van het landgoed wordt al in 1656 genoemd. De beroemde Nijmeegse wasmiddelfabrikant Dobbelman is enige tijd eigenaar van het landgoed geweest.



4 Omnivereniging S.V. Hatert werd opgericht in de tijd dat Hatert nog een dorp was: mei 1929. Bij de club horen voetbal, American Football, tennis, darts en biljart. Ook kanovereniging De Batavier en beachvolleybalclub Aiolos hebben hun thuisbasis op sportpark Vossendijk.



5 Op het terrein van Pluryr De Winkelsteegh wonen mensen met meervoudige of ernstige verstandelijke beperkingen en gedragsproblematiek. De cliënten wonen in leefgroepen van 4 tot 12 mensen die een normale gezinssituatie zoveel mogelijk benaderen.