

Routebeschrijving

- U kunt het ommetje op ieder punt starten. We beginnen de beschrijving in de Burghardt van den Berghstraat met de rug naar café De Kluizenaar ➤. Pak de eerste straat links (Jan de Wittstraat). Pak de tweede rechts (Stijn Buysstraat). U komt langs de Titus Bransma Gedachteniskerk ➊, u kunt hier een rondje omheen lopen. Ga voorbij de kerk de eerste rechts. Neem in de Burghardt van de Berghstraat de eerste straat links. Ga de eerste straat rechts (Van Goorstraat). Loop voorbij het Thiemepark ➋ en ga links de Leemptstraat in.
- Steek over op het kruispunt en u loopt de Jan van Galenstraat ➌ in. Deze loopt u uit tot u bij de spoorkuil komt. Ga rechts en dan onder de appartementen door weer rechts: de Witte de Withstraat.
- Vóór speeltuin het Kraaienest ➍ gaat u links en dan meteen rechts de Piet Heinstraat in. Aan het eind van de straat stuit u op het Dobbelmancomplex ➎. Om het Dobbelman-terrein op te gaan gaat u rechts en meteen weer links. Loop voorbij de schoorsteen over de betonnen stelcon platen. Aan het einde kunt u links het terrein weer verlaten.
- Ga rechts de De Ruyterstraat weer in, dan via de tweede weg links naar de natuurtuin ➏. Kijk hier rustig even rond, loop dan richting het viaduct en ga er onderdoor. Kijk naar rechts naar de muur met graffiti ➐.
- Vervolg de route langs het fietspad. Steek aan het einde van het Vondelparkje de Van Diemberbroeckstraat over en loop richting het station. Sla rechtsaf de Van Oldenbarneveldstraat in. Al gauw ziet u op een van de gevels aan de rechterkant het groene bord van de Paraplufabriek ➑. Als u wilt kunt u hier even binnenlopen. Daarna vervolgt u de route en gaat u rechts de Vondelstraat in.
- Ga op de kruising links de Arend Noorduijnstraat in. Steek bij de stoplichten de drukke Graafseweg over. Loop verder de Burghardt van den Berghstraat in tot u links weer De Kluizenaar ziet.

Voor de route kunt u gebruik maken van de routekaart of -beschrijving. U loopt dit ommetje op eigen risico.

Ommetje Bottendaal is één van de Nijmeegse Ommetjes, kleine wandelingen van 45 minuten tot een uur door de wijk. Wandelingen langs culturele, historische en natuurlijke bijzonderheden die zoveel mogelijk langs onverwachte paden lopen. U leest er meer over in de routebeschrijving en leert zo uw wijk op een nieuwe en prettige manier kennen.

Heeft u ideeën voor een nieuw ommetje? Laat het ons weten. Stuur een mail naar ommetjes@nijmegen.nl.

Kijk voor informatie en alle ommetjes op:

intonijmegen.com/routes

Vernieuwd: februari 2021 / luchtfoto: 2016

Dit is een uitgave van de gemeente Nijmegen

Organisatie en coördinatie: Bureau Stroom
Initiatief: Mark van Heck en Wim de Natris
Tekst en fotografie: Bureau Stroom en Rake Taal
Vormgeving: FirmaVorm

Nijmeegse
Ommetjes

 Nijmegen


BOTTENDAAL



Levendige wijk

Ommetje Bottendaal laat u verrassende kanten zien van een van de populairste wijken van Nijmegen. Een levendige wijk vol groen, geschiedenis en bedrijvigheid. Het complete ommetje is 2,7 kilometer lang.

Ommetje Bottendaal 2,7 km



1

De St. Josefkerk, voltooid in 1909, is tegenwoordig de Titus Brandsma Gedachteniskerk. In de kerk is naast het Apostelraam van Jan Toorop (1913) het Titus Brandsma Memorial te vinden. Pater Karmeliet Brandsma (1881-1942) verzette zich tegen het nazisme en werd daarom in Dachau vermoord.

Aan de rechterkant de eerste sociale huurwoningen in Bottendaal, gebouwd in 1978 op de plaats van de vroegere Draadfabriek. Het Thiemepark werd in 1999 aangelegd op de plaats van de in 1887 opgerichte Drukkerij Thieme. Wat rest is de Thiemeloods, in 1907 gebouwd als houtloods, twee jaar later aangekocht door Thieme en omgebouwd tot papierloods.



2



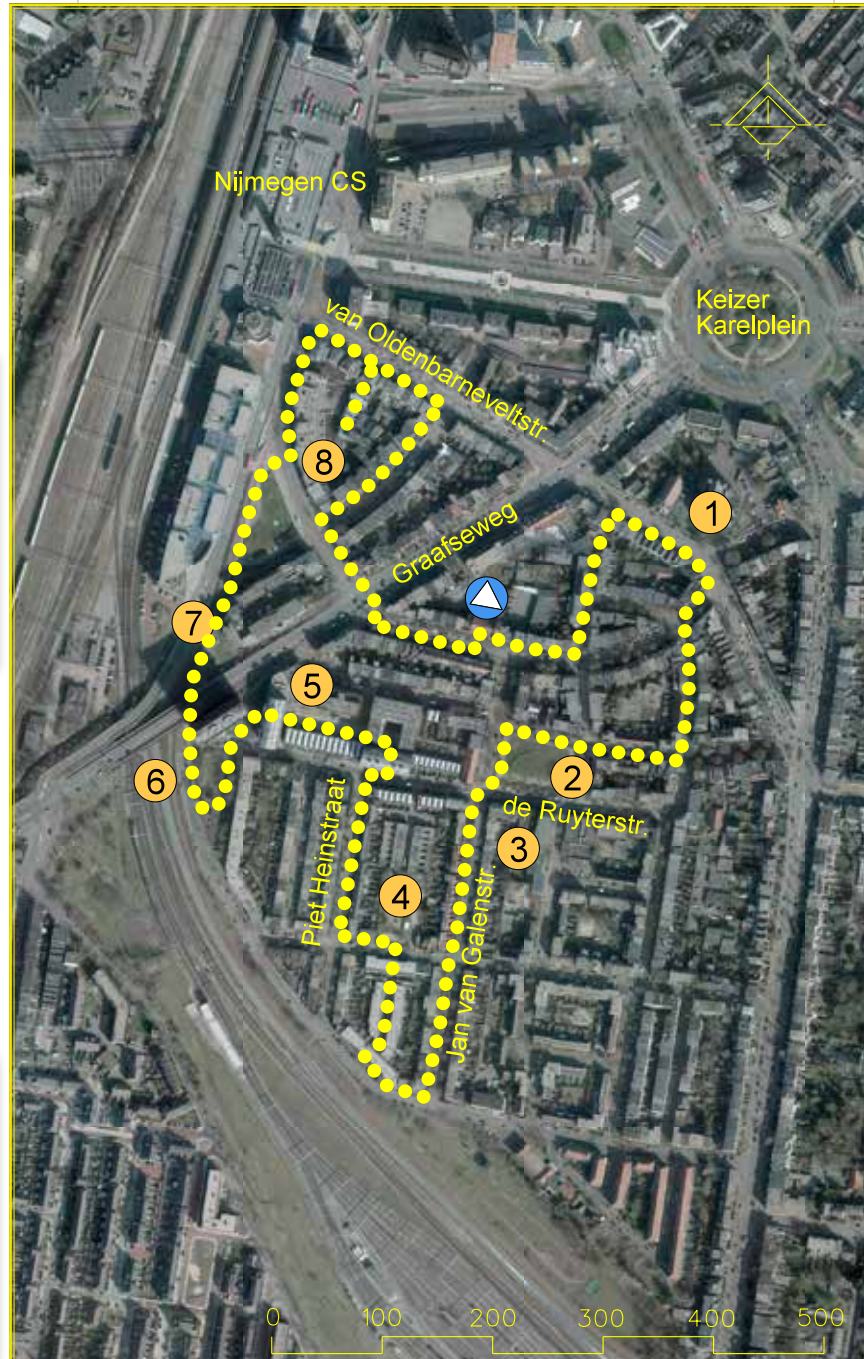
3

De woningen in de Jan van Galenstraat werden tussen 1895 en 1900 gebouwd door aannemers en particulieren naar voorbeeld van Engelse tuinsteden. Ze waren bedoeld voor spoorwegpersoneel, ambtenaren en onderwijzend personeel. Inmiddels hoort een groot deel van de straat tot het beschermd stadsbeeld van Nijmegen.

Speeltuin Het Kraaienest: de plaats van de Kapokfabriek. Op deze plek vielen op 2 oktober 1944 twee brandbommen waarbij bijna 100 mensen omkwamen die in de schuilkelder onder de fabriek zaten. De kuil in het terrein herinnert daar nog aan. De plek is ook symbolisch omdat hier het eerste burgerinitiatief plaatsvond: de 'verovering' van het braakliggende terrein in mei 1969 om een groene plek te creëren voor de kinderen uit de wijk.



4




5

Op het Dobbelmanterrein herinnert veel aan het industriële verleden. De oude fabrieksschoorsteen, de Dobbelmanfabriek en het portiershuisje zijn bewaard gebleven. Die industriële uitstraling is ook terug te zien in de vormgeving en het materiaalgebruik van de nieuwbouw.

Drie jaar na de sloop van de Cartonagefabriek Kilsdonk werd op initiatief van de omwonenden de Natuurtuin aangelegd. De verschillende biotopen in de tuin trekken veel vlinders, insecten, vogels en kleine zoogdieren aan. Nog steeds wordt de tuin door bewoners samen met de gemeente onderhouden.



6



7

In september 2008 werd de grauwe muur van het talud van het viaduct Graafseweg opgeleukt door een gigantische muurschildering van graffiti-kunstenaar Jochem van der Weg met collega-kunstenaars en jongeren uit de wijk.

Op Van Oldenbarneveltstraat 63a waren lang de wereldwijd gerenommeerde Dickmann's Paraplufabrieken gevestigd. Fabriek en daarbij behorende woning werden in 1984 gekraakt, in 1995 gekocht door de krakers en vanaf toen geëxploiteerd als woningen en werkplaatsen. Daarin zijn nu allerlei winkeltjes en horeca. Ook is er een kunstenaarscentrum met expositieruimte gevestigd: Expoplus.



8