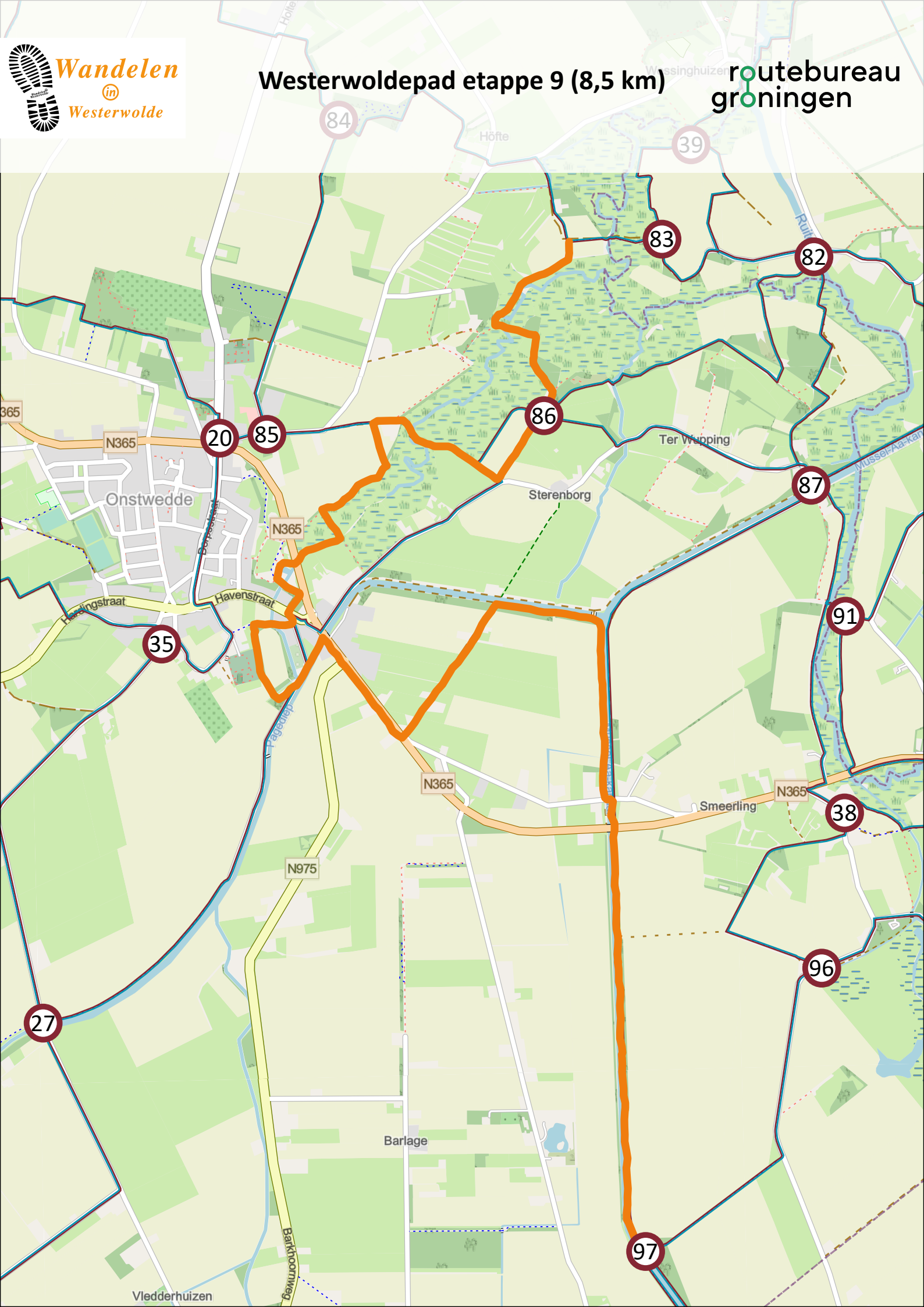





Westerwoldepad etappe 9 (8,5 km)





<p>Markering:</p>    = niet inslaan	<p>Start: Bruggetje (= Hoogholtje) over het Mussel-Aa-Kanaal. Het bruggetje is per auto/fiets te bereiken via de Weikenweg, een betonpad vanaf de Vennenweg Onstwedde. Komend vanuit Smeerling na ca. 1,75 km rechtsaf, komend vanuit Harpel na ca. 1,5 km linksaf.</p> <p>Parkeren: in de berm langs het kanaal</p> <p>Horeca: geen horeca langs de route; eventueel wel in Onstwedde.</p> <p>Legenda: LA = linksaf, RA = rechtsaf, RD = rechtdoor, FKP = fietsknooppunt, WKP = wandelknooppunt, Y ... = ANWB-handwijzer, SBB = Staatsbosbeheer. Als de in de tekst genoemde straatnaam niet gelijk zichtbaar is, maar pas verderop, wordt deze tussen haakjes vermeld.</p>
---	---

1. Vanaf het bruggetje de zandweg rechts van het kanaal volgen in noordelijke richting.
2. Zandweg komt na 1,8 km uit op verkeersweg; fietspad en weg oversteken en zandweg RD vervolgen.
3. Bij kruising met asfaltweg (met rechts een bankje) LA, brug over. (Op kruising ca. 200 m. naar rechts bevindt zich B&B De Klaproos, sponsor van het Westerwoldepad: <https://boerderijdeklaproos.nl/>)
4. Gelijk na de brug RA, pad links van het Mussel-Aa-kanaal volgen. Na 700 meter pad met bocht naar links blijven volgen. (Brug naar rechts negeren).
5. Eerste pad (tegenover een grote boerderij aan de overkant van het water) LA (Oosterholtsweg)
6. Einde Oosterholtsweg, verkeersweg oversteken en RA fietspad op richting Onstwedde.
7. Na ca. 400 m. Barkhoornweg oversteken, RD.
8. Na brug gelijk LA, over de parkeerplaats en graspaadje op.
9. Graspaadje komt uit op asfaltweg, RD.
10. Ca. 20 meter na stuwte RA en gelijk LA schelpenpaadje op, Jan Bessembinderspad.
11. Bij bankje over bruggetje RD lopen (links zie je de Nicolaaskerk met juffertoren)
12. Einde pad, op T-splitsing, RA
13. Einde pad LA (Ganskampen)
14. Bij nummer 18C straat oversteken en het park Kampvennen inlopen
15. Over de brug en 20 m na de brug RA graspad op.
16. Na vlonderpad RA; doorlopen tot asfaltweg en deze oversteken.
17. Gelijk voor houten hek LA graspad op. Sloot aan linkerhand.
18. 1^e pad LA en op splitsing RA.
19. Pad komt uit op onverharde weg (Molenpaal), hier RA.
20. Over de brug (Mussel Aa) (rechts is een picknickbank) en zandweg/fietspad volgen tot asfaltweg.
21. Voor asfaltweg LA; zandpad op.
22. Dit pad blijven volgen tot houten bruggetje; zijpaden negeren.
23. Na houten bruggetje RA graspad op.
24. Pad komt uit bij houten uitkijktoren (links een bankje)
25. Voor uitkijktoren LA. Pad komt uit op betonnen fietspad.

 <p>Boerderijdeklaproos.nl</p>	<p>B&B Boerderij De Klaproos Sluisweg 19, Onstwedde tel. 06-15 35 04 66 www.boerderijdeklaproos.nl info@boerderijdeklaproos.nl</p>
---	--



Uitkijktoren Höfte-Hoogholtje (8,5 km) (terugrichting)

Start: Uitkijktoren Höfte

De uitkijktoren in buurtschap Höfte is per fiets of auto te bereiken via een onverhard pad/fietspad langs de huisnummers 12 en 13 aan de Wessinghuizerweg, Onstwedde.

Parkeren: Evt. langs het onverharde pad in de berm.

Horeca: Geen horeca langs de route; eventueel wel in Onstwedde.

1. Bij uitkijktoren (aan linkerhand) RA, graspad (rechts een bankje).
2. Na ca. 500 m. LA over bruggetje.
3. Pad volgen tot het einde; zijpaden negeren.
4. Aan het eind van het pad, zandweg oversteken en op naastliggende fietspad RA, Molenpaal.
5. RD over brug (over de Mussel Aa) (links voor de brug een picknickbank).
6. Na woning (huisnummer 3) LA, graspad op (bordje SBB "Westerwolde").
7. Na ca 450 m LA graspad.
8. 1e pad RA, sloot aan de rechterhand. Zijpaden naar links negeren.
9. Pad komt uit op asfaltweg; deze oversteken en RD klinkerpad.
10. Op splitsing RD; gaat over in graspad.
11. 1^e pad LA over bruggetje.
12. Pad komt uit op fietspad; hier LA richting brug en via brug fietspad vervolgen.
13. Einde fietspad, weg schuin naar links oversteken en 1^e weg RA, Ganskampen.
14. Voor huisnummer 2, RA, smal asfaltpaadje in. Gaat na bruggetje over in schelpenpad.
15. 1^e pad links, Wethouder Jan Bessembinderspad.
16. Na bruggetje met links een bankje, RD, pad vervolgen.
17. Pad komt uit op verharde weg, LA.
18. Waar weg naar links buigt, RD, graspaadje langs het water volgen.
19. Over parkeerplaats en vervolgens RA over het fietspad en brug over.
20. Na de brug de Barkhoornweg oversteken en fietspad (RD) blijven volgen.
21. Na ca. 400 meter bij huisnummer 6 de weg oversteken en Oosterholtsweg in.
22. Op T-splitsing voor het kanaal, RA.
23. Op splitsing bij brug rechts aanhouden.
24. Na ca. 700 m. op kruising met asfaltweg LA de brug over. (Voor B&B De Klapproos, sponsor van het Westerwoldepad, loopt u na de brug ca. 200 m door: <https://boerderijdeklapproos.nl/>)
25. Gelijk na de brug RA (links een bankje).
26. Weg en fietspad oversteken en zandweg langs het Mussel-Aa-Kanaal 1,8 km volgen tot bruggetje (= hoogholtje).

Heeft u op- of aanmerkingen over het traject, onjuistheden in de beschrijving aangetroffen of markering gemist? Meld het ons via het contactformulier op de website of per e-mail: westerwoldepad@gmail.com.