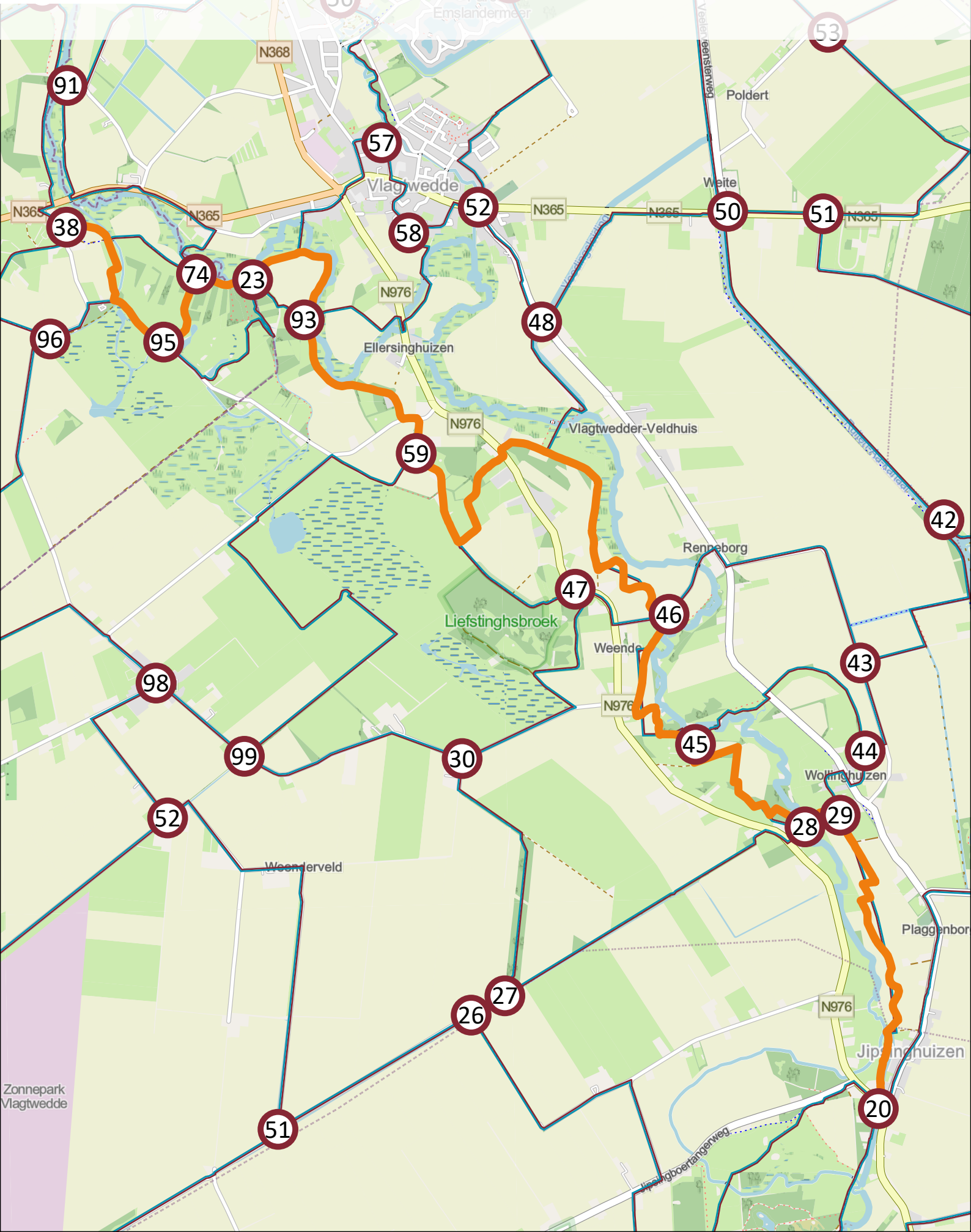




# Westerwoldepad etappe 2 (12 km)





<p>Markering:</p>    <p>= niet inslaan</p>	<p><b>Start: Parkeerplaats Natuurmonumenten Smeerling (Onstwedde)</b>  <b>Parkeren:</b> op bovengenoemde parkeerplaats (schuin tegenover Gasterij Natuurlijk Smeerling, Smeerling 15)  <b>Horeca:</b> Gasterij Natuurlijk Smeerling, Toeristisch Rustpunt MoeNieks, Hotel de Waalehof (eindpunt etappe).  <b>Mogelijke knelpunten</b> (met hond): diverse op-/overstapjes op de route.</p> <p>Legenda: LA = linksaf, RA = rechtsaf, RD = rechtdoor, FKP = fietsknooppunt, WKP = wandelknooppunt, Y ... = ANWB-handwijzer, SBB= Staatsbosbeheer.          Als de in de tekst genoemde straatnaam niet gelijk zichtbaar is, maar pas verderop, wordt deze tussen haakjes vermeld</p>
---	--

1. Vanaf de parkeerplaats LA het betonnen wandelpad volgen.
2. Op viersprong (met rechts een bankje) RD.
3. Pad volgen tot het eind. Komt uit op asfaltweg, hier LA, brug over.
4. Maaipad rechts evenwijdig aan de weg volgen.
5. Na flauwe bocht naar links, weg oversteken en door een klaphek (honden moeten hier aan de lijn!).
6. Volg pad over weide Eemboerveld (langs het pad links en rechts een bankje). (Pad kan in bepaalde seizoenen erg drassig zijn!)
7. Einde pad door klaphek en op fietspad RA.
8. Op Y-splitsing links aanhouden en op volgende Y-splitsing LA over houten brug (2 bankjes links). RD over steenslagpad (Metbroekweg).
9. Op splitsing met bankje RA.
10. Pad komt uit op zandweg met schelpenpad. Hier LA, Winselweg.
11. Na 1 km LA klinkerweg op, Harpelerweg.
12. Na 100 m RA asfaltweg op, Dikke Eikweg. Deze gaat over in Rondweg.
13. Na 600 m, vóór einde asfaltering, LA zandweg op (langs bordje "Dal van de Ruiten Aa").
14. Op splitsing LA.
15. Einde zandweg LA, fietspad langs N976 en na 30 m weg oversteken, zandweg op, Doene Esweg.
16. Na 50 m RA (langs bordje "Dal van de Ruiten Aa"), grasweg (met bocht naar rechts) volgen.
17. Op T-splitsing met bankje RA.
18. Na bossingel, 1<sup>e</sup> weg LA; graspad langs akker. Pad met bocht naar rechts blijven volgen.
19. Na ca. 30 meter RA; pad tussen 2 akkers door.
20. Voor prikkeldraadafrastering LA; akkerpad blijven volgen.
21. Einde prikkeldraadafrastering (= na 400 m.) weg oversteken, bij WKP 46 over overstapje en RD richting water (Ruiten Aa) lopen.
22. Voor het water RA.
23. Na ca. 200 m, schuin naar rechts, over overstapje en RD door grasland; prikkeldraad aan linkerhand houden. Doorlopen tot (klap)hekjes achter MoeNieks (Voor horeca RA door hek MoeNieks (Toerisch Rustpunt Westerwolde; [www.moenieks.nl](http://www.moenieks.nl))).
24. LA door klaphekje en pad door grasland iets schuin naar rechts volgen richting klaphekje aan overzijde grasland. Door klaphekje (links een bankje) en RA.



25. Pad maakt bocht naar links. Aan het eind RA vlonder over, opstapje over en pad RD vervolgen.
26. Bij WKP 45 door klaphekje en RD .
27. Op T-splitsing LA, graspad.
28. Na 250 m 1<sup>e</sup> pad RA, pad langs akker.
29. Pad met bochten (3x links, 2x rechts) ca. 500 m blijven volgen. Gaat daarna met bocht naar links het bos in.
30. Op splitsing rechts aanhouden (op splitsing links een bankje).
31. Einde bos RD naar houten brug over de Ruiten Aa.
32. LA brug oversteken en RD door grasland naar afrastering met overstapje.
33. Na overstapje LA en over de akkerrand langs afrastering lopen.
34. Einde akkerrand bij WKP 29 RA, grasweg (Oude Heereweg).
35. Bij bank, waar grasweg naar links buigt, RD, akkerpad (tussen 2 akkerpercelen door).
36. Einde pad, na ca. 250 m. RA. Pad maakt bocht naar links, naar rechts en (bij bankje) weer naar links.
37. Na einde akkerperceel (is na ca. 700 m) 2 keer op splitsing rechts aanhouden.
38. Einde graspad betonpad schuin naar rechts oversteken richting stuw met groene schakelkast en bankje.
39. Na stuw LA en gelijk RA een bosje inlopen.
40. Het paadje langs de Ruiten Aa volgen (langs achterkant hotel De Waalehof) tot aan de brug.
41. Hier RA klinkerpad op, en gelijk, ter hoogte van gekleurde potloden, de weg inclusief naastliggend fietspad oversteken. LA, Heidenslegerweg.

### **Jipsinghuizen- Smeerling (12 km) (omgekeerde richting)**

**Start:** Heidenslegerweg Jipsinghuizen

**Parkeren:** bij picknickbanken aan de Heidenslegerweg tegenover huisnummer 1A.

**Horeca:** Hotel de Waalehof (tegenover startpunt), Toeristisch Rustpunt MoeNieks, Gasterij Natuurlijk Smeerling.

**Mogelijke knelpunten** (met hond): diverse op-/overstapjes op de route.

1. Staand met de rug naar de picknickbanken RA. Bij einde Heidenslegerweg de Weenderstraat oversteken naar gekleurde potloden en RA fietspad op.
2. Voor de brug LA, paadje langs de Ruiten Aa volgen (langs achterkant hotel De Waalehof) en door bosje.
3. Volg het pad tot aan stuwkje met groene schakelkast.
4. Na stuwkje RA en gelijk LA graspad op. 2x op splitsing links aanhouden
5. Na ca 700 m bij bankje RA, na 50 m bocht naar links, na 50 m bocht naar rechts en na 50 m weer bocht naar links.
6. Na 250 m op splitsing met links een bank RD, grasweg (Oude Heerenweg).
7. Na ca 300 m, bij WKP 29, LA, akkerpad, langs afrastering.
8. Na bocht naar links, RA over overstapje richting bruggetje lopen. Over bruggetje en daarna RA richting bos(je).
9. Op splitsing in bos links aanhouden (RA is een bankje)
10. Pad door bos volgen; maakt voor weiland bocht naar rechts.



11. Pad met meerdere bochten (2x links, 3x rechts) ca. 500 meter blijven volgen tot einde akker (aan rechterhand).
12. Na einde akker op splitsing LA.
13. Het eerste pad RA. Bij WKN 45 door klaphekje en RD.
14. Opstapje over, daarna vlonder over en pad met bocht naar links en rechts blijven volgen.
15. Einde pad, voor bankje, LA door klaphekje en iets schuin naar links door grasland lopen naar klaphekje aan de overzijde.
16. Door klaphekje en RA. (Voor horeca RD: door het hek van MoeNieks (Toerisch Rustpunt Westerwolde (<http://www.moenieks.nl/>)).
17. Pad door grasland volgen; prikkeldraad aan rechterhand houden.
18. Bij einde prikkeldraad over overstapje en RD
19. Na ca. 200 meter grasland naar links oversteken en over overstapje, weg oversteken en RD, langs prikkeldraadafrastering (aan linkerhand) over akkerrand lopen.
20. Na 400 meter RA; graspad tussen 2 akkers.
21. Vóór prikkeldraad LA.
22. Bij houten hek met bocht naar links langs de akkerrand blijven lopen.
23. Op splitsing RA, zandweg.
24. In bocht met bank LA
25. Einde pad op splitsing LA richting verkeersweg.
26. Verkeersweg oversteken en op fietspad LA.
27. Gelijk na huisnummer 91 RA gras-/zandpad op (langs bordje "Dal van de Ruiten Aa).
28. Eind pad RA, asfaltweg op (Rondweg, gaat over in Dikke Eikweg).
29. Einde Dikke Eikweg, LA, Harpelerweg.
30. Na 100 m RA, Winselweg.
31. Na 1 km RA, Metbroekweg (steenslagpad). Op splitsing met bankje LA.
32. Einde pad, met rechts en links (picknick)banken RD over houten brug.
33. Gelijk na brug op splitsing RA en op volgende splitsing weer RA.
34. Na 200 m LA door klaphekje
35. Volg pad over weide door het Eemboerveld met links en rechts bankjes. (Pad kan in bepaalde jaargetijden erg drassig zijn). (Honden moeten hier aan de lijn).
36. Einde pad door klaphekje, weg oversteken en RA, maaipad langs sloot
37. Na brug RA betonnen voetpad op.
38. Op viersprong met links een bank, RD (rechts een picknicktafel)
39. Doorlopen langs of tot parkeerplaats Natuurmonumenten Smeerling, Onstwedde.

### Sponsor van het Westerwoldepad

 <p><b>Massage Therapie Vlagtwedde</b></p> <p><small>Massage Therapie Vlagtwedde Boerhoorn 7 9541 JA Vlagtwedde Tel. 06-21204729 info@erikwilts.nl</small></p>	<p><b>Boerhoorn 7 9541 JA Vlagtwedde Tel. 06-21204729 info@erikwilts.nl www.erikwilts.nl</b></p>
---	--

Heeft u op- of aanmerkingen over het traject, onjuistheden in de beschrijving aangetroffen of markering gemist? Meld het ons via het contactformulier op de website of per e-mail: [westerwoldepad@gmail.com](mailto:westerwoldepad@gmail.com).