







Markering:	<b>De route is in 2 richtingen beschreven en gemarkeerd: de “heenrichting” (rechtsom) en de “terugrichting” (linksom). De beschrijving van de “terugrichting” start op pagina 12.</b>
	
	
	
	
= niet inslaan	Legenda: LA = linksaf, RA = rechtsaf, RD = rechtdoor, FKP = fietsknooppunt, WKP = wandelknooppunt, Y ... = ANWB-handwijzer, SBB = Staatsbosbeheer.
	Als de in de tekst genoemde straatnaam niet gelijk zichtbaar is, maar pas verderop, wordt deze tussen haakjes vermeld. (Versie 4.8.23 t.o.v. versie 21.3.23 betreft een wijziging in etappe 5).

### Etappe 1: Villapark Weddermeer-Smeerling (11,7 km)

Start: Parkeerplaats Paviljoen Weddermeer, Paviljoenweg 2, Wedde.

Parkeren: op bovengenoemde parkeerplaats.

Horeca: paviljoen Weddermeer, de Weddermeerhoeve, Eetcafé De Leeuw, Gasterij Natuurlijk Smeerling (voor info en openingstijden raadpleeg de websites).

1. Vanaf de parkeerplaats LA (Paviljoenweg).
2. Einde weg, RA fietspad op (Wedderbergenweg)  
Na ca. 300 m. bij lantaarnpaal WBD 02211 RA, ingang Weddermeerhoeve  
(Voor horeca RD lopen: Weddermeerhoeve, Wedderbergen 3, [www.weddermeerhoeve.nl](http://www.weddermeerhoeve.nl))
3. 1<sup>e</sup> pad, bij rood-witte afsluitboom, LA; strandje en water aan rechterhand houden.
4. 1<sup>e</sup> paadje LA: bij bordje richting Hawkey Paintball
5. Op splitsing LA
6. Bij groen ijzeren doorgang RD en pad vervolgen, Hoorndermeden in.
7. Op kruispunt (met rechts een bankje) RD, over de es richting kerk van Wedde.
8. Na bankje aan rechterkant van de weg, LA over paadje met kerkhof aan rechterhand.
9. Einde pad klinkerweg oversteken en RA over trottoir.
10. Eerste weg RA (Kerkstraat) (2 bankjes rechts).
11. Bij dorps huis (met parkeerterrein) links aanhouden, Schoolstraat.
12. Einde weg, LA, Hoofdweg, en gelijk 1<sup>e</sup> weg rechts, Hoenderkamp.  
(Op de hoek Eetcafé de Leeuw, sponsor van het Westerwoldepad, [www.eetcafe-deleeuw.nl](http://www.eetcafe-deleeuw.nl)).
13. Hoenderkamp gaat over in Esweg. (Bankje voor huisnummer 16).
14. Asfaltpad gaat over in graspad. Pad over dijk blijven volgen.
15. Op splitsing RA naar het water (Veeler-diep) en pad vervolgen.
16. Pad komt uit bij stuwte, brug met gemetselde leuningen (Krabbenbrug) en bankje. Hier RA, halfverharde weg met naastliggende fietspad (Westerweg).
17. Eerste pad (met afsluitboom) RA (om de Giezelbaarg).
18. Op splitsing bij afsluitboom LA en op volgende splitsing RD, Meienweg
19. Na huis aan rechterzijde op splitsing LA, graspad op (tegenover bordje “Veelerweg” en gelijk weer RA (bordje “ommetjes” en paaltje met paarse kop).
20. Op kruising van meerdere paden, met links een bankje, RA (paaltje met paarse kop).
21. Einde pad over vlondertje op asfaltweg RA.
22. Op splitsing LA, Jaskampenweg
23. Gelijk na brug, bij Y-70836 LA fietspad op richting Ter Wupping – Onstwedde en gelijk na 50 m. vóór afsluitboom RA.
24. Zandweg oversteken en graspad op.
25. Op splitsing RD en over vlondertje. Op volgende splitsing RA.
26. Op daarop volgende splitsing LA.
27. Pad komt uit op asfaltweg; hier RA en gelijk na 10 m. LA (brede zandweg). Zandweg gaat na bocht naar rechts over in smal paadje.



28. Pad komt uit op zandweg voor kanaal. Hier LA. Zandweg volgen tot aan de brug
29. RA over brug over het Mussel-Aa-Kanaal en daarna RD veldweg volgen.
30. Na 500 m. bocht naar links, fietspad schuin naar rechts oversteken en over bruggetje.
31. Na ca. 100 m. op kruising van paden RD. Pad volgen richting autoweg.
32. Onder de weg doorlopen naar het fietspad langs de autoweg (Onstwedderweg).

**Alternatief in geval van hoog water onder viaduct:** na vlonder voor viaduct linksaf en omhoog lopen naar houten vangrail. Einde vangrail weg oversteken (**Goed uitkijken!**) en op het fietspad rechtsaf. Hierna verder met punt 34.

33. LA het fietspad op richting Smeerling.
34. Eerste weg LA Smeerling in. (Rechts Gasterij Natuurlijk Smeerling; <https://www.gasterij-natuurlijk-smeerling.nl/>)
35. Na 200 m. LA het betonnen wandelpad op. (Links is de parkeerplaats van Natuurmonumenten).

### Etappe 2: Smeerling-Jipsinghuizen (12 km)

Start: Parkeerplaats Natuurmonumenten Smeerling (Onstwedde)

Parkeren: parkeerplaats (schuin tegenover Gasterij Natuurlijk Smeerling, Smeerling 15)

Horeca: Gasterij Natuurlijk Smeerling, Toeristisch Rustpunt MoeNieks, Hotel de Waalehof (tegenover eindpunt etappe).

Mogelijke knelpunten (met hond): diverse op-/overstapjes op de route.

1. Vanaf de parkeerplaats LA het betonnen wandelpad volgen.
2. Op viersprong (met rechts een bankje) RD.
3. Pad volgen tot het eind. Komt uit op asfaltweg, hier LA, brug over.
4. Maaipad rechts evenwijdig aan de weg volgen.
5. Na flauwe bocht naar links, weg oversteken en door een klaphek (honden moeten hier aan de lijn!).
6. Volg pad over weide Eemboerveld (langs het pad links en rechts een bankje). (Pad kan in bepaalde seizoenen erg drassig zijn!)
7. Einde pad door klaphek en op fietspad RA.
8. Op Y-splitsing links aanhouden en op volgende Y-splitsing LA over houten brug (2 bankjes links). RD over steenslagpad (Metbroekweg).
9. Op splitsing met bankje RA.
10. Pad komt uit op zandweg met schelpenpad. Hier LA, Winselweg.
11. Na 1 km LA klinkerweg op, Harpelerweg.
12. Na 100 m RA asfaltweg op, Dikke Eikweg. Deze gaat over in Rondweg.
13. Na 600 m, vóór einde asfaltering, LA zandweg op (langs bordje "Dal van de Ruiten Aa").
14. Op splitsing LA.
15. Einde zandweg LA, fietspad langs N976 en na 30 m weg oversteken, zandweg op, Doene Esweg.
16. Na 50 m RA (langs bordje "Dal van de Ruiten Aa"), grasweg (met bocht naar rechts) volgen.
17. Op T-splitsing met bankje RA.
18. Na bossingel, 1<sup>e</sup> weg LA; graspad langs akker. Pad met bocht naar rechts blijven volgen.
19. Na ca. 30 meter RA; pad tussen 2 akkers door.
20. Voor prikkeldraadafrastering LA; akkerpad blijven volgen.
21. Einde prikkeldraadafrastering (= na 400 m.) weg oversteken, bij WKP 46 over overstapje en RD richting water (Ruiten Aa) lopen.
22. Voor het water RA.



23. Na ca. 200 m, schuin naar rechts, over overstapje en RD door grasland; prikkeldraad aan linkerhand houden. Doorlopen tot (klap)hekjes achter MoeNieks (Voor horeca RA door hek MoeNieks (*Toerisch Rustpunt Westerwolde; www.moenieks.nl*).
24. LA door klaphekje en pad door grasland iets schuin naar rechts volgen richting klaphekje aan overzijde grasland. Door klaphekje (links een bankje) en RA.
25. Pad maakt bocht naar links. Aan het eind RA vlonder over, opstapje over en pad RD vervolgen.
26. Bij WKP 45 door klaphekje en RD .
27. Op T-splitsing LA, graspad.
28. Na 250 m 1<sup>e</sup> pad RA, pad langs akker.
29. Pad met bochten (3x links, 2x rechts) ca. 500 m blijven volgen. Gaat daarna met bocht naar links het bos in.
30. Op splitsing rechts aanhouden (op splitsing links een bankje).
31. Einde bos RD naar houten brug over de Ruiten Aa.
32. LA brug oversteken en RD door grasland naar afrastering met overstapje.
33. Na overstapje LA en over de akkerrand langs afrastering lopen.
34. Einde akkerrand bij WKP 29 RA, grasweg (Oude Heereweg).
35. Bij bank, waar grasweg naar links buigt, RD, akkerpad (tussen 2 akkerpercelen door).
36. Einde pad, na ca. 250 m. RA. Pad maakt bocht naar links, naar rechts en (bij bankje) weer naar links.
37. Na einde akkerperceel (is na ca. 700 m) 2 keer op splitsing rechts aanhouden.
38. Einde graspad betonpad schuin naar rechts oversteken richting stuw met groene schakelkast en bankje.
39. Na stuw LA en gelijk RA een bosje inlopen
40. Het paadje langs de Ruiten Aa volgen (langs achterkant hotel De Waalehof) tot aan de brug.
41. Hier RA klinkerpad op, en gelijk, ter hoogte van gekleurde potloden, de weg inclusief naastliggend fietspad oversteken. LA, Heidenslegerweg.

### Etappe 3: Jipsinghuizen – Borgerveld (11,2 km)

Start: Heidenslegerweg, Jipsinghuizen

Parkeren: bij picknickbanken aan de Heidenslegerweg tegenover huisnummer 1A.

Horeca: hotel de Waalehof (tegenover startpunt), restaurant De Ruiten Aa, Kopje Genieten, Hof van Sellingen.

Bijzonderheden: gebied Breedwisch en natuurgebied Ter Borg **niet toegankelijk met hond**. Er zijn alternatieve gemarkeerde trajecten.

1. Volg de Heidenslegerweg. Asfaltweg wordt onverharde weg met fietspad.
2. Fietspad volgen; gaat over brug bij voorde. (Links is een particuliere picknickbank waar gebruik van mag worden gemaakt).
3. 100 m na wildrooster RA het bos in.

***Vanaf het wildrooster bij punt 3 t/m punt 8 is de route niet toegankelijk voor honden. Ter hoogte van Heidenslegerweg 5 is een alternatieve route. Deze alternatieve route is gemarkeerd (stickers met opdruk: "alternatieve route).***

*Beschrijving alternatieve route:*

- Tegenover Heidenslegerweg 5 RA
- Einde pad LA, fietspad op.
- Na ca. 1250 meter en brug (over de Ruiten Aa) LA graspad op (bij picknickbank). Pad met 2 x een bocht naar rechts blijven volgen.
- Einde pad op splitsing LA. Door klaphek en RD; breed pad naar rechts negeren.
- Door 2<sup>e</sup> klaphek en gelijk LA. Op splitsing rechts aanhouden. Op viersprong RD
- Einde pad LA (Vossenweg). Na 100 m bij afsluitboom RD.
- Einde Vossenweg RA, Bovendiepsterweg en vanaf hier verder met punt 9.

4. Op T-splitsing RD.



5. Voor ven pad met bocht mee naar links (bankje), rechts en links volgen.
6. Na ca. 75 m op kruising LA.
7. Bij zandweg met fietspad RA, Heidenslegerweg
8. Einde zandweg met fietspad, RD asfaltweg op, Bovendiepsterweg.
9. Na huisnummer 5 links het bospad in.
10. Bij asfaltweg links, de brug over.
11. Na de brug meteen RA langs de Ruiten Aa.
12. RA, dam over, en pad langs de Ruiten Aa volgen.
13. Einde pad op asfaltweg RA.
14. Op driesprong (links bankje) RA, de brug over (Zevenmeersveenweg).
15. Op viersprong LA (Dennenweg). (Voor horeca op viersprong RD, na 200 m. links restaurant De Ruiten Aa, <https://www.debronzeneik.nl/de-ruiten-aa/>).
16. Voor veerooster RA het bospad in. Dit pad langs het heideveld blijven volgen, zijpaden negeren.
17. Op viersprong LA. (Pad komt langs bankje).
18. Na venetje eerste pad LA.
19. Verharde weg oversteken. Langs heuvel met "Theater van de Natuur", en RA, pad langs de Ruiten Aa volgen tot houten hek aan de rechterhand.
20. Ga hier door het klaphekje en steek vervolgens de weg over. Dan afsluitboom passeren en daarna 1<sup>e</sup> pad links (verhard). U loopt nu langs de Noordmee met horeca: *Kopje Genieten*, <https://www.kopjegenieten.nl/>.
21. Op het terras van de Noordmee/Kopje Genieten RA naar parkeerplaats.
22. Einde parkeerplaats LA, weg oversteken, brug over en gelijk LA, Breewischweg.
23. Waar pad bocht naar rechts maakt, smal paadje naar links op richting Ruiten Aa.
24. Voor water RA, oeverpad. Pad met bocht naar rechts blijven volgen.
25. Op verharde weg RA.
26. Na plaatsnaambord "Sellingen", RA bruggetje over en gelijk LA over parkeerplaats (bij gemeentehuis).
27. Klinkerweg oversteken en RD, Kerkpad. (Rechts bevindt zich het Hof van Sellingen, <https://www.hofvansellingen.online/>)
28. Op T-splitsing (met rechts een bankje) LA
29. Voor kerk rechts aanhouden langs bomerij.
30. Weg oversteken en RD, Torenstraat, gaat over in Zuid-Esweg
31. Na ca. 700 m. RA over/langs afsluitboom (bord SBB), graspad.
32. Pad (deels over vlonders) steeds RD (ca. 1 km) blijven volgen.
33. Pad komt uit op fietspad langs weg; hier RA en na 10 meter de weg oversteken breed pad in (met afsluitboom). Steeds RD lopen.
34. Na bankje pad met bocht naar rechts blijven volgen tot aan de Wijvebrug.
35. LA over de Wijvebrug en gelijk na de brug LA. Oeverpad volgen.

**Indien met hond** bij punt 36 de **alternatieve route** nemen (natuurgebied Ter Borg is niet toegankelijk voor honden): u gaat bij punt 36 niet RA, maar u blijft het oeverpad langs de Ruiten volgen tot aan de brug. Hier gaat u LA, Borgerweg en volgt u verder etappe 4 vanaf punt 8.

36. Ca. 50 meter na einde paardewei RA bospaadje in.
37. Aan het eind via opstapje over prikkeldraadversperring en LA, pad tussen bomen.
38. Op Y-splitsing bij 3-stammige boom RA.
39. Op kruispunt RD (links staat paaltje met geel-witte markering).
40. Gelijk, op T-splitsing, RA.
41. Paadje 600 m. volgen tot aan een bankje. (Is schapenpaadje; niet overal duidelijk zichtbaar/herkenbaar).
42. Ca. 20 meter na bankje op 4-sprong RD.
43. Zijpaden naar links en rechts negeren.



44. Na wildrooster op kruising LA en pad vervolgen; maakt enkele bochten. Afrastering aan linkerhand blijven houden.
45. Even naar links over wildrooster (met klaphek), maar route in dezelfde richting blijven volgen tot aan volgende klaphek met daarachter de parkeerplaats Ter Borg.

### Etappe 4: Borgerveld – Laude (9,7 km)

Start: Parkeerplaats Ter Borg, Borgerweg, Sellingen (**vanaf hier kan niet gestart worden met hond**; zie onder punt 35, etappe 3)

Parkeren: parkeerplaats Ter Borg aan de Borgerweg Sellingen (te bereiken via de Poststruikenweg; einde Poststruikenweg RA).

Horeca: Rustpunt Heerlijk Westerwolds Land (in de zomermaanden) en restaurant De Boshoeve (eindpunt etappe).

Bijzonderheden: natuurgebied Ter Borg en natuurgebied Slangenburg zijn **niet toegankelijk met hond**. Er zijn alternatieve gemarkeerde trajecten.

1. Vanaf de parkeerplaats met picknicktafel aan de rechterhand naar splitsing lopen.
2. Op splitsing LA, fietspad en gelijk RA, paadje in.
3. Aan de rand van het bos maakt het pad een bocht naar links; over wildrooster en pad vervolgen.
4. Pad komt na nog 2 wildroosters uit op fietspad (Borgerweg); hier RA.
5. Opnieuw over wildrooster. Ter hoogte van parkeerplaats met picknicktafel RA pad met afsluitboom.
6. Over brug en hierna LA. Pad (via een 2<sup>e</sup> brug) blijven volgen tot klinkerweg. (Aan de overkant een bankje).
7. Op klinkerweg RA, Borgerweg.
8. Door buurtschap Ter Borg. (Aan het eind van de weg is links een bankje).
9. Ter Apelerstraat oversteken en op fietspad LA.
10. Na ca. 50 m RA, graspad naar rechts (met hulstbossen aan linkerhand).
11. Pad maakt bocht naar rechts.
12. Op splitsing bij paaltje met rode kop, rechts aanhouden.
13. Op klinkerweg LA (Borgerschapenweg)
14. Eerste weg LA, Borgerschapenweg.

**Indien met hond bij punt 15 de alternatieve route nemen (natuurgebied Slangenburg is niet toegankelijk voor honden):**

- punten 15 t/m 23 negeren.
- In plaats daarvan doorlopen op de Borgerschapenweg tot het eind en verder gaan met punt 24.

15. Ter hoogte van de Zuid-Esweg RA door een klaphekje en schuin naar links richting bosrand
16. Via overstapje over afrastering en daarna pad iets naar links volgen, grasweg.
17. Steeds RD lopen, aan het eind naar links en overstapje over afrastering. Na overstapje RD langs moerasgebied
18. Op kruising van smalle paden, waar een pad naar rechts gaat naar een groene schakelkast, RD.
19. Smal paadje volgen tot rietkraag; hier LA.
20. Pad om rietkraag (met bocht naar rechts) blijven volgen.
21. Na bocht naar links, RA door klaphekje over sluisje en LA.
22. Na picknicktafel met infopaneel voor kanaal LA, zandweg met fietspad (Ruiten-Aa-Kanaal West IV).
23. Op kruising RA (*voor horeca op kruising LA: tegenover Borgerschapenweg 8 Rustpunt Heerlijk Westerwolds Land van Rineke Dijkina; sponsor van het Westerwoldepad, [www.rinekedijkinga.nl](http://www.rinekedijkinga.nl), <https://rinekedijkinga.nl/blog/rustpunt-op-heerlijk-westerwolds-land.html>*)).



24. De brug over (Zuidveldsluis) en op kruising RD.
25. Eerste pad RA, langs afsluitboom: toegang tot natuurbegraafplaats Laude.
26. Op kruising RA.
27. Over de brug RD. Eerste pad RA, op kruising RA en op volgende kruising ook RA.
28. Eerste pad LA.
29. Op splitsing RA en op volgende splitsing weer RA.
30. Einde pad over bruggetje en gelijk op kruising RD.
31. Tweede pad LA (bankje links) en op splitsing RA.
32. Op kruising RD (links een bankje). Pad naar links en rechts negeren. Einde pad op splitsing RA.
33. Op splitsing LA en op kruising RD.
34. Op splitsing LA, op kruising RD en na de afsluitboom voor kanaal LA.
35. Op kruising bij brug RD en brug over, Ruiten Aa Kanaal Oost IV.
36. Na de brug RA, Ruiten Aa Kanaal West IV
37. 2<sup>e</sup> pad LA, Slangenborgerweg.
38. Op driesprong rechts aanhouden
39. Op kruising links aanhouden, Oosterkampweg. Zandpad gaat over in klinkerweg en later in asfaltweg.
40. Oosterkamperweg komt uit op Sellingerstraat. Hier LA fietspad op.
41. Na ca. 100 meter bij huisnummer 23 de weg oversteken naar de parkeerplaats van restaurant De Boshoeve). (*Sponsor van het Westerwoldepad, [www.restaurantdeboshoeve.nl](http://www.restaurantdeboshoeve.nl)*)

### Etappe 5: Laude – Ter Apel (12,8 km)

Start: Restaurant De Boshoeve, Ter Apelerstraat 20, Sellingen

Parkeren: op de parkeerplaats van bovengenoemd restaurant

Horeca: bij het start- en eindpunt (hotel Boschhuis).

Bijzonderheden: gebied Ter Walslage is **niet toegankelijk met hond** en een gedeelte van het jaar afgesloten vanwege aanwezig vee. Er is een alternatief gemarkeerd traject.

Mogelijke knelpunten: 2 overstapjes achter de Boshoeve.

De oversteek over het Ruiten-Aa-Kanaal (punt 28) gaat d.m.v. een 2-persoons handaangedreven kabelbaantje.

1. Komende vanaf de Sellingerstraat op de parkeerplaats LA en gelijk voor heg RA.
2. Doorlopen tot einde tuin, over overstapje en RD door grasland richting water (Ruiten Aa).
3. Voor het water LA en richting klaphek lopen.
4. Bij het klaphek via overstapje naar klinkerweg. Hier RA (Poststruikenweg).
5. Na de brug in de Poststruikenweg, LA door klaphek, "Ter Walslage.

#### **Alternatieve route indien het gebied Ter Walslage afgesloten is (vanwege aanwezig vee) of wanneer u met hond loopt:**

*Niet door het klaphek Ter Walslage (punt 5) gaan maar klinkerweg vervolgen, Borgerveld.*

*Op kruising LA, Borgerveg*

*Op T-splitsing LA, Veersterweg*

*Einde Veersterweg Ter Apelerstraat oversteken en daarna op fietspad LA.*

*Na ca. 50 meter door klaphekje RA langs de Ruiten Aa lopen;*

*Vanaf hier verder met punt 12..*

*(De alternatieve route is gemarkeerd met stickers "alternatieve route").*

6. Schuin naar rechts naar vogelpaal en vanaf hier het weiland oversteken naar volgende vogelpaal.
7. LA en oeverpad (langs Ruiten Aa) volgen.
8. Gaat over in smal pad door grasland.
9. Einde pad (bij sloot aan rechterhand) RD en oeverpad weer volgen.
10. Einde oeverpad door klaphek. Weg en fietspad oversteken.



11. Door klaphek RD langs Ruiten Aa.
12. De Ruiten Aa 800 m volgen tot brug.
13. Bij brug RA op asfaltweg (Wischluiweg).
14. Na ca. 100 m LA, grasweg tussen bomen.
15. Zandweg oversteken en pad vervolgen.
16. Vóór brug over Ruiten Aa RA, langs bosrand. Pad komt uit op N976, hier LA over naastliggend fietspad.
17. Na ruim een 1 km, vóór huisnummer 15, LA, graspad langs water (Ruiten Aa).
18. Na ca. 50 m. RA. (Rechts van het water lopen).
19. Pad komt uit op asfaltweg (Roelagerweg). Hier LA.
20. Na 1 km op splitsing RA, Roelagerweg. (LA bevindt zich Camping Roelage, [www.roelage.nl](http://www.roelage.nl), sponsor van het Westerwoldepad).
21. Op kruising bij brug RD, Ruiten Aa-Kanaal West V. Volg deze weg 1,5 km tot aan de Ter Apelersluis (ca. 200 m voor sluis bankje aan linkerkant).
22. LA de sluis over en RD
23. Ca. 50 meter na sluis, ter hoogte van Lourdesgrot aan linkerhand, RA langs afsluitboom en bordje "opengesteld" graspad op. (Links een sloot en rechts een bosperceel).
24. Pad volgen (paden naar rechts negeren); maakt verderop bocht naar rechts. Einde pad, op T-splitsing LA.
25. Na 20 meter op splitsing rechts aanhouden; stijgend pad (langs bordje "opengesteld"). Pad gedurende 1 km volgen. (Na bocht naar rechts loopt u langs de grens met Duitsland).
26. 1<sup>e</sup> pad rechts; heuvel op. Gelijk op splitsing rechts aanhouden. Zijpaden negeren.
27. Einde pad (na ca. 800 meter) door klaphekje en LA (Steenweg).
28. Einde Steenweg, LA asfaltweg op en gelijk, rechts van de weg, met een kabelbaantje het Ruiten-Aa-Kanaal over (bankjes aan weerszijden bij het kabelbaantje).
29. LA over zandweg.
30. Na ca. 300 m. RA breed bospad op
31. Op Y-splitsing links aanhouden.
32. Op volgende Y-splitsing over/langs afsluitboom RD.
33. Op volgende Y-splitsing RD.
34. Op kruising RD en fietspad oversteken; RD; zandpad blijven volgen tot houten bruggetje.
35. Over bruggetje RD en gelijk op splitsing rechts aanhouden.
36. Einde pad op 3-sprong RA.
37. Volgende 3-sprong links aanhouden (sloot dan aan rechterhand).
38. Einde pad, asfaltweg oversteken en naar parkeerplaats hotel Boschhuis, Boslaan 6.

### Etappe 6: Ter Apel – Sellingerbeetse (10,2 km)

Start: Hotel-Restaurant Boschhuis, Boslaan 6, Ter Apel  
Parkeren: op de parkeerplaats van hotel Boschhuis.  
Horeca: Forellenvisserij De Slegge.

1. Met de rug naar de ingang van 't Boschhuis: RA en gelijk weer RA, klinkerweg.
2. Op splitsing rechts aanhouden; wordt onverhard pad.
3. Op asfaltweg LA en na brug LA pad met afsluitboom.
4. Na picknickbank, waar zandpad naar links gaat, RD en voor het water LA oeverpad volgen.
5. Op kruising RD, oeverpad blijven volgen.
6. Op splitsing RA en brug over, daarna gelijk LA. Pad naar rechts negeren.
7. Op fietspad LA, brug over, en gelijk RA, oeverpad langs Ruiten Aa.
8. Op T-splitsing (bij einde bosrand) LA, zijpaden negeren.
9. RA over dam met afsluitboom, breed zandpad.
10. Einde pad RA.



11. Na afsluitboom, 2<sup>e</sup> paadje LA (bosrand aan rechterhand).
12. Ca. 200 m. na bankje op Y-splitsing LA.
13. Volgende Y-splitsing links aanhouden.
14. Volgende Y-splitsing RD.
15. Op schuine kruising (met links een paaltje met blauwe kop) schuin LA, graspad.
16. Op splitsing RD (sloot aan linkerhand).
17. Einde pad, LA fietspad op (Tempelbosweg).
18. Einde Tempelbosweg, bij FKP 17, RA fietspad (langs Sellingerstraat) op. (Links staat een bankje).
19. Na ca. 50 meter en bushalte, weg naar links oversteken en zandpad in. (Langs stroomhuisje en afsluitboom). Pad met enige bochten volgen.
20. Na afsluitboom, RA over dam, afsluitboom passeren en bospad in.
21. Einde bospad LA.
22. Voor sloot RA; pad volgen met bocht naar links. Komt uit op asfaltweg, Sleggenkampenweg. (Horeca: Forellenvisserij De Slegge - <https://www.deslegge.nl/>)
23. Einde Sleggenkampweg, LA fietspad op.
24. Na ca. 600 m bij P 65252/002 en FKP 29, weg naar rechts oversteken en halfverhard fietspad in.
25. Einde pad (met rechts een bankje) bij P 65253/01 LA asfaltweg op (Achterbeetseweg).
26. Bij P 625255/01 en FKP 31 RA fietspad op.
27. Bij P 24640/001 RA asfaltweg op richting Sellingen (Tussenbeetseweg). Zijweg naar rechts negeren.
28. Einde weg op T-splitsing, LA (Voorbeetseweg) en gelijk weer RA, Beetserweg. Ca. 600 meter langs de weg lopen tot FKP 32.
29. Ca. 50 meter na FKP 32, LA klinkerweg.

### **Etappe 7: Sellingerbeetse – Kopstukken (7,3 km)**

Start: Parkeerplaats dagrecreatie Sellingerbeetse.

Parkeren: parkeerplaats aan de Beetserweg; tegenover huisnummer 75.

Horeca: geen horeca onderweg.

1. 1<sup>e</sup> pad LA, bospad (houten afsluitboom passeren)
2. Voor water links aanhouden en vervolgens het water steeds aan de rechterhand houden.
3. Bij bankje RD.
4. Op T-splitsing LA smal pad in (waar rechts een paaltje met aanduiding MTB 🚲 staat).
5. Op T-splitsing, bij ijzeren paal, RA.
6. Waar pad van links komt, hierop overstappen en RD (breed zandpad).
7. Op T-splitsing LA.
8. Einde pad op splitsing RA, betonnen fietspad op.
9. Einde fietspad LA, Beetserwijk
10. Na 900 m Voorbeetseweg oversteken en Beetserwijk vervolgen.
11. Bij rood-wit schrikhek schouwpad aan rechterkant van de sloot nemen.
12. Voor stuw schouwpad naar rechts blijven volgen.
13. Na 900 m maakt het schouwpad een bocht naar links.
14. Pad komt ca 400 m na bocht uit op betonplaten; hier RA, schouwpad aan rechterkant van de sloot volgen.
15. Pad komt uit op asfaltweg met fietspad; LA fietspad op.
16. Op kruising na benzinepomp de weg naar rechts oversteken: zandweg op (aan rechterkant van het Mussel-Aa-kanaal).
17. Na ca. 500 m, waar zandweg bocht naar rechts maakt, RD langs het kanaal blijven lopen (graspad).
18. Pad komt na ca. 1,5 km uit op asfaltweg; RD.





19. Na 50 m asfaltweg met bocht naar links blijven volgen. (Links staat picknickbank en Y-70871.

### Etappe 8: Kopstukken – Hoogholtje (7,3 km)

Start: Kopstukken 50, Mussel (ANWB-wegwijzer Y-70871)

Parkeren: in de berm.

Horeca: geen horeca onderweg.

1. Op splitsing bij Y-70871 rechts aanhouden richting Onstwedde.
2. Eerste weg links, Veldwachterslaan
3. Na ca. 700 m, 1<sup>e</sup> weg RA, Zaadstukken, sintelweg.
4. Pad komt na ca. 1,5 km uit op asfaltweg, hier RA.
5. Gelijk na brug over de Mussel Aa, LA over rechteroeverpad.
6. Pad komt na ca. 1,5 km uit op asfalt, hier LA.
7. Na ruim 1 km, RA, betonpad op.
8. Over bruggetje, betonpad vervolgen. (Na bruggetje links achter bosje is een picknickbank).
9. Betonpad komt uit op asfaltweg; hier RA.
10. Na huisnummer 23 LA, betonpad op. Betonpad, met bocht naar links, blijven volgen; het Mussel-Aa-Kanaal aan rechterhand.
11. RA over houten bruggetje ("hoogholtje") en LA, breed zandpad op.

### Etappe 9: Hoogholtje – Höfte (8,5 km)

Start: Bruggetje over het Mussel-Aa-Kanaal. Het bruggetje is per auto/fiets te bereiken via de Weikenweg, een betonpad vanaf de Vennenweg Onstwedde. Komend vanuit Smeerling na ca. 1,75 km RA, komend vanuit Harpel na ca. 1,5 km LA.

Parkeren: in de berm langs het kanaal

Horeca: geen horeca langs de route; eventueel wel in Onstwedde.

1. Vanaf het bruggetje de zandweg rechts van het kanaal volgen in noordelijke richting.
2. Zandweg komt na 1,8 km uit op verkeersweg; fietspad en weg oversteken en zandweg RD vervolgen.
3. Bij kruising met asfaltweg (met rechts een bankje) LA, brug over.  
(Op kruising ca. 200 m. naar rechts bevindt zich B&B De Klapproos, sponsor van het Westerwoldepad: <https://boerderijdeklapproos.nl/>)
4. Gelijk na de brug RA, pad links van het Mussel-Aa-kanaal volgen. Na 700 meter pad met bocht naar links blijven volgen. (Brug naar rechts negeren).
5. Eerste pad (tegenover een grote boerderij aan de overkant van het water) LA (Oosterholtsweg)
6. Einde Oosterholtsweg, verkeersweg oversteken en RA fietspad op richting Onstwedde.
7. Na ca. 400 m. Barkhoornweg oversteken, RD.
8. Na brug gelijk LA, over de parkeerplaats en graspaadje op.
9. Graspaadje komt uit op asfaltweg, RD.
10. Ca. 20 meter na stuwte RA en gelijk LA schelpenpaadje op, Jan Bessembinderspad.
11. Bij bankje over bruggetje RD lopen (links zie je de Nicolaaskerk met juffertoren)
12. Einde pad, op T-splitsing, RA
13. Einde pad LA (Ganskampen)
14. Bij nummer 18C straat oversteken en het park Kampvennen inlopen
15. Over de brug en 20 m na de brug RA graspad op.
16. Na vlonderpad RA; doorlopen tot asfaltweg en deze oversteken.
17. Gelijk voor houten hek LA graspad op. Sloot aan linkerhand.
18. 1<sup>e</sup> pad LA en op splitsing RA.



19. Pad komt uit op onverharde weg (Molenpaal), hier RA.
20. Over de brug (Mussel Aa) (rechts is een picknickbank) en zandweg/fietspad volgen tot asfaltweg.
21. Voor asfaltweg LA; zandpad op.
22. Dit pad blijven volgen tot houten bruggetje; zijpaden negeren.
23. Na houten bruggetje RA graspad op.
24. Pad komt uit bij houten uitkijktoren.
25. Voor uitkijktoren LA. Pad komt uit op betonnen fietspad.

### **Etappe 10: Uitkijktoren Höfte – Villapark Weddermeer (6,9 km)**

Start: Uitkijktoren Höfte. De uitkijktoren in buurtschap Höfte is per fiets of auto te bereiken via een onverhard pad/fietspad langs de huisnummers 12 en 13 aan de Wessinghuizerweg, Onstwedde.  
Parkeren: Evt. langs het onverharde pad in de berm.  
Horeca: Geen horeca langs de route; eventueel wel in Wedde.  
Mogelijk knelpunt (met hond): route gaat over een (smal) rooster boven water bij punt 19.  
Pad langs de Westerwoldse Aa kan in sommige seizoenen drassig zijn.

1. Op betonnen fietspad RA en deze volgen tot picknickbank.
2. Bij picknickbank LA, zandpad oversteken en graspad in.
3. Na ca. 700 m. LA richting bruggetje.
4. Na bruggetje grasland schuin naar links oversteken, over een 2<sup>e</sup> bruggetje en pad langs akkerrand volgen.
5. Pad maakt voor sloot langs de weg een bocht naar rechts. Na ca. 30 m. dam naar links oversteken en RA asfaltweg op.
6. Na ca. 50 meter LA paadje in tussen sloot en bomensingel.
7. Paadje komt uit op asfaltweg; op kruising met handwijzer RD (richting Giezelbaarg) en parkeerplaats oversteken.
8. Bospaadje in bij paaltje met rode kop. Gelijk op splitsing rechts aanhouden. Over bruggetje. Na bruggetje op splitsing links aanhouden en daarna gelijk weer LA, smal bospaadje.
9. Na bankje door klaphekje RD. Na volgend klaphek LA en gelijk RA, graspad.
10. Na ca. 500 meter vóór sloot pad met bocht naar rechts blijven volgen.
11. Na 150 m. op viersprong RD.
12. Ter hoogte van afsluitboom bij bord "Staatsbosbeheer" naar rechts. Na ca. 150 m. een bankje.
13. Einde pad op T-splitsing LA, paaltje met oranje kop (langs de Westerwoldse Aa)
14. Na ca. 450 m. rechts langs gemaal "Poale" lopen. Graspad komt uit op asfalt; RD lopen en na rood-witte afsluitboom RA (Kempkebosweg). (Aan het eind van de weg is links een bankje).
15. Weg komt uit op de Hoofdweg; deze oversteken en RA het fietspad op.
16. Na brug (bankje bij het water) 1<sup>e</sup> weg LA, toegangsweg naar voormalig gemeentehuis. (Aan uw rechterhand is de ingang naar Burcht Wedde).
17. Weg volgen naar "P overig".
18. Op parkeerplaats LA. Parkeerplaats schuin naar rechts oversteken en aan het eind LA graspad in.
19. Smalle paadje langs bord Staatsbosbeheer (Hoorndermeeden) volgen.
20. Pad volgt de loop van de Westerwoldse Aa; dit pad blijven volgen.
21. Na ca. 1 km op splitsing RD. Brug naar links negeren.
22. Einde pad (na ca 800 m) op splitsing LA; halfverhard pad. Zijwegen negeren.
23. Bij tennisbaan RD richting parkeerplaats villapark Weddermeer (Paviljoenweg 2, Wedde).
24. Einde.



Beste wandelaar,  
Heeft u genoten van het Westerwoldepad?  
Stichting Wandelen in Westerwolde heeft naast het Westerwoldepad 40 rondwandelingen in Westerwolde. Onze bijna 80 vrijwilligers zijn druk met het onderhouden en beloopbaar houden van het Westerwoldepad en deze wandelingen. Om dit voort te kunnen zetten, kunnen wij uw financiële bijdrage goed gebruiken.

Via de hieronder geplaatste QR-code komt u op een betaalverzoek waarvan u het bedrag zelf kunt aanpassen. Namens uw medewandelaars hartelijk dank



## Sponsors van Westerwoldepad



Hoofdweg 35, Wedde, tel. 0597-522295  
[www.eetcafe-deleeuw.nl](http://www.eetcafe-deleeuw.nl), [eetcafedeleeuw@gmail.com](mailto:eetcafedeleeuw@gmail.com)



Molenweg 7, Ter Apel  
Tel. 0599-581326



Ter Apelerstraat 20 Sellinger  
Tel. 0599-722019  
[info@restaurantdeboshoeve.nl](mailto:info@restaurantdeboshoeve.nl)  
[www.restaurantdeboshoeve.nl](http://www.restaurantdeboshoeve.nl)



Massage Therapie Vlagtwedde  
Boerhoorn 7  
9541 JA Vlagtwedde  
Tel. 06-21204729  
[info@erikwilts.nl](mailto:info@erikwilts.nl)  
[www.erikwilts.nl](http://www.erikwilts.nl)

Massage Therapie Vlagtwedde  
Boerhoorn 7  
9541 JA Vlagtwedde  
Tel. 06-21204729  
[info@erikwilts.nl](mailto:info@erikwilts.nl)  
[www.erikwilts.nl](http://www.erikwilts.nl)



Sluisweg 19, Onstwedde  
tel. 06-15 35 04 66  
[www.boerderijdeklaproos.nl](http://www.boerderijdeklaproos.nl)  
[info@boerderijdeklaproos.nl](mailto:info@boerderijdeklaproos.nl)



Ruiten A Kanaal West V 21  
Ter Apel, tel. +31.6.22821829  
<https://www.roelage.nl/nl>



Heerlijk Westerwolds Land  
Rineke Dijkstra V.O.V.  
Borgerschapenweg 8, Sellinger  
[www.rineke.dijkstra.nl](http://www.rineke.dijkstra.nl)

Heeft u **op- of aanmerkingen** over het traject, onjuistheden in de beschrijving aangetroffen of markering gemist? Meld het ons via het contactformulier op de website of per e-mail: [westerwoldepad@gmail.com](mailto:westerwoldepad@gmail.com)



#### **Etappe 10: Villapark Weddermeer – Uitkijktoren Höfte (6,9 km)**

Start: Parkeerplaats Paviljoen Weddermeer, Paviljoenweg 2, Wedde

Parkeren: op bovengenoemde parkeerplaats

Horeca: geen horeca langs de route; eventueel wel in Wedde.

Mogelijk knelpunt (met hond): route gaat over een (smal) rooster boven water bij punt 5.

Pad langs de Westerwoldse Aa kan in sommige seizoenen drassig zijn.

1. Op de parkeerplaats met gezicht richting tennisbaan, RA richting water (= de Westerwoldse Aa).
2. Einde parkeerplaats LA, zandpad op. (Tennisbaan aan de linkerhand).
3. Pad blijven volgen, zijpaden negeren.
4. Na ca. 600 m op een heuveltje (met links een recreatieplas en ca. 100 m verder een bankje) RA een smal bospaadje in naar de Westerwoldse Aa.
5. Pad langs de Westerwoldse Aa volgen. Na 800 meter brug naar rechts negeren.
6. Ca. 50 meter na brug op Y-splitsing RD; pad langs Westerwoldse Aa blijven volgen.
7. Na ca. 1 km voor gebouw (= voormalig gemeentehuis in Wedde) LA over het gras.
8. Parkeerplaats schuin naar rechts oversteken en aan het eind van het gebouw RA.
9. Einde klinkerweg rechtsaf over voetpad (Hoofdweg). (Aan de overzijde is de ingang naar Burcht Wedde).
10. Na de brug over de Westerwoldse Aa de eerste weg links, Kempkebosweg. (Een bankje rechts voor de brug bij het water en een bankje rechts begin van de Kempkebosweg).
11. Na ca. 125 m. LA, rood-witte afsluitboom passeren, naar gemaal "Poale".
12. Links langs het gemaal lopen, graspad langs de Westerwoldse Aa.
13. Na ca. 450 m. op splitsing vóór paaltje met rode kop pad RA.
14. Vanaf hier paaltjes met rood/oranje kop volgen (na ca. 250 meter een bankje).
15. Pad komt uit voor afsluitboom bij asfaltweg, voor de afsluitboom LA af, water aan rechterhand houden.
16. Op 4-sprong RD en na ca. 100 m. pad met bocht naar links blijven volgen (bomen/struiken aan de rechterhand).
17. Pad tot einde blijven volgen (is ca. 500 m.); steeds RD
18. Einde pad LA en gelijk RA, door klaphekje.
19. Na volgend klaphek (links een bankje) 1<sup>e</sup> paadje rechts over bruggetje (paaltje met oranje kop).
20. Na enkele meters LA naar parkeerplaats. Parkeerplaats en weg oversteken. (Richting "Westeresch" volgens handwijzer).
21. Na oversteken weg gelijk LA, graspad in. Paaltje met paarse kop.
22. Pad komt na 500 m. uit op asfaltweg; hier RA. Na ca. 50 m LA over dam en gelijk RA pad (met bocht naar links) langs akkerrand volgen. Aan het eind over bruggetje en schuin naar links over een 2<sup>e</sup> bruggetje.
23. Na bruggetje op T-splitsing RA, breed graspad.
24. Na ca. 600 m. (voor picknickbank) RA, zandpad.
25. Na ca. 20 m. doorgaan op fietspad (betonpad)
26. Waar betonpad RA gaat, LA, grasweg op richting uitkijktoren.

#### **Etappe 9: Uitkijktoren Höfte - Hoogholtje (8,5 km)**

Start: Uitkijktoren Höfte.

De uitkijktoren in buurtschap Höfte is per fiets of auto te bereiken via een onverhard pad/fietspad langs de huisnummers 12 en 13 aan de Wessinghuizerweg, Onstwedde.

Parkeren: Evt. langs het onverharde pad in de berm.

Horeca: Geen horeca langs de route; eventueel wel in Onstwedde.

# Westerwoldepad

## Wedde-Ter Apel-Wedde (98 km)

### Omgekeerde richting



1. Bij uitkijktoren (aan linkerhand) RA, graspad
2. Na ca. 500 m. LA over bruggetje.
3. Pad volgen tot het einde; zijpaden negeren.
4. Aan het eind van het pad, zandweg oversteken en op naastliggende fietspad RA, Molenpaal.
5. RD over brug (over de Mussel Aa) (links voor de brug een picknickbank).
6. Na woning (huisnummer 3) LA, graspad op (bordje SBB "Westerwolde").
7. Na ca 450 m LA graspad.
8. 1e pad RA, sloot aan de rechterhand. Zijpaden naar links negeren.
9. Pad komt uit op asfaltweg; deze oversteken en RD klinkerpad.
10. Op splitsing RD; gaat over in graspad.
11. 1<sup>e</sup> pad LA over bruggetje.
12. Pad komt uit op fietspad; hier LA richting brug en via brug fietspad vervolgen.
13. Einde fietspad, weg schuin naar links oversteken en 1<sup>e</sup> weg RA, Ganskampen.
14. Voor huisnummer 2, RA, smal asfaltpaadje in. Gaat na bruggetje over in schelpenpad.
15. 1<sup>e</sup> pad links, Wethouder Jan Bessembinderspad.
16. Na bruggetje met links een bankje, RD, pad vervolgen.
17. Pad komt uit op verharde weg, LA.
18. Waar weg naar links buigt, RD, graspaadje langs het water volgen.
19. Over parkeerplaats en vervolgens RA over het fietspad en brug over.
20. Na de brug de Barkhoornweg oversteken en fietspad (RD) blijven volgen.
21. Na ca. 400 meter bij huisnummer 6 de weg oversteken en Oosterholtsweg in.
22. Op T-splitsing voor het kanaal, RA.
23. Op splitsing bij brug rechts aanhouden.
24. Na ca. 700 m. op kruising met asfaltweg LA de brug over. (Voor B&B De Klaproos, sponsor van het Westerwoldepad, loopt u na de brug ca. 200 m door: <https://boerderijdeklaproos.nl/>)
25. Gelijk na de brug RA (links een bankje).
26. Weg en fietspad oversteken en zandweg langs het Mussel-Aa-Kanaal 1,8 km volgen tot bruggetje (= hoogholtje).

### Etappe 8: Hoogholtje – Kopstukken (7,3 km)

Start: Bruggetje over Mussel-Aa-Kanaal.

Het bruggetje is per auto/fiets te bereiken via de Weikenweg, een betonpad vanaf de Vennenweg Onstwedde. Komend vanuit Smeerling na ca. 1,75 km RA, komend vanuit Harpel na ca. 1,5 km LA.

Parkeren: in de berm langs het kanaal.

Horeca: geen horeca onderweg.

1. RA over houten bruggetje en LA, fietspad op. (Rechts een bankje).
2. Na 350 m fietspad met bocht naar rechts volgen.
3. Fietspad komt uit op asfaltweg; hier RA.
4. Na ca. 450 m LA, fietspad op. (Na 200 meter picknickbank).
5. Over bruggetje en fietspad blijven volgen.
6. Fietspad komt uit op asfaltweg; hier LA.
7. Waar asfaltweg eindigt (na ruim 1 km), graspad op en schouwpad links van het water (Mussel Aa) volgen gedurende ca. 1,5 km.
8. Pad komt uit op asfaltweg; hier RA.
9. 1<sup>e</sup> weg LA, Zaadstukken (grintweg). Deze weg ca. 1,5 km volgen.
10. Einde Zaadstukken LA, asfaltweg op.
11. Einde weg (na ca. 700 m.) op splitsing RA.
12. Op volgende splitsing bij ANWB-wegwijzer 70871 links aanhouden; rechts is een picknickbank.



#### Etappe 7: Kopstukken – Sellingerbeetse (7,3 km)

Start: Kopstukken 50, Mussel, bij ANWB-wegwijzer 70871.

Parkeren: in de berm.

Horeca: geen horeca onderweg.

1. Na picknickbank op splitsing RA.
2. Waar de weg een bocht naar links maakt, RD graspad op (Mussel-Aa-Kanaal aan rechterhand). Pad gedurende 2 km blijven volgen.
3. Pad komt uit op asfaltweg; deze oversteken en LA fietspad op.
4. Na ca. 300 meter RA, maaipad langs sloot (water aan rechterhand houden).
5. Pad komt na 700 meter uit op betonblokken; hier LA, schouwpad links van het water nemen.
6. Na 400 meter op splitsing rechts aanhouden; maaipad langs het water vervolgen.
7. Na plm. 950 meter bij stuwte pad met bocht naar links vervolgen.
8. Pad komt met bocht naar rechts uit op zandweg met naastliggend fietspad; hier LA.
9. Asfaltweg, Voorbeetseweg, oversteken en RD, Beetserwijk.
10. Na ca. 900 meter na bankje (tegenover paddenstoel 25239) RA, betonnen fietspad op, Oranje Zandoogje.
11. 1<sup>e</sup> pad LA en op T-splitsing RA.
12. Na ca. 500 m, waar het pad een bocht naar rechts maakt, RD op smaller paadje dat van links komt (markering MTB-route 🚲).
13. Op splitsing (bij grote ijzeren paal) LA, slingerend paadje.
14. Op splitsing met MTB-aanduiding 🚲 RA.
15. Op splitsing met links een bankje RD.
16. Op splitsing links aanhouden (steeds het water aan linkerkant houden); doorlopen tot afsluitboom.

#### Etappe 6: Sellingerbeetse – Ter Apel (10,2 km)

Start: Parkeerplaats dagcreatie Sellingerbeetse

Parkeren: op bovengenoemde parkeerplaats aan de Beetserweg; tegenover huisnummer 75.

Horeca: Forellenvisserij De Slegge .

1. Na afsluitboom RA klinkerweg op (links gaat naar de parkeerplaats). Klinkerweg komt na ca. 50 m. uit op asfaltweg.
2. Asfaltweg oversteken en op naastliggend fietspad RA.
3. Bij FKP 32 RD richting Ter Apel.
4. Weg gedurende ca. 600 m. volgen.
5. Op splitsing met Voorbeetseweg LA en gelijk weer RA, Tussenbeetseweg. Zijweg naar links negeren.
6. Voor huisnummer 15, LA het fietspad op, Musselpad.
7. Bij paddenstoel 625255/01 en FKP 31 LA, Achterbeetseweg.
8. Bij paddenstoel 62553/01 RA fietspad op; links een bankje.
9. Fietspad komt uit op asfaltweg; deze oversteken en op naastliggend fietspad (bij paddenstoel 65252/002 en FKP 29) LA.
10. Na 600 m. RA, Sleggenkampenweg.
11. Na huisnummer 6, waar asfaltweg bocht naar links maakt, RD, halfverharde weg.
12. Bij dikke boom pad met bocht naar rechts vervolgen.
13. Na ca. 50 m pad met bocht naar links vervolgen en langs bosrand lopen.
14. Eerste pad (met afsluitboom) RA.
15. Einde pad, dam over en LA.



16. Op splitsing rechts aanhouden langs afsluitboom en bord SBB "Westerwolde".
17. Pad gaat aan het eind over in zandweg en komt uit op een asfaltweg.
18. De weg oversteken en op het naastliggende fietspad RA.
19. Na ca. 50 m. LA fietspad op, Tempelbosweg. (Rechts bij begin fietspad een bankje).
20. Na ca. 400 m. waar het fietspad een S-bocht maakt, RA graspad op; water aan rechterhand.
21. Waar sloot naar rechts gaat, RD blijven lopen.
22. Op schuine kruising RA, paaltje met blauwe kop/markering blauwe route SBB. Pad naar rechts negeren.
23. Op Y-splitsing links aanhouden.
24. Op 2<sup>e</sup> Y-splitsing rechts aanhouden.
25. Op 3<sup>e</sup> Y-splitsing RA. (Na 200 m. rechts een bankje)
26. Einde pad RA; sintelpad. Pad naar rechts negeren.
27. Na afsluitboom 1<sup>e</sup> pad LA (over dam). Zijpaden naar rechts negeren.
28. Na volgende afsluitboom op splitsing LA. Zijpaden negeren.
29. Op splitsing voor water (= Ruiten Aa) RA.
30. Einde oeverpad op fietspad LA, bruggetje over, en 1<sup>e</sup> paadje RA, ruitepad.
31. Pad blijven volgen tot brug; RA brug over.
32. Direct na brug 1<sup>e</sup> paadje LA; langs het water lopen.
33. Op kruising met bankje RD; pad langs het water blijven volgen.
34. Na ca. 50 meter na bankje op splitsing RA en direct weer LA, langs picknickbank.
35. Einde pad (bij afsluitboom), op verharde weg RA.
36. In de bocht van de weg, RA, en na huisnummer 7 RD langs afsluitboom met bordje "eigen weg".
37. Onverhard pad gaat over in klinkerpad. Dit pad leidt naar het klooster en hotel Boschhuis.

### Etappe 5: Ter Apel – Laude (13,3 km)

Start: Parkeerplaats Hotel-Restaurant Boschhuis, Boslaan 6, Ter Apel

Parkeren: op de parkeerplaats van Hotel Boschhuis.

Horeca: bij het start- en eindpunt; geen horeca onderweg.

Bijzonderheden: gebied Ter Walslage is **niet toegankelijk met hond** en een gedeelte van het jaar afgesloten vanwege aanwezig vee. Er is een alternatief gemarkeerd traject.

Mogelijke knelpunten: De oversteek over het Ruiten-Aa-Kanaal (punt 9) gaat d.m.v. een 2-persoons hand-aangedreven kabelbaantje.

2 overstapjes achter Restaurant De Boshoeve.

1. Door/langs houten hek achter op de parkeerplaats, weg oversteken en tegenoverliggend bospad op (bord SBB Westerwolde).
2. Op splitsing bij sloot RA.
3. Eerste pad LA.
4. Op splitsing RD over bruggetje en na bruggetje RD.
5. Fietspad oversteken en RD pad vervolgen.
6. Op splitsing RD en na afsluitboom op volgende splitsing ook RD.
7. Pad met bocht naar rechts volgen.
8. Einde pad voor kanaal LA
9. Na ca. 300 met kabelbaantje het kanaal over (Ruiten-Aa-Kanaal). (Bankjes aan beide zijden van het kanaal).
10. Na kabelbaan LA (asfaltweg) en gelijk RA, Steenweg. Gelijk weer RA door klaphekje (bordje "opengesteld").
11. Pad gedurende ca. 800 meter volgen. Op splitsing LA en gelijk op 2<sup>e</sup> splitsing weer LA.
12. Dit pad gedurende 1 km volgen. (U loopt nu langs de grens met Duitsland).

# Westerwoldepad

## Wedde-Ter Apel-Wedde (98 km)

### Omgekeerde richting



13. Ca. 20 meter na afdaling en einde pad RA, graspad.
14. Voor sloot LA. Pad langs sloot blijven volgen; komt uit op asfaltweg ter hoogte van Lourdesgrot. Hier LA.
15. Over de Ter Apelersluis en dan gelijk RA, Ruiten Aa-Kanaal West V, klinkerweg. (Ca. 200 m na sluis rechts een bankje). Klinkerweg gaat over in onverharde weg. Deze ca. 1,5 km volgen tot aan de brug.
16. Op kruispunt bij brug RD, Roelagerweg en gelijk op splitsing links aanhouden, Roelagerweg. (RD bevindt zich Camping Roelage, [www.roelage.nl](http://www.roelage.nl), sponsor van het Westerwoldepad).
17. De Roelagerweg gedurende 1 km volgen tot brug over de Ruiten Aa.
18. Na de brug en bij bord "Ter Haar" RA, schouwpad aan de linkerkant van de Ruiten Aa nemen.
19. Bij dam LA en richting verkeersweg met fietspad. RA het fietspad op. Fietspad ca. 1 km volgen en na sluisje RA, langs bosrand.
20. Bij brug over de Ruiten Aa, gelijk LA, paadje tussen bomen.
21. Zandweg schuin naar rechts oversteken en pad tussen bomen vervolgen.
22. Pad komt uit op asfaltweg, hier RA.
23. Ca. 20 m. voor brug LA, pad langs akker volgen; Ruiten Aa aan de rechterhand.
24. Na ca. 800 meter door klaphek.
25. Verkeersweg met fietspad oversteken en door klaphek van gebied Ter Walslage.

**Alternatieve route indien het gebied Ter Walslage afgesloten is (vanwege aanwezig vee) of wanneer u met hond loopt:**

*Punt 26-31 negeren. In plaats daarvan:*

*Weg terug oversteken naar fietspad; hier RA.*

*Na ca. 50 meter weg oversteken en RA, Veersterweg. Einde Veersterweg RA, Borgerweg.*

*Op kruising RA, Poststruikenweg. Verder met punt 32.*

26. RD lopen (ca. 50 m.) tot aan bomen en vervolgens het water (= Ruiten Aa) aan rechterhand houden.
27. Waar de Ruiten Aa naar rechts buigt, RD lopen naar groot (klap)hek.
28. Door klaphek en water aan rechterhand houden.
29. Opnieuw door klaphek.
30. Waar het water weer een bocht naar rechts, bij vogelpaal weiland schuin naar links oversteken richting brug.
31. Door klaphek; komt uit op asfaltweg (Poststruikenweg)
32. Na de brug LA, over overstapje en RD door grasland lopen (Ruiten Aa aan linkerhand).
33. Bij koeiendrinkplaats RA, grasland oversteken en via overstapje naar de tuin aan de achterzijde van restaurant De Boshoeve.
34. Pad langs de heg door de tuin volgen naar de parkeerplaats van restaurant De Boshoeve. ([www.restaurantdeboshoeve.nl](http://www.restaurantdeboshoeve.nl))

### Etappe 4: Laude - Borgerveld (9,7 km)

Start: Restaurant de Boshoeve, Ter Apelerstraat 20, Sellingen

Parkeren: parkeerplaats van restaurant de Boshoeve.

Horeca: Restaurant de Boshoeve en Rustpunt Heerlijk Westerwolds Land (in de zomermaanden).

Bijzonderheden: natuurgebied Slangenburg en Ter Borg zijn **niet toegankelijk met hond**. Er zijn alternatief gemarkeerde trajecten.

1. De Sellingerstraat oversteken en LA fietspad op.
2. Eerste weg RA, Oosterkamperweg. Weg naar rechts negeren. Asfaltweg gaat over in klinkerweg en verderop in zandweg.



# Westerwoldepad

## Wedde-Ter Apel-Wedde (98 km)

### Omgekeerde richting



3. Op splitsing naar rechts, Slangenborgerweg.
4. Op volgende splitsing links aanhouden.
5. Einde pad, voor kanaal, RA; zandweg met naastliggend fietspad (Ruiten Aa Kanaal West IV).
6. Doorlopen tot aan de brug, LA brug over, en gelijk LA, Ruiten Aa Kanaal Oost IV.
7. Eerste pad (bij doorgang met afsluitboom) RA; toegang tot natuurbegraafplaats Laude.
8. Op 4-sprong RD en einde pad op splitsing RA.
9. Op volgende 4-sprong RD en einde pad op splitsing RA.
10. Eerste pad LA; pad naar links en rechts negeren en op viersprong RD.
11. Eerste pad LA en einde pad met bankje aan rechterkant RA.
12. Op 4-sprong RD.
13. Over bruggetje en RD.
14. Op splitsing links aanhouden. Op volgende splitsing LA.
15. Einde pad op splitsing RA.
16. Op 4-sprong LA en op de volgende 4-sprong LA.
17. Einde pad op splitsing LA. Over de brug RD pad vervolgen.
18. Op 4-sprong LA, water aan rechterhand.
19. Einde pad via hek met afsluitboom de natuurbegraafplaats verlaten; op asfaltweg LA.
20. RD over de Zuidveldsluis en na de brug gelijk LA, Ruiten Aa Kanaal West IV.  
*(Voor horeca gedurende de zomermaanden: na de brug RD en gelijk rechts tegenover Borgerschappenweg 8 Rustpunt Heerlijk Westerwolds Land van Rineke Dijkina, sponsor van het Westerwoldepad, [www.rinekedijkinga.nl](http://www.rinekedijkinga.nl), <https://rinekedijkinga.nl/blog/rustpunt-op-heerlijk-westerwolds-land.html>)).*

**Indien met hond** bij punt 20 de **alternatieve route** nemen (natuurgebied Slangenborg is niet toegankelijk voor honden):

- punten 21 t/m 28 negeren.
- In plaats daarvan na de Zuidveldsluis RD lopen over de Borgerschappenweg en aan het eind van de weg verder gaan met punt 29.

21. Eerste pad RA langs picknickbank met infopaneel en bord SBB "Westerwolde".
22. Over sluisje, door klaphekje en LA
23. Pad volgen tussen water (rechts) en rietkraag (links)
24. Pad om rietkraag met bocht naar links blijven volgen.
25. Bij houten paaltje, smal (schapen)paadje naar rechts volgen.
26. Op kruising van smalle paden, waar links een paadje naar een groene schakelkast gaat, RD.
27. Via overstapje over afrastering, LA en dan naar rechts: pad tussen bomen door volgen. Steeds RD lopen. Pad gaat over in breder graspad.
28. Aan het eind opnieuw via overstapje over afrastering en doorlopen richting asfaltweg, door klaphekje en op asfaltweg LA, Borgerschappenweg.
29. Op T-splitsing RA, klinkerweg, Borgerschappenweg.
30. Na ca. 200 m. bij paaltje met rode kop/markering RA graspad op.
31. Op splitsing bij paaltje met rode kop LA
32. Pad komt uit bij verkeersweg met naastliggend fietspad. Op fietspad LA.
33. Na ca. 50 m bij handwijzer weg oversteken naar Ter Borg, Borgerweg. Rechts een picknickbank.
34. Borgerweg volgen tot de brug.

**Indien met hond** bij punt 35 de **alternatieve route** nemen (natuurgebied Ter Borg is niet toegankelijk voor honden):  
u gaat aan het eind van de Borgerweg na de brug RA en volgt het oeverpad langs de Ruiten om vervolgens de route weer op te pakken bij punt 12 van etappe 3.



35. Voor de brug (bij WKP 5), LA pad langs het water (Ruiten Aa) volgen; gaat over een brug.
36. Bij volgende bruggetje RA.
37. Einde pad (met afsluitboom) LA betonnen fietspad op.
38. Na veerooster bij afsluitboom, 1<sup>e</sup> pad LA.
39. Pad met bocht naar rechts volgen.
40. Na veerooster voor (droge) sloot RA
41. Einde pad LA fietspad op en gelijk RA naar parkeerplaats met picknickbank

### Etappe 3: Borgerveld – Jipsinghuizen (11,2 km)

Start: Parkeerplaats Ter Borg, Borgerweg, Sellingen; te bereiken via de Poststruikenweg; einde Poststruikenweg RA.

(Vanaf hier kan niet gestart worden met hond; zie onder punt 34 van etappe 4).

Horeca: Hof van Sellingen, Kopje Genieten, Restaurant De Ruiten Aa, Hotel de Waalehof (tegenover eindpunt etappe).

Bijzonderheden: natuurgebied Ter Borg en Breedwisch zijn **niet toegankelijk met hond**. Er zijn alternatief gemarkeerde trajecten.

1. Vanaf de parkeerplaats met picknickbank aan linkerhand richting klaphekje.
2. Door klaphekje en RD pad volgen tot kruising met links een veerooster.
3. Over het veerooster en pad RD vervolgen (langs bord SBB) (dus niet LA).
4. Op splitsing RA.
5. Op kruising RA. Over veerooster en RD. Pad naar links negeren.
6. Bij bankje LA.
7. Op splitsing LA.
8. Breder pad oversteken en RD.
9. Op T-splitsing links aanhouden.
10. Na ca. 250 m RA over overstapje en daarna links aanhouden.
11. Einde pad, voor de Ruiten Aa, LA.
12. Einde pad, RA de Wijvebrug over en gelijk na brug weer RA. Pad langs de Ruiten Aa blijven volgen. Maakt verderop een bocht naar links en komt langs bankje.
13. Einde pad asfaltweg oversteken en op naastliggend fietspad RA. Gelijk LA bospad in (over/langs afsluitboom).
14. Pad (deels via een vlonderbrug) ca. 1 km volgen. Halverwege links een bankje.
15. Einde pad (afsluitboom) LA (Zuid-Esweg). Paden naar rechts negeren. Zuid-Esweg gaat over in Torenstraat.
16. Weg schuin naar links oversteken en paadje langs bomerij volgen (kerk aan rechterhand).
17. Komt uit op klinkerpad; op splitsing links aanhouden. Volgende splitsing RA (links een bankje), Kerkpad.
18. Einde Kerkpad straat oversteken. (Links bevindt zich het Hof van Sellingen, <https://www.hofvansellingen.online/>) en RD parkeerplaats (bij gemeentehuis) over.
19. Einde parkeerplaats RA en over bruggetje.
20. Op asfaltweg LA en na 250 m opnieuw LA (langs bankje).
21. Waar het brede pad naar links gaat, RD, smal paadje langs het water (Ruiten Aa).
22. Op T-splitsing RA (Breewischweg).
23. Einde pad RA, brug over en RD blijven lopen (Dennenweg).
24. Weg oversteken en op de parkeerplaats RA.
25. Einde parkeerplaats RD, bruggetje over.
26. Op T-splitsing LA over terras en voor de Noordmee RA (horeca: Kopje Genieten, <https://www.kopjegenieten.nl/>).
27. Op kruising RA. Afsluitboom passeren, straat oversteken en RD, door klaphekje.
28. Na klaphekje, voor water (Ruiten Aa) LA.



29. Pad komt uit op klinkerweg (rechts is een heuvel met het "Theater van de Natuur").
30. Klinkerweg schuin naar links oversteken en pad vervolgen.
31. Op T-splitsing RA naar bankje. Na bankje 1<sup>e</sup> pad rechts.
32. Na bankje op T-splitsing RD.
33. Einde pad, op klinkerweg LA (Dennenweg).
34. Op kruispunt RA (Zevenmeersveenweg). (Voor horeca op kruispunt LA en na ca. 200 m. links restaurant De Ruiten Aa, <https://www.debronzeneik.nl/de-ruiten-aa/>).
35. Na de brug op T-splitsing links aanhouden, Schapendriftweg, rechts een picknickbank.
36. Op splitsing links aanhouden, Vonderweg. Niet over de weg lopen maar tussen weg en (droge) sloot.
37. Pad maakt bocht naar links en rechts (bankje) en loopt vervolgens langs de Ruiten Aa.
38. Pad komt, na dam en afsluitboom, uit op asfaltweg.
39. LA en gelijk na de brug RA bospaadje in.
40. Einde pad, RA, asfaltweg (Bovendiepsterweg).
41. Bovendiepsterweg gaat bij WKP 15 over in Heidenslegerweg.

**Indien met hond** punten 42 t/m 45 overslaan en bij punt 41 **alternatieve route** nemen:

- Op splitsing bij WKP 15, LA, Vossenweg
- Waar het brede zandpad rechtsaf buigt, RD over/langs afsluitboom
- Eerste pad RA. Op splitsing LA. Einde pad RA.
- Door klaphekje en RD; door 2<sup>e</sup> klaphek en RD.
- 250 m na bord "einde waterwingebied" RA. Pad volgen met 2x een bocht naar links.
- Na picknickbank RA fietspad op. Na ca. 1250 m bij 2<sup>e</sup> klaphekje RA.
- Einde pad LA en verder met punt 46.

De alternatieve route is gemarkeerd (stickers met opdruk: "alternatieve route")

42. Weg gaat na veerooster over en onverharde weg met naastliggend fietspad (**vanaf hier geen toegang met honden**). (Na ca. 250 m is links een bankje).
43. Ca. 150 na bankje LA bospad.
44. Op kruising RA. Pad volgen met bocht naar rechts, links en weer naar rechts (langs ven met bankje).
45. Op T-splitsing RD. Einde pad LA, onverharde weg met fietspad. (50 m na veerooster rechts een picknickbank (van de familie De Boer; daar mag gebruik van worden gemaakt) en vervolgens over een bruggetje het pad vervolgen.
46. Na ca. 250 m gaan fietspad en halfverharde weg over in asfaltweg en komt u in Jipsinghuizen.
47. Einde bij picknickbanken aan de Heidenslegerweg .

## Etappe 2: Jipsinghuizen- Smeerling (12 km)

Start: Heidenslegerweg Jipsinghuizen

Parkeren: bij picknickbanken aan de Heidenslegerweg, tegenover huisnummer 1A.

Horeca: Hotel de Waalehof (tegenover startpunt), Toeristisch Rustpunt MoeNieks, Gasterij Natuurlijk Smeerling.

Mogelijke knelpunten (met hond): diverse op-/overstapjes op de route.

1. Staand met de rug naar de picknickbanken RA. Bij einde Heidenslegerweg de Weenderstraat oversteken naar gekleurde potloden en RA fietspad op.
2. Voor de brug LA, paadje langs de Ruiten Aa volgen (langs achterkant hotel De Waalehof).
3. Volg het pad (deels door bosje) tot aan stuwte met groene schakelkast.
4. Na stuwte RA en gelijk LA graspad op. 2x op splitsing links aanhouden



5. Na ca 700 m bij bankje RA, na 50 m bocht naar links, na 50 m bocht naar rechts en na 50 m weer bocht naar links.
6. Na 250 m op splitsing met links een bank RD, grasweg (Oude Heerenweg).
7. Na ca 300 m, bij WKP 29, LA, akkerpad, langs afrastering.
8. Na bocht naar links, RA over overstapje richting bruggetje lopen. Over bruggetje en daarna RA richting bos(je).
9. Op splitsing in bos links aanhouden (RA is een bankje)
10. Pad door bos volgen; maakt voor weiland bocht naar rechts.
11. Pad met meerdere bochten (2x links, 3x rechts) ca. 500 meter blijven volgen tot einde akker (aan rechterhand).
12. Na einde akker op splitsing LA.
13. Het eerste pad RA. Bij WKN 45 door klaphekje en RD.
14. Opstapje over, daarna vlonder over en pad met bocht naar links en rechts blijven volgen.
15. Einde pad, voor bankje, LA door klaphekje en iets schuin naar links door grasland lopen naar klaphekje aan de overzijde.
16. Door klaphekje en RA. (Voor horeca RD: door het hek van MoeNieks (*Toerisch Rustpunt Westerwolde* (<http://www.moenieks.nl/>)).
17. Pad door grasland volgen; prikkeldraad aan rechterhand houden.
18. Bij einde prikkeldraad over overstapje en RD.
19. Na ca. 200 meter grasland naar links oversteken en over overstapje, weg oversteken en RD, langs prikkeldraadafrastering (aan linkerhand) over akkerrand lopen.
20. Na 400 meter RA; graspad tussen 2 akkers.
21. Vóór prikkeldraad LA.
22. Bij houten hek met bocht naar links langs de akkerrand blijven lopen.
23. Op splitsing RA, zandweg.
24. In bocht met bank LA
25. Einde pad op splitsing LA richting verkeersweg.
26. Verkeersweg oversteken en op fietspad LA.
27. Gelijk na huisnummer 91 RA gras-/zandpad op (langs bordje "Dal van de Ruiten Aa).
28. Eind pad RA, asfaltweg op (Rondweg, gaat over in Dikke Eikweg).
29. Einde Dikke Eikweg, LA, Harpelerweg.
30. Na 100 m RA, Winselweg.
31. Na 1 km RA, Metbroekweg (steenslagpad). Op splitsing met bankje LA.
32. Einde pad, met rechts en links (picknick)banken RD over houten brug.
33. Gelijk na brug op splitsing RA en op volgende splitsing weer RA.
34. Na 200 m LA door klaphekje
35. Volg pad over weide door het Eemboerveld met links en rechts bankjes. (Pad kan in bepaalde jaargetijden erg drassig zijn). (Honden moeten hier aan de lijn).
36. Einde pad door klaphekje, weg oversteken en RA, maaipad langs sloot
37. Na brug RA betonnen voetpad op.
38. Op viersprong met links een bank, RD (rechts een picknicktafel)
39. Doorlopen langs of tot parkeerplaats Natuurmonumenten Smeerling, Onstwedde.

### **Etappe 1: Smeerling – Villapark Weddermeer (11,7 km)**

Start: Parkeerplaats Natuurmonumenten Smeerling (Onstwedde)  
Parkeren: parkeerplaats (schuin tegenover Gasterij Natuurlijk Smeerling, Smeerling 15)  
Horeca: Gasterij Natuurlijk Smeerling, Eetcafé De Leeuw, de Weddermeerhoeve, paviljoen Weddermeer.

1. Einde betonnen wandelpad RA klinkerweg (Smeerling). (*Links Gasterij Natuurlijk Smeerling*, <https://www.gasterij-natuurlijk-smeerling.nl/>)



2. Einde klinkerweg RA, fietspad op (langs de Onstwedderweg).
3. Na brug ter hoogte van gemeentegrenssteen "Westerwolde" RA, graspad op. ("Dal van de Ruiten Aa").
4. Onder de weg door en na houten vlonder pad met bocht naar links volgen.
5. Op viersprong RD en pad met bocht naar links volgen.
6. Na bruggetje het fietspad schuin naar rechts oversteken en aan rechterkant van de sloot doorlopen. Na 50 m. pad met bocht naar rechts volgen.
7. Pad komt uit op klinkerweg; RD en brug oversteken.
8. Na de brug LA, zandweg langs het kanaal.
9. Na ca. 500 m. 1<sup>e</sup> pad RA. Pad gaat na een paar bochten over in brede zandweg en komt uit op asfaltweg.
10. Op asfaltweg RA en gelijk (na ca. 10 m.) LA, graspad op.
11. Einde pad, op splitsing, RA.
12. Op brede splitsing LA, langs ven (aan rechterhand).
13. Na vlonder op splitsing rechts aanhouden.
14. Einde pad, bij afsluitboom, LA richting brug.
15. RA brug over (Jaskampenweg).
16. Op splitsing RA.
17. Na ca. 30 meter, net voor bocht, LA over bruggetje en gelijk RA, pad langs sloot (paaltjes met paarse kop).
18. Einde sloot, bij een dam, LA, smal bospaadje op (paaltje met paarse kop. Voor je een bankje).
19. Einde pad op asfaltweg RA, Meijenweg
20. Asfaltweg gaat na 100 meter over in zandweg met naastliggend fietspad. Zijpaden negeren.
21. Op splitsing RD.
22. Op volgende splitsing bij afsluitboom met monument RA; pad om de Giezelbaarg.
23. Einde pad LA (Westerweg).
24. Einde Westeweg bij bank LA voor gemetselde brugleuning langs. Pad langs het water volgen.
25. Na ca. 500 meter op splitsing RA en gelijk LA over de dijk. Dijkpad gaat over in graspad en later in asfaltweg en klinkerweg (Hoenderkamp).
26. Einde Hoenderkamp LA, Hoofdweg en gelijk weer rechts, Schoolstraat. *(Op de hoek Hoenderkamp-Hoofdweg bevindt zich Eetcafé de Leeuw, sponsor van het Westerwoldepad, [www.eetcafe-deleeuw.nl](http://www.eetcafe-deleeuw.nl)).*
27. Op splitsing RA, Kerkstraat (bankje op de hoek).
28. Op splitsing LA, Markeweg.
29. Markedwarsweg oversteken en na 10 meter LA, zandpaadje langs het kerkhof.
30. Einde pad RA, zandweg, Middenweg (Na 10 meter links een bank). Gaat over in Bosweg (= graspad over de es).
31. Op 4-sprong met bankje RD.
32. Na hekje met bord "Wedderbergen" RA.
33. Einde pad, voor water, RA.
34. Bij bord "Wedderbergen Urnehoeve" RD. Met bocht mee naar links, strand aan linkerhand houden. Graspad naar rechts aanhouden. (Paaltje met markering).
35. Einde pad na rood-witte afsluitboom, RA asfaltweg op. *(Voor horeca na de afsluitboom linksaf: Weddermeerhoeve, Wedderbergen 3, [www.weddermeerhoeve.nl](http://www.weddermeerhoeve.nl)).*
36. Einde weg LA fietspad op. Na 500 meter LA, Paviljoenweg.
37. Einde op de parkeerplaats van Paviljoen Weddermeer.