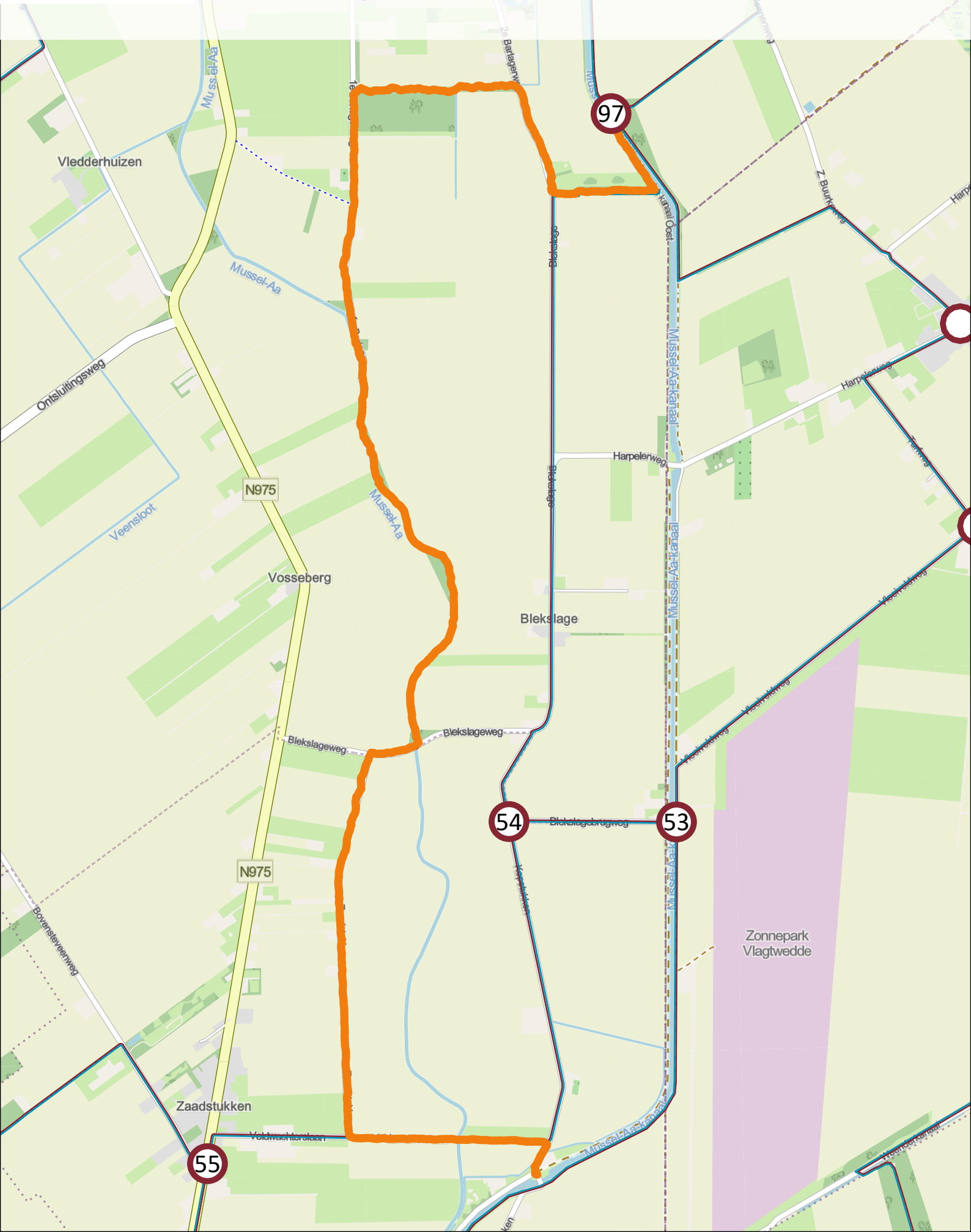





# Westerwoldepad etappe 8 (7,5 km)





<p>Markering:</p>    = niet inslaan	<p><b>Start: Kopstukken 50, Mussel (ANWB-wegwijzer Y-70871)</b> <b>Parkeren:</b> in de berm. <b>Horeca:</b> geen horeca onderweg</p> <p>Legenda: LA = linksaf, RA = rechtsaf, RD = rechtdoor, FKP = fietsknooppunt, WKP = wandelknooppunt, Y ... = ANWB-handwijzer, SBB = Staatsbosbeheer.</p> <p>Als de in de tekst genoemde straatnaam niet gelijk zichtbaar is, maar pas verderop, wordt deze tussen haakjes vermeld.</p>
---	--

1. Op splitsing bij Y-70871 rechts aanhouden richting Onstwedde.
2. Eerste weg links, Veldwachterslaan
3. Na ca. 700 m, 1<sup>e</sup> weg RA, Zaadstukken, sintelweg.
4. Pad komt na ca. 1,5 km uit op asfaltweg, hier RA.
5. Gelijk na brug over de Mussel Aa, LA over rechteroeverpad.
6. Pad komt na ca. 1,5 km uit op asfalt, hier LA.
7. Na ruim 1 km, RA, betonpad op.
8. Over bruggetje, betonpad vervolgen. (Na bruggetje links achter bosje is een picknickbank).
9. Betonpad komt uit op asfaltweg; hier RA.
10. Na huisnummer 23 LA, betonpad op. Betonpad, met bocht naar links, blijven volgen; het Mussel-Aa-Kanaal aan rechterhand.
11. RA over houten bruggetje ("hoogholtje") en LA, breed zandpad op.

### Hoogholtje-Kopstukken (7,3 km) (terugrichting)

**Start: Bruggetje over Mussel-Aa-Kanaal.**

Het bruggetje is per auto/fiets te bereiken via de Weikenweg, een betonpad vanaf de Vennenweg Onstwedde. Komend vanuit Smeerling na ca. 1,75 km rechtsaf, komend vanuit Harpel na ca. 1,5 km linksaf).

**Parkeren:** in de berm langs het kanaal

**Horeca:** geen horeca onderweg.

1. Over houten bruggetje en LA, fietspad op. (Rechts een bankje).
2. Na 350 m fietspad met bocht naar rechts volgen.
3. Fietspad komt uit op asfaltweg; hier RA.
4. Na ca. 450 m LA, fietspad op. (Na 200 meter picknickbank).
5. Over bruggetje en fietspad blijven volgen.
6. Fietspad komt uit op asfaltweg; hier LA.
7. Waar asfaltweg eindigt (na ruim 1 km), graspad op en schouwpad links van het water (Mussel Aa) volgen gedurende ca. 1,5 km.
8. Pad komt uit op asfaltweg; hier RA.
9. 1<sup>e</sup> weg LA, Zaadstukken (grintweg). Deze weg ca. 1,5 km volgen.
10. Einde Zaadstukken LA, asfaltweg op.
11. Einde weg (na ca. 700 m.) op splitsing RA.
12. Op volgende splitsing bij ANWB-wegwijzer 70871 links aanhouden; rechts is een picknickbank.

---

*Heeft u op- of aanmerkingen over het traject, onjuistheden in de beschrijving aangetroffen of markering gemist?*

*Meld het ons via het contactformulier op de website of per e-mail: [westerwoldepad@gmail.com](mailto:westerwoldepad@gmail.com)*

---