








<p>Markierung:</p>    <p>= nicht einbiegen</p>	<p><b>Startpunkt: Parkplatz Naherholungsgebiet Sellingerbeetse</b>  <b>Parken:</b> auf dem Parkplatz am Beetserweg, in Höhe von Hausnummer 75.  <b>Gastronomie:</b> Keine Gastronomie unterwegs.</p> <p><b>Verwendete Abkürzungen:</b> LA = links abbiegen, RA = rechts abbiegen, GA = geradeaus, FKP = Fahrradknotenpunkt, WKP = Wanderknotenpunkt, Y ... = ANWB-Wegweiser, SBB = Staatsbosbeheer.          Wenn der im Text erwähnte Straßenname nicht sofort, sondern erst später sichtbar ist, wird er in Klammern angegeben.</p>
---	---

1. (Vom Voorbeetseweg auf dem Pflasterweg aus kommend) am ersten Pfad LA, auf den Waldweg (vorbei an der Holzschranke).
2. Vor dem Wasser links halten und danach das Wasser immer auf der rechten Seite halten.
3. An der Bank RD.
4. An der Gabelung LA in den schmalen Pfad (rechts steht ein MTB-Pfosten).
5. An der Gabelung am Eisenpfosten RA.
6. In den von links kommenden Pfad biegen und GA (breiter Sandweg).
7. An der Gabelung LA.
8. Am Ende des Pfades an der Gabelung RA, auf den betonierten Radweg.
9. Am Ende des Radweges LA, auf den Beetserwijk.
10. Nach 900 m den Voorbeetseweg überqueren und dem Beetserwijk weiter folgen.
11. Am rot-weißen Warnschild vor dem Wassergraben, rechts abbiegen und auf dem Pfad rechts vom Graben weitergehen.
12. Dem Pfad vor dem Stauwerk weiter nach rechts folgen.
13. Nach 900 m macht dieser Pfad eine Linkskurve.
14. Der Pfad endet etwa 400 m hinter der Kurve an Betonplatten; hier RA und dem Pfad rechts vom Graben folgen.
15. Der Pfad endet an einer Straße mit Radweg; LA auf den Radweg.
16. An der Kreuzung hinter der Tankstelle die Straße nach rechts überqueren, auf den Sandweg (rechts vom Mussel Aa-Kanal).
17. Nach etwa 500 m, wo der Sandweg eine Rechtskurve macht, GA am Kanal entlang weitergehen (Grasweg).
18. Der Pfad endet nach etwa 1,5 km an einer Straße; GA.
19. Der Straße nach 50 m mit der Kurve nach links folgen. (Links steht eine Picknickbank und der Wegweiser Y70871.)

### **Kopstukken-Sellingerbeetse (7,3 km) (entgegengesetzte Richtung)**

**Startpunkt: Kopstukken 50, Mussel am Wegweiser Y-70871.**

**Parken:** am Straßenrand

**Gastronomie:** Keine Gastronomie unterwegs.

1. Hinter der Picknickbank an der Gabelung RA.
2. Dort, wo der Weg eine Linkskurve macht, GA auf den Grasweg (Mussel Aa-Kanal zu Ihrer Rechten). Dem Pfad 2 km folgen.
3. Der Pfad endet an einer Straße; diese überqueren und LA auf den Radweg.



4. Nach etwa 300 m RA, auf den Grasweg entlang des Grabens (den Kanal auf Ihrer rechten Seite halten).
5. Der Pfad endet nach 700 m an Betonblöcken; hier LA und auf dem Pfad links vom Kanal weitergehen.
6. Nach 400 m an der Gabelung rechts halten; dem Grasweg am Wasser entlang weiter folgen.
7. Nach etwa 950 m am kleinen Stauwerk dem Pfad mit der Kurve nach links weiter folgen.
8. Der Pfad endet hinter der Kurve nach rechts an einem Sandweg mit separatem Radweg; hier LA.
9. Die Straße, Voorbeetseweg, überqueren und GA auf den Beetserwijk gehen.
10. Nach etwa 900 m hinter der Bank (gegenüber dem Wegweiser 25239) RA auf den betonierte Radweg, Oranje Zandoogje.
11. Am ersten Pfad LA und an der Gabelung RA.
12. Nach etwa 500 m, wo der Pfad eine Rechtskurve macht, GA auf dem schmalere Pfad, der von links kommt, weiter (Markierung MTB-Route 🚲).
13. An der Gabelung (am großen Eisenpfosten) LA auf einen gewundenen Pfad.
14. An der Gabelung mit der MTB-Markierung 🚲 RA.
15. An der Gabelung mit der Bank auf der linken Seite GA.
16. An der Gabelung links halten (das Wasser weiterhin zu Ihrer Linken); weiter bis zur Schranke.

---

*Haben Sie Anmerkungen oder Fragen über die Strecke oder sind Ihnen irgendwelche Unrichtigkeiten bei der Beschreibung oder in der Markierung aufgefallen? Melden Sie es uns gerne über das Kontaktformular auf der Website oder per E-Mail an: [westerwoldepad@gmail.com](mailto:westerwoldepad@gmail.com)*