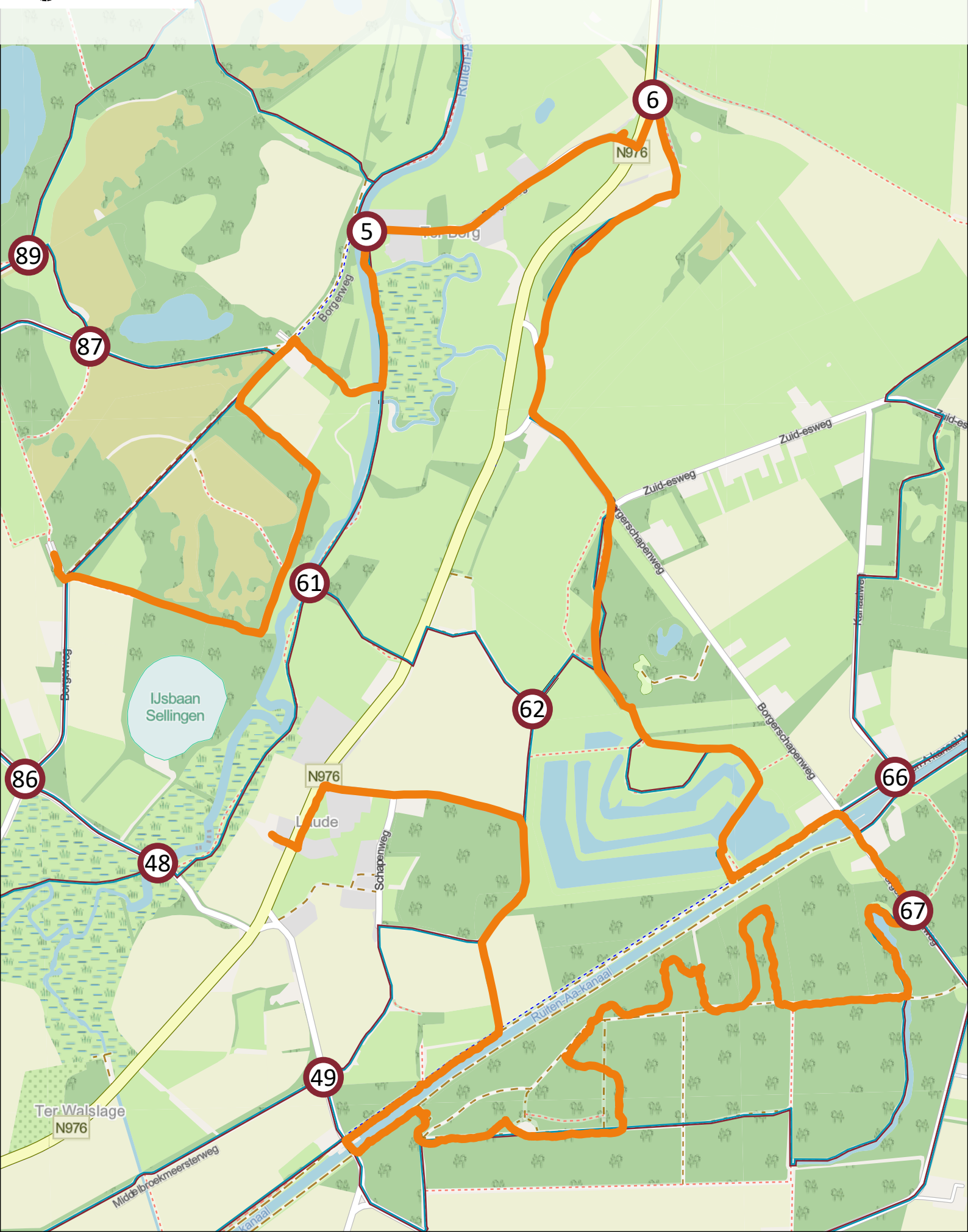





# Westerwoldepad etappe 4 (9,5 km)





<p>Markierung:</p>    <p>= nicht abbiegen</p>	<p><b>Startpunkt: Parkplatz Ter Borg, Borgerweg, Sellingen</b> (von hier aus dürfen keine Hunde mitgenommen werden; siehe Etappe 3, Punkt 35)</p> <p><b>Parken:</b> Parkplatz Ter Borg am Borgerweg Sellingen (Zufahrt über den Poststruikenweg; Ende des Poststruikenweg RA).</p> <p><b>Gastronomie:</b> Rastplatz Heerlijk Westerwolds Land (in den Sommermonaten) und Restaurant de Boshoeve (Ende der Etappe). (Informationen und Öffnungszeiten entnehmen Sie bitte den Webseiten).</p> <p><b>Besonderheiten:</b> Die Naturschutzgebiete Ter Borg und Slangenberg dürfen <u>nicht mit Hunden</u> betreten werden. Es gibt alternative gekennzeichnete Routen.</p> <p><b>Verwendete Abkürzungen:</b> LA = links abbiegen, RA = rechts abbiegen, GA = geradeaus, FKP = Fahrradknotenpunkt, WKP = Wanderknotenpunkt, Y ... = ANWB-Wegweiser, SBB = Staatsbosbeheer. Wenn der im Text erwähnte Straßenname nicht sofort, sondern erst später sichtbar ist, wird er in Klammern angegeben.</p>
--	--

1. Vom Parkplatz aus (mit Picknicktisch an der rechten Seite) zur Gabelung gehen.
2. An der Gabelung LA auf den Radweg und gleich wieder RA auf den Pfad.
3. Am Waldrand biegt der Pfad nach links ab; überqueren Sie das Wildgitter und folgen Sie dem Pfad weiter.
4. Nach 2 weiteren Wildgittern endet der Weg an einem Radweg (Borgerweg); hier RA.
5. Erneut ein Wildgitter überqueren. In Höhe des Parkplatzes mit Picknicktisch RA auf den Pfad mit Schranke.
6. Die Brücke überqueren und anschließend LA. Dem Pfad (über eine 2. Brücke) bis zum Pflasterweg folgen. (Gegenüber steht eine Bank).
7. Auf dem Pflasterweg RA, auf den Borgerweg.
8. Durchqueren Sie die Ortschaft Ter Borg. (Am Ende der Straße steht links eine Bank).
9. Ter Apelerstraat überqueren und auf dem Radweg LA.
10. Nach etwa 50 m RA und Grasweg nach rechts (mit Stechpalmensträuchern auf der linken Seite) nehmen.
11. Der Pfad macht eine Kurve nach rechts.
12. An der Gabelung am Pfosten mit roter Spitze rechts halten.
13. Auf dem Pflasterweg LA (Borgerschapenweg).
14. Am ersten Weg LA, auf den Borgerschapenweg.

**Wer mit Hund unterwegs ist, kann bei Punkt 15 die alternative Route nehmen (Naturschutzgebiet Slangenberg darf nicht mit Hunden betreten werden):**  
 - Punkte 15 bis 23 nicht beachten.  
 - Folgen Sie stattdessen dem Borgerschapenweg bis zum Ende und machen Sie bei Punkt 24 weiter

15. In Höhe des Zuid-Esweg RA durch ein Klapptor und schräg links Richtung Waldrand gehen.
16. Den Überstieg über den Zaun nehmen und dem Pfad leicht nach links folgen, Grasweg.
17. Immer weiter GA gehen, am Ende links abbiegen und den Überstieg über den Zaun nehmen. Anschließend GA entlang eines Sumpfgebietes.
18. An der Kreuzung schmaler Pfade, an der ein Pfad nach rechts zu einem grünen Schaltkasten abbiegt, GA.
19. Weiter auf schmalen Pfad bis zum Schilfgürtel, hier LA.
20. Dem Pfad um den Schilfgürtel (mit Kurve nach rechts) weiter folgen.
21. Nach der Linkskurve RA durch ein Klapptor über eine kleine Schleuse und LA.



22. Hinter dem Picknicktisch mit Informationstafel vor dem Kanal LA auf den Sandweg mit separatem Radweg (Ruiten Aa-Kanaal West IV).
23. An der Kreuzung RA. (Zur Gaststätte an der Kreuzung LA, gegenüber Borgerschapeweg 8: Rastplatz Heerlijk Westerwolds Land von Rineke Dijkstra; Sponsor des Westerwoldepad, [www.rinekedijkinga.nl](http://www.rinekedijkinga.nl), <https://rinekedijkinga.nl/blog/rustpunt-op-heerlijk-westerwolds-land.html>)).
24. Die Brücke überqueren (Zuidveldsluis) und an der Kreuzung GA.
25. Am ersten Pfad RA an der Schranke vorbei: Zugang zum Naturfriedhof Laude.
26. An der Kreuzung RA.
27. Die Brücke überqueren und geradeaus weitergehen. Am ersten Pfad RA, an der Kreuzung RA und auch an der nächsten Kreuzung wieder RA.
28. Am ersten Pfad LA.
29. An der Gabelung RA und an der nächsten Gabelung erneut RA.
30. Am Ende des Pfades die kleine Brücke überqueren und an der Kreuzung GA.
31. Am zweiten Weg LA (links steht eine Bank) und an der Gabelung RA.
32. An der Kreuzung GA (links steht eine Bank). Die Abzweigungen nach links und rechts nicht beachten. Am Ende des Pfades an der Gabelung RA.
33. An der Gabelung LA und an der Kreuzung GA.
34. An der Gabelung LA, an der Kreuzung GA und hinter der Schranke vor dem Kanal LA.
35. An der Kreuzung bei der Brücke GA, Brücke überqueren, Ruiten Aa-Kanaal Oost IV.
36. Hinter der Brücke RA, Ruiten Aa-Kanaal West IV.
37. Am zweiten Weg LA, auf den Slangenborgerweg.
38. An der Gabelung rechts halten.
39. An der Kreuzung links halten, Oosterkamperweg. Der Sandweg geht in eine Pflasterstraße und später in eine Asphaltstraße über.
40. Der Oosterkamperweg mündet in die Sellingerstraat. Hier LA auf den Radweg.
41. Nach etwa 100 Metern bei Hausnummer 23 die Straße überqueren und auf den Parkplatz des Restaurants De Boshoeve gehen ([www.restaurantdeboshoeve.nl](http://www.restaurantdeboshoeve.nl)). (Sponsor des Westerwoldepad)

### Laude-Borgerveld (9,7 km) (entgegengesetzte Richtung)

**Startpunkt:** Restaurant de Boshoeve, Ter Apelerstraat 20, Sellingen

**Parken:** Parkplatz des Restaurants De Boshoeve

**Gastronomie:** Restaurant De Boshoeve und Rastplatz Heerlijk Westerwolds Land (in den Sommermonaten).

**Hinweise:** Die Naturschutzgebiete Slangenborg und Ter Borg dürfen nicht mit Hunden betreten werden. Es gibt alternative gekennzeichnete Routen

1. Die Sellingerstraat überqueren und LA auf den Radweg.
2. Am ersten Weg RA, auf den Oosterkamperweg. Abzweigung nach rechts nicht beachten. Der Asphaltweg geht in einen Pflasterweg und später in einen Sandweg über.
3. An der Gabelung nach rechts, auf den Slangenborgerweg.
4. An der nächsten Gabelung links halten.
5. Am Ende des Pfades vor dem Kanal RA, auf den Sandweg mit separatem Radweg (Ruiten Aa-Kanaal West IV).
6. Bis zur Brücke weitergehen, LA und Brücke überqueren und gleich wieder LA, Ruiten Aa-Kanaal Oost IV.
7. Am ersten Pfad (am Durchgang mit Schranke) RA: Zugang zum Naturfriedhof Laude.
8. An der Kreuzung GA und am Ende des Pfades an der Gabelung RA.



9. An der nächsten Kreuzung GA und am Ende des Pfades an der Gabelung RA.
10. Am ersten Pfad LA, die Abzweigungen nach links und rechts nicht beachten und an der Kreuzung GA.
11. Am ersten Pfad LA und am Ende des Pfades mit der Bank auf der rechten Seite RA.
12. An der Kreuzung GA.
13. Die kleine Brücke überqueren und GA.
14. An der Gabelung links halten. An der nächsten Gabelung LA.
15. Am Ende des Pfades an der Gabelung RA.
16. An der Kreuzung LA und an der nächsten Kreuzung wieder LA.
17. Am Ende des Pfades an der Gabelung LA. Die Brücke überqueren und dem Pfad GA folgen.
18. An der Kreuzung LA, rechts befindet sich ein Gewässer.
19. Am Ende des Pfades durch ein Tor mit Schranke den Naturfriedhof verlassen, auf der Straße LA.
20. GA über die Zuidveldsluis und hinter der Brücke gleich LA, Ruiten Aa-Kanaal West IV. *(Wer in den Sommermonaten einkehren möchte: hinter der Brücke GA und gleich rechts gegenüber Borgerschapenweg 8: Rastplatz Heerlijk Westerwolds Land von Rineke Dijkstra; Sponsor des Westerwoldepad, [www.rinekedijkinga.nl](http://www.rinekedijkinga.nl), <https://rinekedijkinga.nl/blog/rustpunt-op-heerlijk-westerwolds-land.html>)).*

**Wer mit dem Hund unterwegs ist**, sollte bei Punkt 20 die alternative Route nehmen (Naturschutzgebiet Slangenborg darf nicht mit Hunden betreten werden): - Punkte 21 bis 28 nicht beachten. - Stattdessen hinter der Zuidveldsluis GA über den Borgerschapenweg gehen und am Ende des Weges am Punkt 29 fortfahren. Diese alternative Route ist gekennzeichnet (Aufkleber mit Aufdruck): "alternative route")

21. Am ersten Pfad RA an der Picknickbank mit Informationstafel und SBB-Schild „Westerwolde“ vorbei.
22. Die kleine Schleuse überqueren, durch ein Klapptor und dann LA.
23. Dem Pfad zwischen Gewässer (rechts) und Schilfgürtel (links) folgen.
24. Dem Pfad um den Schilfgürtel mit der Kurve nach links weiter folgen.
25. Am Holzpfosten dem schmalen Pfad nach rechts folgen.
26. An der Kreuzung schmaler Pfade, an der ein Pfad nach links zu einem grünen Schaltkasten abbiegt, GA.
27. Den Überstieg über den Zaun nehmen, LA und dann nach rechts, dem Pfad zwischen den Bäumen folgen. Immer weiter GA. Der Pfad geht in einen breiteren Grasweg über.
28. Am Ende wieder mit dem Überstieg den Zaun überqueren und weiter zur Straße gehen, durch das Klapptor und auf der Straße LA, auf den Borgerschapenweg.
29. An der Gabelung RA, auf den Pflasterweg, den Borgerschapenweg.
30. Nach etwa 200 Metern am Pfosten mit der roten Spitze/der Markierung RA auf den Grasweg.
31. An der Gabelung am Pfosten mit der roten Spitze LA.
32. Der Pfad endet an einer Straße mit separatem Radweg. Auf dem Radweg LA.
33. Nach etwa 50 Metern am Wegweiser die Straße Richtung Ter Borg überqueren, Borgerweg. Rechts steht eine Picknickbank.
34. Dem Weg bis zur Brücke folgen.

**Wer mit dem Hund unterwegs ist**, sollte bei Punkt 35 die alternative Route nehmen (Naturschutzgebiet Ter Borg darf nicht mit Hunden betreten werden): Biegen Sie am Ende des Borgerweg rechts ab und folgen Sie dem Uferpfad entlang der Ruiten Aa, um die Route am Punkt 12 der 3. Etappe wiederaufzunehmen



35. Vor der Brücke (am WKP 5) LA und dem Pfad am Wasser (Ruiten Aa) entlang folgen; der Pfad führt über eine Brücke.
36. An der nächsten Brücke RA.
37. Am Ende des Pfades (mit Schranke) LA auf den betonierte Radweg.
38. Hinter dem Viehgitter an der Schranke am ersten Pfad LA.
39. Dem Pfad mit der Kurve nach rechts folgen.
40. Hinter dem Viehgitter vor dem (trockenen) Graben RA.
41. Am Ende des Pfades LA auf den Radweg und gleich RA auf den Parkplatz mit Picknickbank.

### Sponsoren des Westerwoldepad:



RESTAURANT  
**De Boshoeve**

Ter Apelerstraat 20 Sellingen  
Tel. 0599-722019  
[info@restaurantdeboshoeve.nl](mailto:info@restaurantdeboshoeve.nl)  
[www.restaurantdeboshoeve.nl](http://www.restaurantdeboshoeve.nl)



Heerlijk Westerwolds Land  
Rineke Dijkstra V.O.V.  
Borgerschapenweg 8, Sellingen  
[www.rineke.dijkstra.nl](http://www.rineke.dijkstra.nl)

*Haben Sie Anmerkungen oder Fragen über die Strecke oder sind Ihnen irgendwelche Unrichtigkeiten bei der Beschreibung oder in der Markierung aufgefallen? Melden Sie es uns gerne über das Kontaktformular auf der Website oder per E-Mail an: [westerwoldepad@gmail.com](mailto:westerwoldepad@gmail.com)*