




Westerwoldepad etappe 3 (11 km)





<p>Markierung:</p>    <p>= nicht abbiegen</p>	<p>Startpunkt: Heidenslegerweg, Jipsinghuizen</p> <p>Parken: an den Picknickbänken am Anfang des Heidenslegerweg gegenüber Hausnummer 1A.</p> <p>Gastronomie: Hotel de Waalehof (gegenüber dem Startpunkt), Restaurant De Ruiten Aa, Kopje Genieten, Hof van Sellingen. (Informationen und Öffnungszeiten entnehmen Sie bitte den Webseiten).</p> <p>Besonderheiten: Gebiet Breedwisch und Naturschutzgebiet Ter Borg sind <u>nicht mit Hunden</u> zugänglich. Es gibt alternative gekennzeichnete Routen.</p> <p>Verwendete Abkürzungen: LA = links abbiegen, RA = rechts abbiegen, GA = geradeaus, FKP = Fahrradknotenpunkt, WKP = Wanderknotenpunkt, Y ... = ANWB-Wegweiser, SBB = Staatsbosbeheer. Wenn der im Text erwähnte Straßenname nicht sofort, sondern erst später sichtbar ist, wird er in Klammern</p>
--	---

1. Folgen Sie dem Heidenslegerweg. Die Asphaltstraße geht in einen unbefestigten Weg mit Radweg über.
2. Dem Radweg folgen, an der Furt die Brücke überqueren. (Auf der linken Seite steht eine private Picknickbank, die genutzt werden darf)

Ab dem Wildgitter bei Punkt 3 bis Punkt 8 ist die Route nicht zugänglich für Hunde. Es gibt eine alternative Route in der Nähe des Heidenslegerweg 5. Diese alternative Route ist gekennzeichnet (Aufkleber mit Aufdruck): "alternative Route".

Beschreibung der alternativen Route:

- Gegenüber Heidenslegerweg 5 RA
- Am Ende des Weges LA, auf den Radweg.
- Nach etwa 1250 m, hinter der Brücke (über die Ruiten Aa) LA auf dem Graspfad (an einer Picknickbank). Dem Pfad mit zwei Rechtskurven folgen.
- Am Ende des Pfades an der Gabelung LA. Durch das Klapptor gehen und dann GA; die breite Abzweigung nach rechts nicht beachten.
- Durch das 2. Klapptor und dann gleich LA. An der Gabelung rechts halten. An der Kreuzung GA
- Am Ende des Pfades LA (Vossenweg). Nach 100 m an der Schranke GA.
- Am Ende des Vossenweg RA, Bovendiepsterweg und von hier aus weiter mit Punkt 9.

3. 100 m hinter dem Wildgitter RA in den Wald.
4. An der Gabelung GA.
5. Vor dem Waldsee dem Pfad mit der Kurve nach links folgen (hier steht eine Bank), dann wieder nach rechts und nach links.
6. Nach etwa 75 m an der Kreuzung LA.
7. Am Sandweg mit Radweg RA, Heidenslegerweg
8. Am Ende des Sandweges mit Radweg, GA auf der Straße Bovendiepsterweg weitergehen.
9. Hinter Hausnummer 5 links in den Waldpfad einbiegen.
10. An der Straße links abbiegen und die Brücke überqueren.
11. Hinter der Brücke sofort RA entlang der Ruiten Aa.
12. RA, den Damm überqueren und dem Pfad entlang der Ruiten Aa folgen.
13. Am Ende des Pfades RA auf die Straße.
14. An der Gabelung (links steht eine Bank) RA, über die Brücke (Zevenmeersveenweg).
15. An der Kreuzung LA (Dennenweg). (Zur Gaststätte an der Kreuzung GA, nach 200 m links, Restaurant De Ruiten Aa, <https://www.debronzeneik.nl/de-ruiten-aa/>).
16. Vor dem Viehgitter RA auf den Waldweg. Diesem Weg entlang der Heide folgen, Abzweigungen nicht beachten.
17. An der Kreuzung LA. (Der Weg führt an der Bank vorbei).



18. Hinter dem kleinen Waldsee am ersten Pfad LA.
19. Die Straße überqueren. Vorbei am Hügel mit dem "Theater der Natur" und RA, dem Pfad entlang der Ruiten Aa folgen bis zum Holzzaun auf der rechten Seite.
20. Durch das Klapptor gehen und anschließend den Weg überqueren. Dann die Schranke passieren und dahinter am 1. Pfad links (asphaltiert). Sie gehen jetzt am Noordmee entlang, mit Gaststätte: *Kopje Genieten*, <https://www.kopjegenieten.nl/>.
21. Auf der Terrasse von Noordmee/Kopje Genieten RA zum Parkplatz.
22. Am Ende des Parkplatzes LA, die Straße überqueren, die Brücke überqueren und dann gleich LA, Breewischweg.
23. Dort, wo der Weg nach rechts abbiegt, nehmen Sie den schmalen Pfad nach links in Richtung Ruiten Aa.
24. Vor dem Bach RA auf den Uferpfad. Dem Pfad mit der Kurve nach rechts folgen.
25. An der Straße RA.
26. Hinter dem Ortsschild "Sellingen" RA die kleine Brücke überqueren und dann gleich LA über den Parkplatz (am Rathaus).
27. Die Pflasterstraße überqueren und dann GA, Kerkpad. (*Rechts ist der Hof van Sellingen*, <https://www.hofvansellingen.online/>)
28. An der Gabelung (mit einer Bank auf der rechten Seite) LA.
29. Vor der Kirche rechts, an der Baumreihe entlanggehen.
30. Die Straße überqueren und GA, Torestraat, geht in den Zuid-Esweg über.
31. Nach etwa 700 m RA über/entlang der Schranke (Schild SBB), Graspfad.
32. Den Pfad (teilweise über Holzbohlen) immer GA weitergehen (etwa 1 km).
33. Der Pfad endet an einem Radweg entlang der Straße; hier RA und nach 10 m die Straße überqueren, in einen breiten Pfad (mit Schranke) einbiegen. Immer weiter GA.
34. Hinter der Bank bleiben Sie auf diesem Weg, er macht eine Rechtskurve und führt Sie zur Wijvebrug.
35. LA über die Wijvebrug und direkt hinter der Brücke LA. Dem Uferpfad folgen.

Wenn Sie einen Hund dabei haben, nehmen Sie die alternative Route ab Punkt 36 (das Naturschutzgebiet Ter Borg darf nicht mit Hunden betreten werden): Bei Punkt 36 nicht RA, sondern dem Uferpfad entlang der Ruiten Aa bis zur Brücke folgen. Hier LA, auf den Borgerweg und von dort aus Etappe 4 ab Punkt 8 folgen.

36. Etwa 50 m nach dem Ende der Pferdekoppel RA auf den Waldweg abbiegen.
37. Am Ende über den Überstieg über den Stacheldrahtzaun, dann LA, auf den Weg zwischen Bäumen.
38. An der Gabelung am drei-stämmigen Baum RA.
39. An der Kreuzung GA (links steht ein Pfosten mit gelb-weißer Markierung).
40. Gleich an der Gabelung RA.
41. Dem Pfad 600 m folgen bis zu einer Bank. (Dieser Schaffpfad ist teilweise schlecht erkennbar).
42. Etwa 20 m hinter der Bank an einer Kreuzung GA.
43. Abzweigungen nach links und rechts nicht beachten.
44. Hinter dem Wildgitter an der Kreuzung LA und dem Pfad folgen (er macht mehrere Kurven). Halten Sie den Zaun an Ihrer linken Seite.
45. Kurz links, über das Wildgitter (mit Klapptor), aber dann den Weg in der gleichen Richtung fortsetzen bis zum nächsten Klapptor, hinter dem Tor liegt der Parkplatz Ter Borg.



Borgerveld-Jipsinghuizen (11,2 km) (entgegengesetzte Richtung)

Start: Parkplatz Ter Borg, Borgerweg, Sellingen (Zufahrt über den Poststruikenweg; Am Ende des Poststruikenweg RA) (

Von hier aus dürfen keine Hunde mitgenommen werden; siehe Punkt 34 von Etappe 4.

Gastronomie: Hof van Sellingen, Kopje Genieten, Restaurant De Ruiten Aa, Hotel de Waalehof (Ende der Etappe).

Besonderheiten: Die Naturschutzgebiete Ter Borg und Breewisch dürfen nicht mit Hunden betreten werden. Es gibt alternative gekennzeichnete Routen.

1. Vom Parkplatz mit der Picknickbank links in Richtung Klapptor gehen.
2. Durch das Klapptor gehen und GA weitergehen bis zur Kreuzung mit einem Viehgitter auf der linken Seite.
3. Das Viehgitter überqueren und den Weg GA weitergehen (am SBB-Schild vorbei) - also nicht LA.
4. An der Gabelung RA.
5. An der Kreuzung RA. Über das Viehgitter und dann GA. Den Pfad nach links nicht beachten.
6. An der Bank LA.
7. An der Gabelung LA.
8. Den breiteren Weg überqueren und dann GA.
9. An der Gabelung links halten.
10. Nach etwa 250 m RA über den Überstieg und dann links halten.
11. Am Ende des Weges, vor der Ruiten Aa, LA.
12. Am Ende des Weges, RA über die Wijvebrug und gleich hinter der Brücke wieder RA. Dem Pfad entlang der Ruiten Aa folgen. Der Pfad biegt schließlich links ab und führt an einer Bank vorbei.
13. Am Ende des Pfades die Straße überqueren und auf dem angrenzenden Radweg RA. Gleich LA in den Waldweg (über/entlang einer Schranke).
14. Dem Pfad (teilweise über einen Holzsteg) etwa 1 km folgen. Auf halber Strecke steht links eine Bank.
15. Am Ende des Pfades (Schranke) LA (Zuid-Esweg). Abzweigungen nach rechts nicht beachten. Der Zuid-Esweg geht in die Torestraat über.
16. Die Straße schräg nach links überqueren und dem Pfad entlang der Baumreihe folgen (auf der rechten Seite steht eine Kirche).
17. Der Pfad endet an einem Pflasterweg; an der Gabelung links halten. An der nächsten Gabelung RA (links steht eine Bank), Kerkpad.
18. Am Ende des Kerkpad die Straße überqueren (*Links ist der Hof van Sellingen, <https://www.hofvansellingen.online/>*) und GA den Parkplatz (am Rathaus) überqueren.
19. Am Ende des Parkplatzes RA und die Brücke überqueren.
20. Auf der Straße LA und nach 250 m erneut LA (vorbei an einer Bank).
21. Wo der breite Pfad nach links abbiegt, GA, auf einen schmalen Weg am Bach entlang (Ruiten Aa).
22. An der Gabelung RA (Breewischweg)
23. Am Ende des Pfades RA, über die Brücke und weiter GA (Dennenweg).
24. Die Straße überqueren und auf dem Parkplatz RA.
25. Am Ende des Parkplatzes GA und die Brücke überqueren.
26. An der Gabelung LA über Terrasse und vor Noordmee RA (*Gaststätte: Kopje Genieten, <https://www.kopjegenieten.nl/>*).



27. An der Kreuzung RA. An der Schranke vorbei, die Straße überqueren und GA durch das Klapptor gehen.
28. Hinter dem Klapptor, vor dem Bach (Ruiten Aa) LA.
29. Der Pfad endet an einer Pflasterstraße (rechts ist ein Hügel mit dem "Theater der Natur").
30. Die Pflasterstraße schräg nach links überqueren und dort weitergehen.
31. An der Gabelung RA hinter einer Bank. Hinter der Bank am 1. Pfad rechts.
32. Hinter der Bank an der Gabelung GA.
33. Am Ende des Pfades auf dem Pflasterweg LA (Dennenweg).
34. An der Kreuzung RA (Zevenmeersveenweg). (Zur Gaststätte an der Kreuzung LA und nach etwa 200 m links, Restaurant De Ruiten Aa, <https://www.debronzeneik.nl/de-ruiten-aa/>).
35. Hinter der Brücke an der Gabelung links halten, Schapendriftweg, rechts steht eine Picknickbank.
36. An der Gabelung links halten, Vonderweg. Gehen Sie nicht auf der Straße weiter, sondern zwischen der Straße und dem (trockenen) Graben.
37. Der Pfad macht eine Kurve nach links und rechts (Bank) und verläuft dann entlang der Ruiten Aa.
38. Der Pfad endet, nach einem Damm und einer Schranke, an einer Straße.
39. LA und gleich hinter der Brücke RA in den Waldweg.
40. Am Ende des Pfades RA auf die Straße (Bovendiepsterweg).
41. Der Bovendiepsterweg geht am WKP 15 in den Heidenslegerweg über.

Wenn Sie mit einem Hund unterwegs sind, überspringen Sie die Punkte 42 bis 45 und nehmen Sie die alternative Route bei Punkt 40:

- An der Gabelung bei WKP 15, LA, Vossenweg
- Wo der breite Sandweg nach rechts abbiegt, GA über die/entlang der Schranke
- Erster Pfad RA. An der Gabelung LA. Am Ende des Pfades RA.
- Durch ein Klapptor und dann GA; durch ein 2. Klapptor und wieder GA.
- 250 m hinter dem Schild "einde waterwingebied" RA. Folgen Sie dem Pfad, der 2x eine Linkskurve macht.
- Hinter der Picknickbank RA auf den Radweg. Nach etwa 1250 m am 2. Klapptor RA. - Am Ende des Pfades LA und weiter mit Punkt 65.

Diese alternative Route ist gekennzeichnet (Aufkleber mit Aufdruck): "alternative route")

42. Die Straße geht hinter dem Viehgitter in einen unbefestigten Weg mit separatem Radweg über (ab hier kein Zugang mit Hunden). (Nach etwa 250 m steht links eine Bank)
43. Etwa 150 hinter der Bank LA auf den Waldweg.
44. An der Kreuzung RA. Dem Pfad durch die Kurven nach rechts, links und wieder rechts folgen (vorbei am Waldsee mit einer Bank).
45. An der Gabelung GA. Am Ende des Pfades LA, unbefestigte Straße mit Radweg. (50 Meter hinter dem Viehgitter steht rechts eine private Picknickbank, die genutzt werden darf) Anschließend den Weg über eine kleine Brücke fortsetzen.
46. Nach etwa 250 m gehen der Radweg und die halbbefestigte Straße in eine asphaltierte Straße über und Sie erreichen Jipsinghuizen.
47. Ende an den Picknickbänken am Heidenslegerweg

Haben Sie **Anmerkungen oder Fragen** über die Strecke oder sind Ihnen irgendwelche Unrichtigkeiten bei der Beschreibung oder in der Markierung aufgefallen? Melden Sie es uns gerne über das Kontaktformular auf der Website oder per E-Mail an: westerwoldepad@gmail.com
