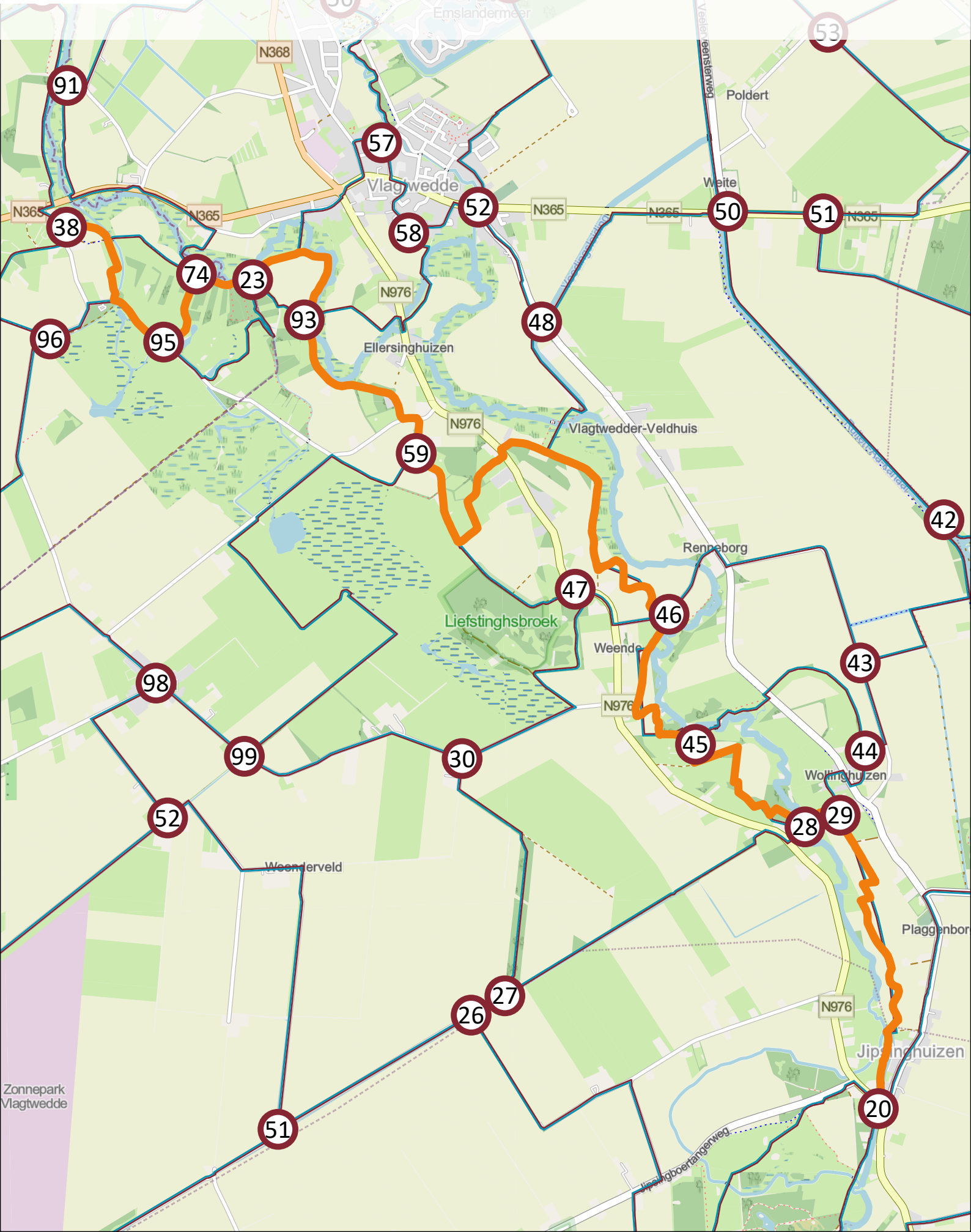





Westerwoldepad etappe 2 (12 km)





<p>Markierung:</p>    <p>= nicht abbiegen</p>	<p>Startpunkt: Parkplatz Naturmonumenten Smeerling (Onstwedde) Parken: auf dem vorstehend genannten Parkplatz (schräg gegenüber der Gasterij Natuurlijk Smeerling, Smeerling 15) Gastronomie: Gasterij Natuurlijk Smeerling, Toeristisch Rustpunt MoeNieks, Hotel de Waalehof (Endpunkt der Etappe). (Informationen und Öffnungszeiten entnehmen Sie bitte den Webseiten). Mögliche Engpässe (mit Hund): mehrere Überstiege auf der Strecke. Verwendete Abkürzungen: LA = links abbiegen, RA = rechts abbiegen, GA = geradeaus, FKP = Fahrradknotenpunkt, WKP = Wanderknotenpunkt, Y ... = ANWB-Wegweiser, SBB = Staatsbosbeheer. Wenn der im Text erwähnte Straßenname nicht sofort, sondern erst später sichtbar ist, wird er in Klammern</p>
--	--

1. Vom Parkplatz aus LA auf den betonierten Wanderweg.
2. An der Kreuzung (rechts steht eine Bank) GA.
3. Diesen Pfad bis zum Ende gehen. Endet an einer Straße, hier LA, über eine Brücke.
4. Dem Grasweg rechts parallel zur Straße folgen.
5. Hinter einer sanften Biegung nach links überqueren Sie die Straße und gehen durch ein Klapptor (Hunde müssen hier an der Leine geführt werden!).
6. Folgen Sie dem Pfad über die Weide Eemboerveld (entlang des Pfads steht links und rechts jeweils eine Bank). (Der Pfad kann in bestimmten Jahreszeiten sehr sumpfig sein!)
7. Am Ende des Pfades durch das Klapptor gehen und auf dem Radweg RA.
8. An der Gabelung links halten und an der nächsten Gabelung LA über die Holzbrücke (2 Bänke auf der linken Seite). GA über Schotterweg (Metbroekweg).
9. An der Gabelung mit einer Bank RA.
10. Der Pfad endet an einem Sandweg mit Muschelpfad. Hier LA, Winselweg.
11. Nach 1 km LA auf die Pflasterstraße, Harpelerweg.
12. Nach 100 m RA auf die Straße, Dicke Eikweg. Diese geht in den Rondweg über.
13. Nach 600 m vor Ende der Straße, LA auf den Sandweg (hinter dem Schild "Dal van de Ruiten Aa").
14. An der Gabelung LA.
15. Am Ende des Sandweges LA, auf den Radweg entlang der N976 und nach 30 m die Straße überqueren, auf den Sandweg Doene Esweg.
16. Nach 50 m RA (am Schild "Dal van de Ruiten Aa" vorbei) und dem Grasweg (mit Rechtskurve) folgen.
17. An der Gabelung mit einer Bank RA.
18. Hinter der Baumreihe am ersten Weg LA, auf den Graspfad am Feldrand. Dem Pfad mit der Kurve nach rechts folgen.
19. Nach etwa 30 m RA auf den Pfad zwischen 2 Feldern hindurch.
20. Vor dem Stacheldrahtzaun LA; weiter auf dem Feldweg bleiben.
21. Am Ende des Stacheldrahtzauns (= nach 400 m) die Straße überqueren, bei WKP 46 eine kleine Kreuzung überqueren und GA in Richtung des Flusses (Ruiten Aa) gehen.
22. Vor dem Wasser RA.
23. Nach etwa 200 m schräg rechts gehen, über den kleinen Überstieg und GA über die Wiese; den Stacheldrahtzaun auf Ihrer linken Seite halten. Weitergehen bis zu den (Klapp)Toren hinter MoeNieks (Zur Gaststätte RA durch das Tor MoeNieks (Toeristisch Rustpunt Westerwolde; www.moenieks.nl).



24. LA durch das Klapptor und dem Pfad über die Wiese schräg nach rechts folgen, zum Klapptor auf der gegenüberliegenden Seite der Wiese. Durch das Klapptor (links steht eine Bank) und dann RA.
25. Der Pfad macht eine Kurve nach links. Am Ende RA über den Holzbohlenweg, über den Überstieg und dann weiter GA.
26. Am WKP 45 gehen Sie durch das Klapptor, dann GA. Westerwoldepad Etappe 2 Smeerling-Jipsinghuizen u.u. – 12 km
27. An der Gabelung LA, Graspfad.
28. Nach 250 m am ersten Pfad RA, am Feld entlang.
29. Folgen Sie den Kurven des Pfades (3x links, 2x rechts) etwa 500 m. Anschließend mit der Kurve nach links in den Wald einbiegen.
30. An der Gabelung rechts halten (an der Gabelung steht links eine Bank).
31. Am Ende des Waldes GA bis zur Holzbrücke über die Ruiten Aa gehen.
32. LA über die Brücke und GA über die Wiese zum Zaun mit einem Überstieg.
33. Hinter dem Überstieg LA und am Feldrand am Zaun entlang gehen.
34. Am Ende des Feldes am WKP 29 RA, auf den Graspfad (Oude Heereweg).
35. An der Bank, wo der Graspfad nach links abbiegt, GA auf dem Feldweg weitergehen (zwischen zwei Feldern hindurch).
36. Ende des Weges, nach etwa 250 m RA. Der Weg biegt nach links, nach rechts und (an der Bank) wieder nach links ab.
37. Am Ende des Feldes (nach etwa 700 m) zweimal hintereinander an der Gabelung rechts halten.
38. Am Ende des Graspfades den Betonweg schräg nach rechts überqueren in Richtung des Stauwerks mit grünem Schaltkasten und einer Bank.
39. Hinter dem Stauwerk LA und dann gleich RA in den Wald hineingehen.
40. Dem Pfad entlang der Ruiten Aa folgen (hinter dem Hotel De Waalehof) bis zur Brücke.
41. Hier RA auf den Pflasterweg und dann gleich an den Buntstiften die Straße und den angrenzenden Radweg überqueren. LA, Heidenslegerweg.

Jipsinghuizen- Smeerling (12 km) (entgegengesetzte Richtung)

Startpunkt: Heidenslegerweg Jipsinghuizen

Parken: bei den Picknickbänken am Heidenslegerweg gegenüber Hausnummer 1A.

Gastronomie: Hotel de Waalehof (gegenüber dem Startpunkt), Toeristisch Rustpunt MoeNieks, Gasterij Natuurlijk Smeerling.

Mögliche Engpässe (mit Hund): mehrere Überstiege auf der Strecke.

1. Mit dem Rücken zu den Picknickbänken stehend RA. Am Ende des Heidenslegerweg überqueren Sie die Weenderstraat bis zu den Buntstiften und dann RA auf den Radweg.
2. Vor der Brücke LA, dem Pfad entlang der Ruiten Aa folgen (vorbei an der Rückseite des Hotels De Waalehof) und durch ein Wäldchen.
3. Dem Pfad bis zum Stauwerk mit dem grünen Schaltkasten folgen.
4. Hinter dem Stauwerk RA und sofort LA auf Graspfad. 2 x an der Gabelung links halten
5. Nach etwa 700 Metern an einer Bank RA, nach 50 m der Kurve nach links folgen, nach weiteren 50 m der Kurve nach rechts folgen und nach wiederum 50 m wieder einer Linkskurve folgen.



6. Nach 250 m an der Gabelung mit einer Bank auf der linken Seite, GA auf den Graspfad (Oude Heerenweg).
7. Nach etwa 300 m, am WKP 29, LA, Feldweg, am Zaun entlang.
8. Nach einer Linkskurve RA über den Überstieg in Richtung der kleinen Brücke. Die Brücke überqueren und dann RA in Richtung Wald.
9. An der Gabelung im Wald links halten (RA steht eine Bank)
10. Folgen Sie dem Weg durch den Wald, vor der Wiese biegen Sie rechts ab.
11. Folgen Sie dem Weg mit mehreren Kurven (2x links, 3x rechts) etwa 500 m bis zum Ende des Feldes (auf der rechten Seite).
12. Am Ende des Feldes an der Gabelung LA.
13. Dann am ersten Pfad RA. Am WKP 45 gehen Sie durch das Klapptor, dann GA.
14. Überqueren Sie erst den Überstieg, dann den Holzbohlenweg und folgen Sie dem Pfad mit der Kurve nach links und rechts.
15. Am Ende des Pfades, vor einer Bank, LA durch das Klapptor und dem Pfad über die Wiese schräg nach rechts folgen, zum Klapptor auf der gegenüberliegenden Seite der Wiese. Westerwoldepad Etappe 2 Smeerling-Jipsinghuizen u.u. – 12 km
16. Durch das Klapptor gehen und dann RA. *(Zur Gaststätte GA durch das Tor von MoeNieks (Toerisch Rustpunt Westerwolde; www.moenieks.nl).*
17. Dem Pfad über die Wiese folgen; halten Sie den Stacheldrahtzaun auf Ihrer rechten Seite.
18. Am Ende des Stacheldrahtzauns über den Überstieg und dann GA.
19. Nach etwa 200 m die Wiese nach links überqueren, über den Überstieg gehen und dann die Straße überqueren und GA, entlang des Stacheldrahtzauns (links) am Feldrand entlang gehen.
20. Nach etwa 400 m RA auf den Graspfad zwischen 2 Feldern hindurch.
21. Vor dem Stacheldraht LA.
22. Am Holztor der Kurve nach links folgen und weiter am Feldrand entlang gehen.
23. An der Gabelung RA, Sandweg.
24. In der Kurve mit der Bank LA
25. Am Ende des Pfades an der Gabelung LA, Richtung Straße.
26. Die Straße überqueren und auf dem Radweg LA.
27. Gleich hinter Hausnummer 91 RA auf den Gras-/Sandpfad (vorbei am Schild "Dal van de Ruiten Aa").
28. Am Ende des Pfades RA, auf die Straße (Rondweg, geht über in Dikke Eikweg).
29. Am Ende des Dikke Eikweg, LA, Harpelerweg.
30. Nach 100 m RA, Winselweg.
31. Nach 1 km RA, Metbroekweg (Schotterweg). An der Gabelung mit einer Bank LA.
32. Am Ende des Weges, mit (Picknick)Bänken rechts und links GA über die Holzbrücke gehen.
33. Unmittelbar hinter der Brücke an der Gabelung RA und an der nächsten Gabelung wieder RA.
34. Nach 200 m LA durch ein Klapptor.
35. Folgen Sie dem Pfad über die Weide durch das Eemboerveld (entlang des Pfads steht links und rechts Bänke). (Der Pfad kann in bestimmten Jahreszeiten sehr sumpfig sein). (Hunde müssen hier angeleint werden).
36. Am Ende des Pfades durch das Klapptor, die Straße überqueren und dann RA, am Grasweg am Graben entlang.
37. Hinter der Brücke RA auf den betonierten Gehweg.



- 38. An der Kreuzung mit einer Bank auf der linken Seite, GA (rechts steht ein Picknicktisch)
- 39. Weitergehen bis zum Parkplatz Naturmonumenten Smeerling, Onstwedde

Sponsor des Westerwoldepad



**Massage
Therapie
Vlagtwedde**

Massage Therapie Vlagtwedde
Boerhoorn 7
9541 JA Vlagtwedde
Tel: 06-21204729
info@erikwilts.nl
www.erikwilts.nl

Massage Therapie Vlagtwedde
Boerhoorn 7
9541 JA Vlagtwedde
Tel. 06-21204729
info@erikwilts.nl
www.erikwilts.nl

Haben Sie **Anmerkungen oder Fragen** über die Strecke oder sind Ihnen irgendwelche Unrichtigkeiten bei der Beschreibung oder in der Markierung aufgefallen? Melden Sie es uns gerne über das Kontaktformular auf der Website oder per E-Mail an: westerwoldepad@gmail.com
