






<p>Markering:</p>    <p>= niet inslaan</p>	<p><b>Start: Uitkijktoren Höfte</b> De uitkijktoren in buurtschap Höfte is per fiets of auto te bereiken via een onverhard pad/fietspad langs de huisnummers 12 en 13 aan de Wessinghuizerweg, Onstwedde.</p> <p><b>Parkeren:</b> Evt. langs het onverharde pad in de berm.</p> <p><b>Horeca:</b> Geen horeca langs de route; eventueel wel in Wedde.</p> <p><b>Mogelijk knelpunt</b> (met hond): route gaat over een (smal) rooster boven water bij punt 19. Pad langs de Westerwoldse Aa kan in sommige seizoenen drassig zijn.</p> <p>Legenda: LA = linksaf, RA = rechtsaf, RD = rechtdoor, FKP = fietsknooppunt, WKP = wandelknooppunt, Y ... = ANWB-handwijzer, SBB = Staatsbosbeheer.</p> <p>Als de in de tekst genoemde straatnaam niet gelijk zichtbaar is, maar pas verderop, wordt deze tussen haakjes vermeld.</p>
---	---

1. (Vanaf de uitkijktoren) Op betonnen fietspad RA en deze volgen tot picknickbank.
2. Bij picknickbank LA, zandpad oversteken en graspad in.
3. Na ca. 700 m. LA richting bruggetje.
4. Na bruggetje grasland schuin naar links oversteken, over een 2<sup>e</sup> bruggetje en pad langs akkerrand volgen.
5. Pad maakt voor sloot langs de weg een bocht naar rechts. Na ca. 30 m. dam naar links oversteken en RA asfaltweg op.
6. Na ca. 50 meter LA paadje in tussen sloot en bomensingel.
7. Paadje komt uit op asfaltweg; op kruising met handwijzer RD (richting Giezelbaarg) en parkeerplaats oversteken.
8. Bospaadje in bij paaltje met rode kop. Gelijk op splitsing rechts aanhouden. Over bruggetje. Na bruggetje op splitsing links aanhouden en daarna gelijk weer LA, smal bospaadje.
9. Na bankje door klaphekje RD. Na volgend klaphek LA en gelijk RA, graspad.
10. Na ca. 500 meter vóór sloot pad met bocht naar rechts blijven volgen.
11. Na 150 m. op viersprong RD.
12. Ter hoogte van afsluitboom bij bord "Staatsbosbeheer" naar rechts. Na ca. 150 m. een bankje.
13. Einde pad op T-splitsing LA, paaltje met oranje kop (langs de Westerwoldse Aa)
14. Na ca. 450 m. rechts langs gemaal "Poale" lopen. Graspad komt uit op asfalt; RD lopen en na rood-witte afsluitboom RA (Kempkebosweg). (Aan het eind van de weg is links een bankje).
15. Weg komt uit op de Hoofdweg; deze oversteken en RA het fietspad op.
16. Na brug (bankje bij het water) 1<sup>e</sup> weg LA, toegangsweg naar voormalig gemeentehuis. (Aan uw rechterhand is de ingang naar Burcht Wedde).
17. Weg volgen naar "P overig".
18. Op parkeerplaats LA. Parkeerplaats schuin naar rechts oversteken en aan het eind LA graspad in.
19. Smalle paadje langs bord SBB (Hoorndermeeden) volgen.
20. Pad volgt de loop van de Westerwoldse Aa; dit pad blijven volgen.
21. Na ca. 1 km op splitsing RD. Brug naar links negeren.
22. Einde pad (na ca 800 m) op splitsing LA; halfverhard pad. Zijwegen negeren.
23. Bij tennisbaan RD richting parkeerplaats villapark Weddermeer (Paviljoenweg 2, Wedde).
24. Einde.



### Wedde-Uitkijktoren Höfte (6,9 km) (terugrichting)

**Start:** Parkeerplaats Paviljoen Weddermeer, Paviljoenweg 2, Wedde

**Parkeren:** op bovengenoemde parkeerplaats

**Horeca:** geen horeca langs de route; eventueel wel in Wedde.

**Mogelijk knelpunt** (met hond): route gaat over een (smal) rooster boven water bij punt 5.

Pad langs de Westerwoldse Aa kan in sommige seizoenen drassig zijn

1. Op de parkeerplaats met gezicht richting tennisbaan, RA richting water (= de Westerwoldse Aa).
2. Einde parkeerplaats LA, zandpad op. (Tennisbaan aan de linkerhand).
3. Pad blijven volgen, zijpaden negeren.
4. Na ca. 600 m op een heuveltje (met links een recreatieplas en ca. 100 m verder een bankje) RA een smal bospaadje in naar de Westerwoldse Aa.
5. Pad langs de Westerwoldse Aa volgen. Na 800 meter brug naar rechts negeren.
6. Ca. 50 meter na brug op Y-splitsing RD; pad langs Westerwoldse Aa blijven volgen.
7. Na ca. 1 km voor gebouw (= voormalig gemeentehuis in Wedde) LA over het gras.
8. Parkeerplaats schuin naar rechts oversteken en aan het eind van het gebouw RA.
9. Einde klinkerweg RA over voetpad (Hoofdweg). (Aan de overzijde is de ingang naar Burcht Wedde).
10. Na de brug over de Westerwoldse Aa de eerste weg LA, Kempkebosweg.
11. Na ca. 125 m. LA, rood-witte afsluitboom passeren, naar gemaal "Poale".
12. Links langs het gemaal lopen, graspad langs de Westerwoldse Aa.
13. Na ca. 450 m. op splitsing vóór paaltje met rode kop pad RA.
14. Vanaf hier paaltjes met rood/oranje kop volgen (na ca. 250 meter een bankje).
15. Pad komt uit voor afsluitboom bij asfaltweg, voor de afsluitboom LA af, water aan rechterhand houden.
16. Op 4-sprong RD en na ca. 100 m. pad met bocht naar links blijven volgen (bomen/struiken aan de rechterhand).
17. Pad tot einde blijven volgen (is ca. 500 m.); steeds RD.
18. Einde pad LA en gelijk RA, door klaphekje.
19. Na volgend klaphek (links een bankje) 1<sup>e</sup> paadje rechts over bruggetje (paaltje met oranje kop).
20. Na enkele meters LA naar parkeerplaats. Parkeerplaats en weg oversteken. (Richting "Westersch" volgens handwijzer).
21. Na oversteken weg gelijk LA, graspad in. Paaltje met paarse kop.
22. Pad komt na 500 m. uit op asfaltweg; hier RA. Na ca. 50 m LA over dam en gelijk RA pad (met bocht naar links) langs akkerrand volgen. Aan het eind over bruggetje en schuin naar links over een 2<sup>e</sup> bruggetje.
23. Na bruggetje op T-splitsing RA, breed graspad.
24. Na ca. 600 m. (voor picknickbank) RA, zandpad.
25. Na ca. 20 m. doorgaan op fietspad (betonpad)
26. Waar betonpad RA gaat, LA, grasweg op richting uitkijktoren.

Beste wandelaar,  
Heeft u genoten van deze wandeling? Stichting Wandelen in Westerwolde heeft naast het Westerwoldepad 40 rondwandelingen in Westerwolde. Onze bijna 80 vrijwilligers zijn druk met het onderhouden en beloopbaar houden van het Westerwoldepad en deze wandelingen. Om dit voort te kunnen zetten, kunnen wij uw financiële bijdrage goed gebruiken.

Via de hieronder geplaatste QR-code komt u op een betaalverzoek waarvan u het bedrag zelf kunt aanpassen. Namens uw medewandelaars hartelijk dank.

