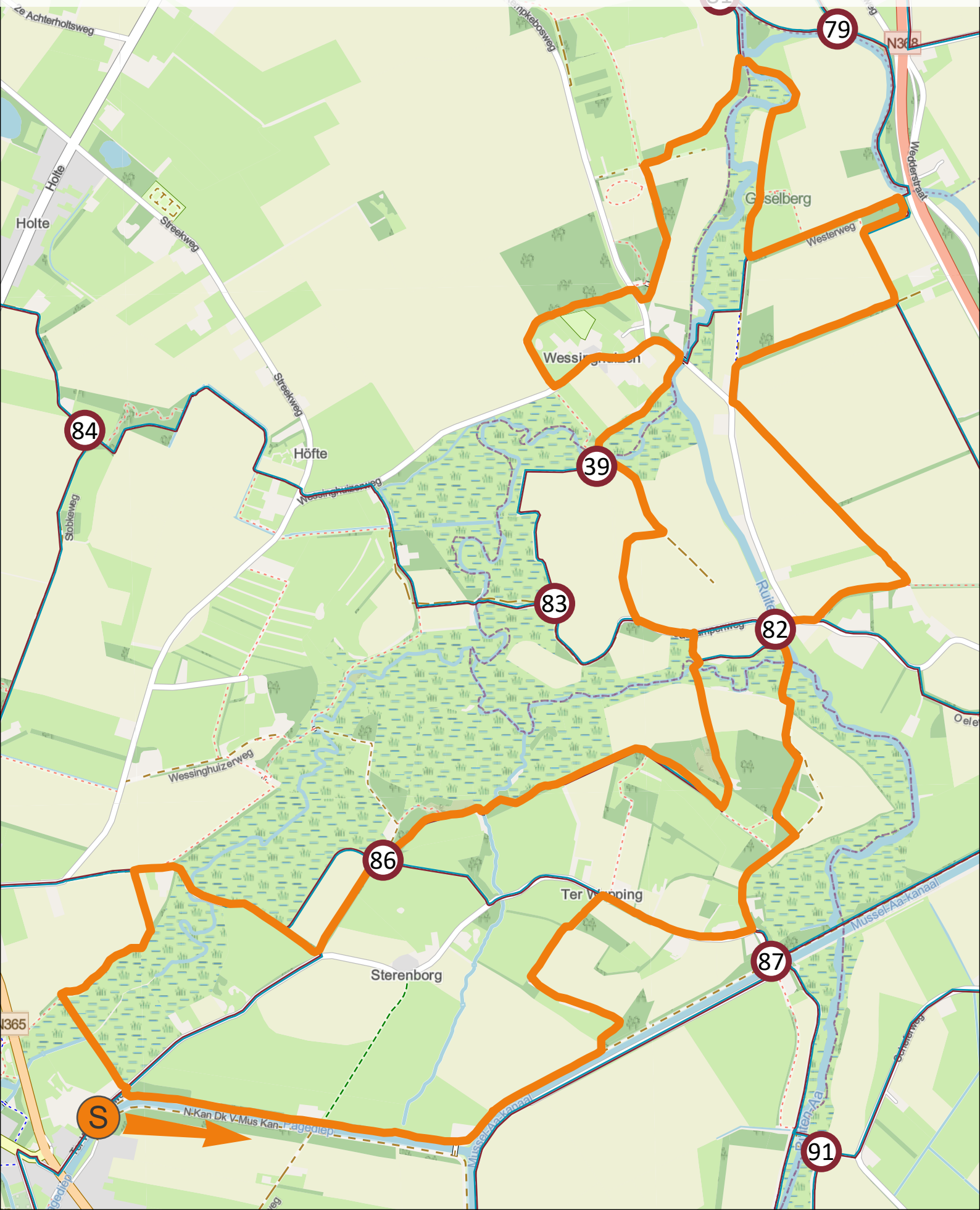


# De Giezelbaarg Ter Wupping (14 km)





### **Route 32 De Giezelbaarg – Onstwedde - Ter Wupping - Veele - 14 kilometer**

Het eerste deel van de Giezelbaargroute loopt langs het Pagediep en na de bocht langs het Mussel Aa Kanaal, dat begin 1900 gegraven werd, samen met het Ruiten Aa Kanaal en het Boelo Tijdenskanaal. Doordat op grote schaal veen werd afgegraven ontstond er wateroverlast in geheel Westerwolde. De Mussel Aa en de Ruiten Aa konden het water niet voldoende afvoeren mede door het feit dat er een hoogteverschil was tussen Ter Apel en Nieuweschans van 12 meter. Boelo Tijdens was de grote initiatiefnemer van de kanalisatie van Westerwolde.

Aan de linkerhand ligt Sterenborg. De erve Sterenborg duikt voor het eerst op in het Hoenderregister van 1568. Nu ruim 400 jaar later, woont op deze plek nog steeds de familie Sterenborg.

Ter Wupping ontleent zijn naam aan een wip op wippinge, een ouderwetse kraan voor het laden en lossen van schepen. Het Oosterholtsdiep was in die tijd bevaarbaar.

Van Veele is het Gildeboek van 1808 bewaard gebleven. Hierin staan de rechten en plichten beschreven van de bewoners. De midwinterhoornblazers van Veele organiseren jaarlijks de Midwinterhoornwandeling die begint en eindigt bij de boerderij van Joling op nummer 19.

De Giezelbaarg lijkt een grafheuvel maar is een zandheuvel uit de laatste ijstijd. Tot 1803 was het de plek waar de vonnissen ten uitvoer werden gebracht, die eerder in de Burcht in Wedde waren uitgesproken. Aan het einde van de 16<sup>e</sup> eeuw zijn 22 mannen en vrouwen omgebracht op beschuldiging van hekserij.

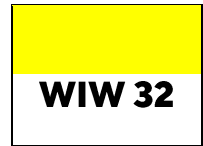
In Wessinghuizen staat het Marketeken, de skyline van Wessinghuizen, enerzijds een herkenningsteken en anderzijds een ontmoetingsplaats.

In het gebied rondom de Ruige Berg in Ter Wupping zijn diverse rivierduinen te zien, die stammen uit de laatste ijstijd, toen snel stromende rivieren en beken daar zand en stenen meesleurden en opstuwden. De Ruige Berg zelf is daar een prachtig voorbeeld van.

Aan de Molenpaal heeft ooit een molen gestaan die rond 1855 is verplaatst naar het begin van de Ter Wuppingerweg. In 1954 heeft de molen zodanig veel stormschade opgelopen, dat tot sloop is overgegaan.

## Startpunt: Parkeerplaats Staatsbosbeheer aan de Ter Wuppingerweg in Onstwedde, schuin tegenover huisnummer 5a

De route is **gemarkeerd** d.m.v. geel-witte stickers met de opdruk WIW 32.




1. Vanaf de P **linksaf** de zandlaan op langs het kanaal (Pagediep).
2. **Volg** deze zandlaan (met bocht naar links) gedurende 1,5 km. (Je passeert huisnummers 26 en 25, een bankje na de bocht en een stroomkast aan je linkerhand).
3. Na de stroomkast 1<sup>e</sup> bospaadje **linksaf**. **Volg** dit pad tot het einde.
4. Einde pad **rechtsaf** (Ter Wuppingerweg).
5. Na huisnummer 18 en bij handwijzer **linksaf** de zandlaan op (richting Wedde en Wessinghuizen). Zandlaan volgen; zijpaden negeren.
6. Vóór hek, waar zandlaan rechtdoor gaat, **links aanhouden**, schelpenpad. **Volg** dit schelpenpad tot het eind. (Bankje rechts halverwege het pad).
7. Einde pad **rechtsaf** over de brug (Jaskampenweg).
8. Einde weg **rechtsaf** (Veelerweg).
9. Na 50 meter **linksaf** (ommetje en voetjes) over het vlonderbruggetje.
10. Volg het maaipad langs akker en sloot. Op de hoek van de akker aan het eind van de sloot (met rechts een bankje) scherp **linksaf**, wandelpaadje door bossingel. Pad door bossingel gaat over in akkerpad.
11. Einde akkerpad zandweg **oversteken** en **rechtsaf**, verharde weg, Meienweg (richting Giezelbaarg).
12. Eerste pad **rechtsaf** (bij bordje Staatsbosbeheer).
13. Pad komt uit voor sloot met dam. (Aan de overzijde een boerderij). Voor de dam **linksaf**, volg het linker maaipad, ook als deze een bocht naar **rechts** maakt.
14. Einde pad **linksaf**, Westerweg.
15. Einde pad op T-splitsing **rechtsaf** (bord Giezelbaarg volgen).
16. Je loopt langs de Giezelbaarg (aan je rechterhand) met gedenksteen (en bankje); hier niet afslaan, maar het pad **rechtdoor blijven volgen** tot aan de beek.
17. Houd voor de beek **rechts** aan en **volg** de oever (langs picknickbank) tot houten brug.
18. Loop **over** de houten **brug**, ga na tien meter **linksaf** en **volg** dit pad.
19. Na bocht naar rechts, op splitsing **linksaf** en bospad **volgen** (halverwege een bankje).
20. Einde bospad **rechtsaf** (Kempkebosweg).
21. Na 50 meter bij handwijzer **linksaf** (richting Westeresch) en gelijk **links aanhouden**, graspaadje op door bossingel. Pad gaat over 3 vlonderbruggetjes. (Na het 3e bruggetje passeer je een bankje).
22. Einde pad **linksaf** (Wessinghuizerweg).
23. Op driesprong **rechtsaf** (Veelerweg).
24. Voor de brug (Engelkensbrug) **rechtsaf**, het wandelpad op langs het water.
25. Negeer stenen brug (links) en **volg** het pad langs/door bossingel. (In de bossingel een bankje).
26. **Volg**, net voor einde bosrand, pad met **bocht naar links** richting bruggetje.
27. **Over bruggetje** en meteen op driesprong **linksaf**, zandpad (Wijtlangerweg).
28. Zandpad met enige bochten tot einde blijven **volgen**.
29. Einde Weitlangerweg **linksaf**, asfaltweg op.
30. Na 150 m (en na flauwe bocht naar links waar de weg enigszins stijgt), **rechtsaf** graspad op (langs akker).

31. Op T-splitsing **rechtsaf**, pad **volgen** over houten vlonderbruggetje.
32. **Blijf** dit pad **volgen** door een bossingel. Je passeert een ven met een bankje.
33. Na ven op driesprong **rechtsaf**, bospad op. Bospad steeds **blijven volgen** tot bruggetje. Je passeert een bankje.
34. **Over bruggetje**, meteen **rechtsaf** en na 15 meter **linksaf** (op de hoek een bankje).
35. Einde pad **rechtsaf** en direct **linksaf** de onverharde laan op.
36. Einde pad **rechtsaf**, onverharde weg met naastliggend verhard fietspad (Molenpaal). Fietspad of weg steeds blijven **volgen**; gaan later samen over in betonpad. Betonpad gaat over brug (picknickbank voor brug).
37. Neem na het passeren van een huis aan de linkerkant het 1<sup>e</sup> pad **links**, pad met bordje "Staatsbosbeheer".
38. **Volg** dit wandelpad door de bossingel gedurende 500 meter, waarna het pad naar links buigt en uitkomt op viersprong. Hier **rechtdoor**.
39. Einde pad, de Ter Wuppingerweg **oversteken**, terug naar de P van Staatsbosbeheer.

Heeft u **op- of aanmerkingen** over de wandeling of onjuistheden in de beschrijving of markering aangetroffen? Meld het ons via het contactformulier op de website of per e-mail: [info@wandeleninwesterwolde.nl](mailto:info@wandeleninwesterwolde.nl)

### Sponsor van deze route:

 <p><b>Oosterveld</b> <b>MAKELAARDIJ &amp; VERZEKERINGEN</b></p>	<p><b>Oosterveld Makelaardij &amp; Verzekeringen</b>  <b>Havenstraat 10</b>  <b>9591 AK Onstwedde</b>  <b>tel. 0599-650654</b>  <b>fax. 0599-650641</b>  <b>e-mail: <a href="mailto:info@oosterveld-makelaardij.nl">info@oosterveld-makelaardij.nl</a></b></p>
---------------------------------------------------------------------------------------------------------------------------------------------------------	------------------------------------------------------------------------------------------------------------------------------------------------------------------------------------------------------------------------------------------------------------------------------------

<p>Beste wandelaar,          Heeft u genoten van deze wandeling? Stichting Wandelen in Westerwolde heeft 40 wandelingen in Westerwolde en het 100 km lange Westerwoldepad. Onze bijna 100 vrijwilligers zijn druk met het onderhouden en beloopbaar houden van deze wandelingen.          Om dit voort te zetten zouden wij uw financiële bijdrage goed kunnen gebruiken.          Via de hiernaast geplaatste QR-code komt u op een betaalverzoek waarvan u het bedrag zelf kunt aanpassen.          Namens uw medewandelaars alvast hartelijk dank.</p>	
---------------------------------------------------------------------------------------------------------------------------------------------------------------------------------------------------------------------------------------------------------------------------------------------------------------------------------------------------------------------------------------------------------------------------------------------------------------------------------------------------------------------------------------------------------------------------	---------------------------------------------------------------------------------------