

De Rode Loper Stadskanaal (11 km)





Route 19 De Rode Loper Stadskanaal 11 km

In 1765 besloot de gemeenteraad van de stad Groningen om vanaf Bareveld een kanaal te graven voor de ontsluiting van het onmetelijke hoogveencomplex dat zich uitstrekte tot aan de rijksgrens met Duitsland. Het kanaal diende aanvankelijk voor de ontwatering van de venen en de afvoer van de gewonnen turf. Later werd het de economische slagader van de hele regio. Deze functie is verdwenen en nu is recreatievaart van belang. In de loop van de tijd ontwikkelde zich bebouwing langs dit kanaal wat uiteindelijk leidde tot het huidige Stadskanaal. De naam verwijst duidelijk naar de oorspronkelijke eigenaresse van het kanaal. De komst van een Philipsvestiging in de jaren vijftig van de vorige eeuw gaf de impuls tot de verandering van het veenkoloniale lintdorp tot de huidige plaats met haast stedelijke allure. Stadskanaal heeft goede voorzieningen die zorgen voor een aantrekkelijk woonklimaat. Opvallend is de aandacht die wordt gegeven aan het openbare groen. Overal vindt men groene berm, bomen en struiken.

De wandelroute loopt door recreatiegebied het Pagedal en het Vledderbos. Door de uitbreiding van de bevolking in de tweede helft van de 20^e eeuw, mede veroorzaakt door de komst van Philips ontstonden nieuwe woonwijken en nam de behoefte aan recreatieve voorzieningen toe. Hiertoe is het in 1973 geopende Pagedal aangelegd. In 1992 werd aan de overzijde van het A.G. Wildervanckkanaal en de N366, het Vledderbos aangeplant. Voor de verbinding met het Westerwoldse achterland werden diverse viaducten gebouwd en om het nieuwe Vledderbos bij het recreatiegebied te betrekken, werd de naamgever van de wandel- en fietsbrug, de Rode Loper, in 1998 gerealiseerd. Bij punt 7, langs het schelpenpad langs de wei van de Schotse Hooglanders in het Pagedal zijn in het voorjaar wilde orchideeën waar te nemen. Bij het vennetje, met vlonders en mooie begroeiing, is de ijsvogel gesignaleerd. Bij de plas bij de kiosk zijn regelmatig aalscholvers te zien, die op een rijtje op de aanwezige palen in het water hun vleugels droog wapperen. En je kunt er ook regelmatig grote witte zilverreigers spotten.

De naam van het recreatiegebied, het Pagedal, is ontleend aan het riviertje Pagediep dat bij Onstwedde uitmondt in de Mussel Aa. De oorspronkelijke streektaalnaam luidde (en luidt) Poggedaip die verwijst naar de vele kikkers die er voorkwamen. Een pogge is nl. een kikker of pad. De merkwaardige overzetting van de eigenlijke naam naar Pagediep veroorzaakt veelvuldig verwarring in de uitspraak van de naam: Page wordt uitgesproken met een harde g.

Heeft u **op- of aanmerkingen** over de wandeling of onjuistheden in de beschrijving aangetroffen? Meld het ons via het contactformulier op de website of per e-mail: info@wandeleninwesterwolde.nl

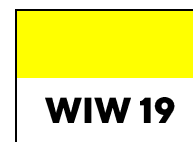
Beste wandelaar,
Heeft u genoten van deze wandeling? Stichting Wandelen in Westerwolde heeft 40 wandelingen in Westerwolde en het 100 km lange Westerwoldepad. Onze bijna 100 vrijwilligers zijn druk met het onderhouden en beloopbaar houden van deze wandelingen. Om dit voort te zetten zouden wij uw financiële bijdrage goed kunnen gebruiken. Via de hiernaast geplaatste QR-code komt u op een betaalverzoek waarvan u het bedrag zelf kunt aanpassen.
Namens uw medewandelaars alvast hartelijk dank.



Start: Parkeerplaats Onstwedderweg Stadskanaal of parkeerplaats Gedempte Vleddermond, Vledderveen (start bij punt 20).

De route is **gemarkeerd** met geel-witte stickers met de opdruk **WIW 19**.

Er is geen horeca onderweg; bij mooi weer in de zomer is wel de kiosk bij de Pageplas geopend.




1. Op de parkeerplaats staande met de mast aan uw rechterhand het pad (met afsluitboom) in de **linkerhoek** nemen.
2. Pad naar rechts negeren. Op T-splitsing **linksaf**, breed graspad.
3. Pad komt na 120 meter uit op schelpenpad; hier **rechtsaf**.
4. Pad blijven **volgen** tot houten bruggetje. **Bruggetje** over en schelpenpad blijven **volgen**.
5. Op Y-splitsing bij dam **linksaf**. Schelpenpad blijven volgen; gaat **over dam** en maakt daarna bocht naar **rechts**. Pad gaat over in asfalt; daarna op T-splitsing **rechtsaf**.
6. **Rechtdoor over bruggetje** en na nogmaals een bruggetje **rechtsaf**.
7. Schelpenpad **volgen** richting fkp (= fietsknooppunt) 46. Schelpenpad gaat over in asfalt; pad **volgen** tot bruggetje aan rechterhand. **Rechtsaf over bruggetje**.
8. Pad komt uit op een kruising met links een brug, hier **rechtdoor**, asfaltpad. Pageplas aan linkerhand.
9. Op splitsing naar **links**; schelpenpad. (Hier staan een aantal bankjes).
10. Waar het brede pad naar rechts gaat, **rechtdoor** een smal paadje in.
11. Gaat **na bocht naar rechts** over in klinkerpad. Aan het eind de weg **oversteken** en **linksaf** over fietspad. (Links op gazon een picknickbank).
12. In bocht bij fkp 46 **linksaf**, richting fkp 45, de weg **oversteken** en fietspad klein stukje **vervolgen**.
13. Gelijk vóór 1^e lantaarnpaal de weg naar **links oversteken** en links langs veldkei lopen richting water. Paadje met bocht naar **rechts** volgen. (Bankje langs pad).
14. Pad komt uit op klinkerweg*); hier **linksaf** en **meteen** weer **linksaf**, fietspad op (richting fkp 45). Fietspad gaat omhoog en gaat over de Rode Loper.
15. Waar fietspad scherpe bocht naar links maakt, **rechtsaf**. Na 30 meter **rechtsaf** smal paadje in. (U loopt nu tot en met punt 19 in een honden-losloopgebied).
16. Pad komt uit op breed graspad; hier **linksaf**.
17. 1^e pad **rechtsaf**. Pad komt uit op open veld met hoogspanningsmast en picknickbank; hier **linksaf**.
18. Aan het eind van het graspad op kruising **rechtsaf**, smal bospad in.
19. Op splitsing **rechtsaf**. Pad komt uit bij parkeerplaats (Gedempte Vleddermond).
20. Voor parkeerplaats **linksaf**, fietspad **oversteken** en **rechtdoor** (rode paaltjesroute SBB). (Wandelaars die hier starten gaan vanaf de parkeerplaats het betonnen fietspad op en nemen gelijk het 1^e pad rechtsaf (rode paaltjesroute SBB)).
21. Pad komt uit op fietspad; hier **linksaf**.
22. 2^e pad **rechtsaf**. Einde pad op splitsing **linksaf**.
23. 3^e pad **linksaf** (is ter hoogte van stenen schuur aan overzijde); pad met bordje SBB "Kanaalstreek".
24. Pad komt uit op fietspad; hier **rechtsaf** en daarna 1^e pad **rechtsaf**.
25. Op splitsing **links** aanhouden; ven aan linkerhand houden. Zijpaden negeren. Pad komt uit op fietspad; op fietspad **rechtsaf**.
26. 1^e pad **linksaf**; graspad. Op kruising **linksaf**.
27. 1^e pad **rechtsaf** en op kruising **rechtsaf**, breed pad.
28. Na 100 meter 2^e paadje **linksaf**. Op kruising **rechtdoor**, smal paadje.
29. Einde pad op kruising **linksaf**. Paadje blijven **volgen** tot fietspad en hier **linksaf**.


30. 1^e pad **rechtsaf**, rood asfalt (rechts een bankje). Na de Rode Loper fietspad met bocht naar rechts en links volgen.
31. Ca. 100 m na de bocht naar links, **rechtsaf**, heuvel op via een heuveltrap. Boven op de heuvel **rechts** aanhouden, via de heuveltrap weer naar beneden en **rechtdoor** over bruggetje.
32. Op splitsing na bruggetje **links** aanhouden, over vlonders en na bruggetje **linksaf**, pad langs het water.
33. Op splitsing waar schelpenpad naar rechts gaat, **links** aanhouden, pad langs water blijven volgen. (Na bocht rechts een bankje).
34. Pad komt uit op fietspad; **links** aanhouden.
35. Over bruggetje en fietspad steeds **rechtdoor blijven volgen** gedurende 550 m. (Enkele bankjes langs het fietspad).
36. In de bocht waar het fietspad naar links gaat, **rechtsaf** schelpenpaadje op; pad gaat over bruggetje. Zijpaden negeren.
37. Einde pad op T-splitsing **rechtsaf**; pad blijven volgen; zijpaden negeren. Pad maakt bocht naar links. Na bank van spoorbiels maakt het pad weer een bocht naar links.
38. Steeds **rechtdoor** lopen tot zandweg met naastliggend fietspad en hier **rechtsaf** terug naar de parkeerplaats.

*) Bij punt 14 is, gedurende de openingstijden van het volkstuintencomplex, ook de grote **IVN-tuin** gratis toegankelijk. Om hier te komen loopt u op de klinkerweg rechtdoor en daarna het 1^e pad rechtsaf door het hek. Vanaf het hek -175 meter het pad door de volkstuinten oplopen- ligt een prachtige tuin met kruidentuin, kleine beestjesmuur, een natuurlijke vijver en een vlindertuin. U kunt hier halverwege de route even op een bankje gaan zitten en een meegebrachte versnapering nuttigen. (De IVN-tuin is niet toegankelijk met een hond).

Sponsors van deze route:

	<p>B&B Bosstee Johan & Gerda Bos Waterschapsweg 1 9585 PC VLEDDERVEEN bb.bosstee@gmail.com https://www.bosstee.nl</p>
---	--

	<p>B&B Vledderstee Vledderweg 3 9585 PA VLEDDERVEEN https://www.vledderstee.nl info@vledderstee.nl</p>
---	---

	<p>Bowling de Rode Loper B.V. Tinnieter 35A 9502 EX Stadskanaal tel. 0599-621030 www.restaurantderodeloper.nl info@bowlingstadskanaal.nl</p>
---	--