



Route 13 Over de Esch Vlagtwedde, 11 km

Eine Wanderung über die Eschflure um Vlagtwedde und durch das Bachtal der Ruiten Aa zeigt klar erkennbar die Kontraste dieser Landschaft. Auf der einen Seite der schnurgerade Mussel Aa-Kanal, der mit der Geschichte des Torfabbaus verbunden ist, und auf der anderen Seite alte Sandrücken, Wälder und blühende Wiesen entlang der Ruiten Aa. An diesem kleinen Fluss liegt die alte Siedlung Smeerling, die aus einer Gruppe hübsch restaurierter Hallenhäuser (auch bekannt als: Westerwolder Höfe) besteht. Das Dorf ist als geschütztes Dorfbild ausgewiesen und die Bauernhäuser aus dem siebzehnten und achtzehnten Jahrhundert sind denkmalgeschützt. In den Hallenhäusern waren Menschen, Tiere und die Ernte ursprünglich unter einem Dach. In dem Bauernhaus, das Naturmonumenten als Teestube nutzt, kann man die ausgeklügelte tragende Balkenkonstruktion bewundern. Hinter Smeerling wandern Sie durch das Bachtal der Ruiten Aa und den Metbroekbos. Hier weiden Exemplare einer alten holländischen Rinderrasse - Lakenvelder (diese Tiere haben eine weiße Fellfärbung, die wie ein Laken über ihrem Rücken liegt), in Teilen des Waldes und auf dem benachbarten Eemboerveld. Die Kühe mit ihren Kälbern sind gutmütig. Der Metbroekbos, der von Naturmonumenten verwaltet wird, ist einer der wenigen ursprünglichen Wälder in Westerwolde. Hier finden Sie einen sumpfigen, lehmhaltigen Boden mit überwiegend einheimischen Baumarten wie Eichen, Haseln, Stechpalmen, Erlen, Weiden und Buchen. Im Unterholz finden Sie Maiglöckchen, Buschwindröschen, Echtes Salomonssiegel, Schwedischen Hartriegel, Bisamkraut und Kuckucks-Lichtnelken, und zwischen Himmel und Erde tummeln sich zahlreiche Vögel wie der Buntspecht, der Pirol und der Mäusebussard. Naturmonumenten hat diesen Wald, ebenso wie den Lieftingsbroek, von privaten Naturschützern geerbt. Anschließend wandern Sie weiter nach Vlagtwedde. Vlagtwedde, Sellingen, Onstwedde, Wedde und Vriescheloo sind die fünf Kirchendörfer oder Karspelen (Kirchspiel), die zusammen den Bezirk Westerwolde bilden. Rund um Vlagtwedde entstanden Streusiedlungen wie Veele, Wollinghuizen, Jipsinghuizen, Weende und Ellersinghuizen sowie zahlreiche Gehöfte, die nach alten Flurnamen benannt wurden. Rund um Vlagtwedde herum lagen die Marken, die unter der Markgenossenschaft im Besitz mehrerer Bauern aufgeteilt, verwaltet und genutzt wurden. Die Markgenossenschaft hatte auch eine eigene Gerichtsordnung (Bauern-Schöffen). Bis 1803 war Vlagtwedde Sitz des Gerichtstags, an dem der "Holzrichter" Fälle nach dem Bäuerlichen Gewohnheitsrecht von Westerwolde behandelte. Für eine Berufung konnte man sich an den Drost in Wedde wenden. Die Wanderung führt Sie an der Niederländischen Reformierten Kirche (Punkt 20) vorbei, einer der größten Kirchen in Westerwolde. Das Kirchenschiff mit seinem Kreuzrippengewölbe stammt aus der zweiten Hälfte des 13. Jahrhunderts, der Chor aus dem 16. Jahrhundert. Der Waldweg (Punkt 22) führt am Veelerdiep entlang, einem Nebenarm der Ruiten Aa, der nördlich von Vlagtwedde wieder in den Hauptfluss mündet. Nur sein unregelmäßiger Verlauf unterscheidet diesen Bach von einem einfachen Graben. Schließlich führt Sie die Wanderung am Parc Emslandermeer vorbei, einem Bungalowpark, der zur Stärkung der Wirtschaft in der Region beiträgt

Start: Roegh Eten & Drinken, Laan van Westerwolde 6, Vlagtwedde


Die Route ist mit gelb-weißen Aufklebern mit dem Aufdruck WIW 13 markiert.

WIW 13


1. Mit dem Restaurant Roegh zu Ihrer Linken gehen Sie vom Parkplatz aus in Richtung der öffentlichen Straße. Den Waldweg nicht beachten, sondern **rechts** auf dem Muschelpfad weitergehen.
2. Am Ende des Muschelpfads **rechts** auf den Radweg abbiegen.
3. An der Bank auf Ihrer linken Seite verlassen Sie den Radweg und biegen **rechts** in den Graspfad ein. Diesem Pfad bis zur Stein-/Pflasterstraße folgen. Dort **rechts** abbiegen.
4. Am Ende der Stein-/Pflasterstraße **links** abbiegen (ein kleines Stück der MTB-Route).
5. An der Straße **rechts** abbiegen, die Brücke **überqueren** und dann **links** halten.
6. Der Straße **folgen** und dann auf dem Radweg weitergehen.
7. Am Ende des Radweges **links** abbiegen, unter der Überführung hindurch, nach Veele (Mussel Aa-Kanaal Zuid).
8. Am Ende der Straße **rechts** abbiegen, auf die Wedderstraat, und die Rolinbrug **überqueren**.
9. Die erste Straße **links** abbiegen (Kolonel Blondeelweg) und dann auf dieser Straße bleiben.
10. An der Brücke **links** abbiegen, die Brücke **überqueren**, dann **geradeaus** auf dem Sandpfad weitergehen und am Ende der Kurve nach **links** folgen. Am Radweg **rechts** auf den Radweg abbiegen und diesem folgen.
11. Am Ende des Radwegs den Onstwedderweg **überqueren** und **rechts** auf den Radweg abbiegen.
12. An der ersten Straße **links** abbiegen (Smeerling).
13. Nach 250 Metern am ANWB-Pfahl **links** abbiegen in Richtung Selligen - 13 km - und der Straße entlang des Metbroekbos und des Bachtals der Ruiten Aa folgen.
14. An der Gabelung **links** halten (Fahrradknotenpunkt Richtung Nr. 40).
15. Die Brücke **überqueren** und dann geradeaus dem Muschelpfad folgen.
16. An der Gabelung **links** halten (rechts steht eine Bank), Metbroekweg.
17. Am Ende des Muschelpfades **rechts** abbiegen (Onstwedderweg).
18. Am Ende der Straße **links** auf den Radweg abbiegen, die Straße **überqueren** (Vorsicht!) und weiter auf dem Radweg (Dr. P. Rinsemastraat).
19. Erste Straße **links** (Schoolstraat).
20. Erste Straße **rechts** (Kerkstraat). Die Einfahrt nach rechts/zum Parkplatz nicht beachten.
21. An der Gabelung **links** halten (Kromme Elleboog nicht beachten)
22. Direkt hinter der festen Brücke **links** auf den Waldweg abbiegen. Diesem Pfad entlang des sich dahinschlängelnden Baches (Veelerdiep) bis zum Ende folgen. (Abzweigungen nicht beachten).
23. Am Ende des Waldweges **links** abbiegen (Spetsebrugweg).
24. Nach einem kurzen Stück auf dem Radweg **links** in den Waldweg einbiegen.
25. Kurz vor dem Ende des Pfades **rechts** abbiegen.
26. Die Straße **überqueren** und **in den Waldweg einbiegen** (schwer zu erkennen).
27. Am Ende des Waldweges **rechts** abbiegen, auf der linken Seite des Wassers bis zur Straße gehen. Hier **links** abbiegen.
28. Über die Brücke (an 2 Schranken vorbei) den ersten Waldweg nach **links** nehmen, dem Pfad bis zum Ende folgen.
29. Am Ende des Waldweges die Straße **überqueren**, an den Afeer-Schildern vorbei wieder in den Wald hineingehen und diesem Pfad bis zum Startpunkt folgen.

Haben Sie **Anmerkungen oder Fragen** über die Wanderung oder sind Ihnen irgendwelche Unrichtigkeiten bei der Beschreibung oder in der Markierung aufgefallen? Melden Sie es uns gerne über das Kontaktformular auf der Website oder per E-Mail an:
info@wandeleninwesterwolde.nl

Sponsoren dieser Route:




Huisartsenpraktijk *Postma*




Dr. P. Rinsemastraat 1
9541 AL Vlagtwedde
Tel 0599 217000
<https://huisartsenpraktijkpostma.nl>

Chinees - Indisch Restaurant



PEKING

北京酒樓



Gevestigd sinds 1984

Wilhelminastraat 20
9541 AP Vlagtwedde
Tel.: (0599) 31 32 36



BUNGALOWPARK
EMSLANDERMEER
beleef. ontdek en geniet!

<http://www.bungalowpark-emslandermeer.nl>

Bungalowpark Emslandermeer, bequeme und luxuriöse Wellness-Bungalows für 2 bis 20 Personen, mit Außen-Jacuzzi, Sauna usw., auch mit Ausflugsboot Hanzeschouw oder Whaly. Kostenloser Zutritt zum subtropischen Schwimmparadies mit u.a. Rutsche, Kinderbecken, Sauna, usw. Dieser Parkt bietet Entspannung pur, mit Angelplätzen an den Seen, Wassersport, Kanus und Tretbooten, Spielplatz und natürlich Wandern und Radfahren in der naturreichen Region Westerwolde. Kurz gesagt: unbegrenzte Möglichkeiten für Aktivität und Entspannung.

Liebe Wanderfreunde, hat Ihnen diese Wanderung gefallen? Die Stiftung Wandern in Westerwolde bietet 40 Wanderrouen durch Westerwolde und den 100 km langen Westerwoldepad an. Unsere fast 100 ehrenamtlichen Helfer bemühen sich intensiv darum, dass die Wege dieser Wanderungen klar erkennbar und gut begehbar bleiben. Um dies auch in Zukunft tun zu können, würden wir uns über Ihre finanzielle Unterstützung freuen. Über den nachstehenden QR-Code gelangen Sie auf eine Zahlungsseite, auf der Sie den Betrag selbst anpassen können. Wir bedanken uns im Namen aller Wanderfreunde.



Over de Esch Vlagtwedde (11 km)

