



# IVN Trektocht Flevoland: “Eens ging de zee hier tekeer”

Drie- of zesdaagse trektochten door zuid en oost Flevoland  
met het audioverhaal ‘Kiek en Dief’



Hallo wandelaar!

Wat leuk dat je een IVN Trektocht gaat doen, of je aan het oriënteren bent! IVN Trektochten zijn meerdaagse wandelingen dwars door Nederlandse natuurgebieden. Je loopt de IVN Trektocht met de app IVN Routes, uitgestippeld door onze lokale IVN-natuurvrijwilligers. Zo kom je langs de mooiste plekken!

Onderweg kun je uitrusten en overnachten bij onze trotse en enthousiaste Gastheren van het Landschap: lokale recreatieondernemers die onderdeel zijn van het gelijknamige IVN-programma, zodat zij jou alles over hùn natuurgebied kunnen vertellen. Gaandeweg op de route lees je in de app op verschillende plekken interessante informatie over de natuur en hoor je een speciaal voor de IVN Trektocht geschreven audioverhaal. Een IVN Trektocht is een ervaring die je niet gauw vergeet. Dus waar wacht je nog op? Trek je stevige stappers aan en trek erop uit!

## In een notendop: IVN Trektocht Flevoland

<b>Duur:</b>	3 dagen (2 overnachtingen) of 6 dagen (5 overnachtingen)
<b>Startpunt:</b>	Station Almere Centrum of Bushalte Sternweg/Ganzenweg Zeewolde
<b>Eindpunt:</b>	Bushalte Sternweg/Ganzenweg Zeewolde of Station Dronten
<b>Te bereiken:</b>	<b>OV:</b> Op Almere centrum komen verschillende treinen en bussen aan. <b>OV:</b> Om bij bushalte Sternweg/Ganzenweg te komen, neem vanuit Lelystad of Harderwijk de bus. <b>Auto:</b> parkeren vlakbij station Almere (€10,30 per dag) <b>Auto:</b> parkeren vlakbij station Lelystad (€6,50 per dag) of vlakbij station Harderwijk (gratis) (Tip: neem je OV-chipkaart mee!)
<b>Totale afstand:</b>	Driedaagse route 1 57,5 km. Driedaagse route 2 56,8 km. Gecombineerde zesdaagse route 114,3 km.
<b>Periode:</b>	De eerste driedaagse is door het hele jaar te boeken, de tweede driedaagse of de zesdaagse alleen tussen april en oktober

Route samengesteld door IVN Almere en IVN Dronten, in samenwerking met IVN Zeewolde

Financieel mogelijk gemaakt door Provincie Flevoland

## Inhoudsopgave

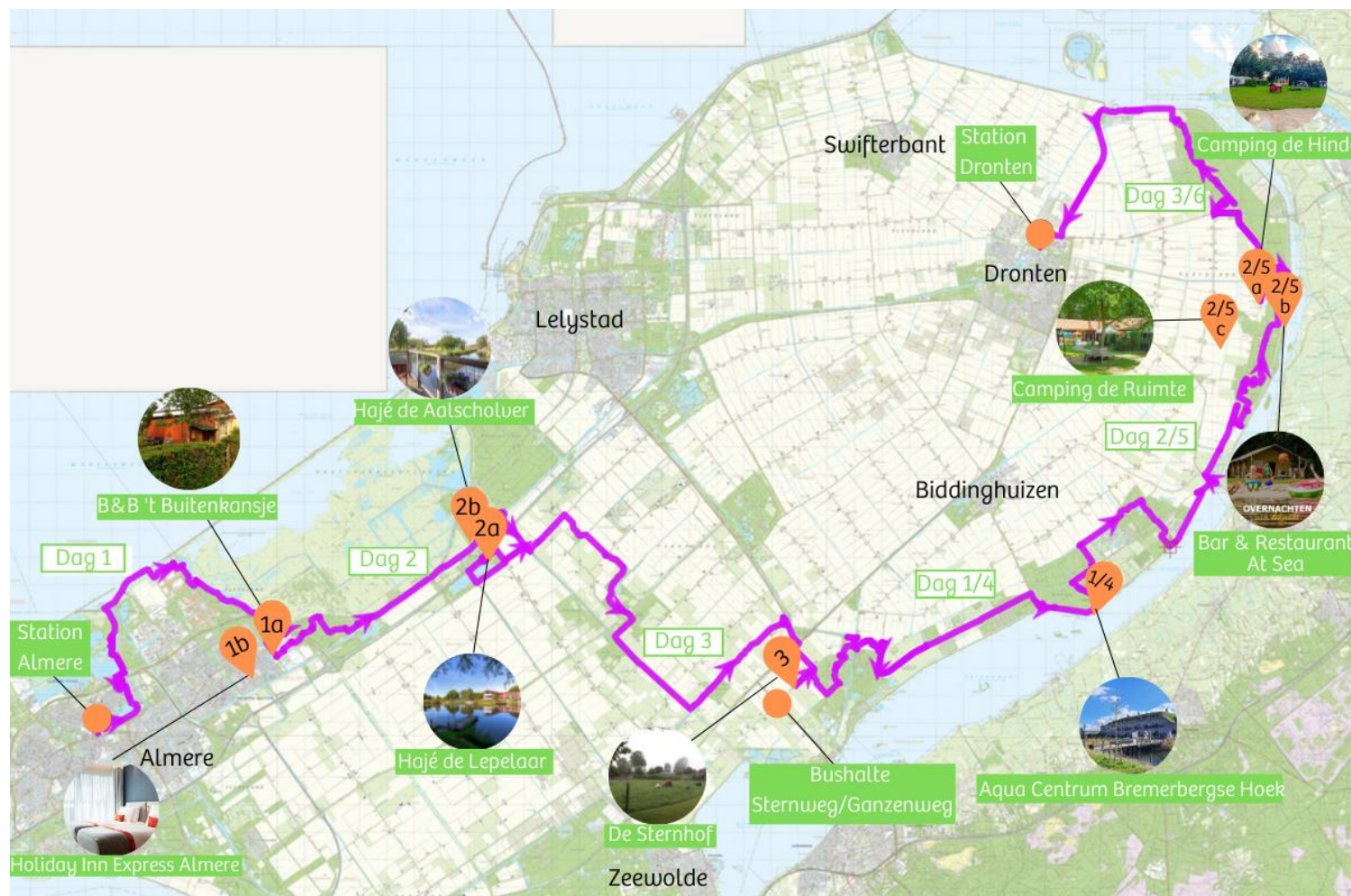
---

Overzichtskaart .....	4
Overnachtingsplekken Gastheren/vrouwen .....	5
Reserveren.....	7
Flevoland met haar unieke Flevonatuur!.....	8
Het verhaal: 'Kiek en Dief' .....	10
Dag 1 (17,3 km) .....	10
Details overnachtingsplekken dag 1 .....	11
Routekaart dag 1 .....	13
Dag 2 (15,5 km) .....	14
Details overnachtingsplekken dag 2 .....	15
Routekaart dag 2.....	17
Dag 3 (24,1 km) .....	18
Details overnachtingsplekken dag 3 .....	19
Routekaart dag 3.....	20
Dag 1 of dag 4 (15,6 km) .....	21
Details overnachtingsplekken dag 1 of dag 4 .....	22
Routekaart dag 1 of dag 4.....	23
Dag 2 of dag 5 (21,5 km) .....	24
Details overnachtingsplekken dag 2 of dag 5 .....	25
Routekaart dag 5 of dag 2.....	28
Dag 3 of dag 6 (19,7 km) .....	29
Routekaart dag 6 of dag 3.....	30
Praktische en belangrijke info vooraf .....	31

## Overzichtskaart

De route is opgebouwd uit twee driedaagse routes die samen een zesdaagse route vormen.

- **Driedaagse route 1:** In drie dagen loop je van station Almere Centrum naar bushalte Sternweg/Ganzenweg in Zeewolde.
- **Driedaagse route 2:** In drie dagen loop je van bushalte Sternweg/Ganzenweg in Zeewolde naar station Dronten.
- **Zesdaagse route:** Om er een zesdaagse route van te maken kun je een extra overnachting toevoegen.



## Overnachtingsplekken Gastheren/vrouwen


---

### Overnachting 1:



#### **B&B 't Buitenkansje (eigen kamer)**

Gastheer/-vrouw: Naomi Santing  
Adres: Ambt Dorknoperlaan 1 te Almere  
Website: [www.bb-buitenkansje.nl](http://www.bb-buitenkansje.nl)



**OF**

#### **Holiday Inn Express Almere (eigen kamer)**

Gastheer/-vrouw: Cherryl de Vries en collega's  
Adres: Baltimoreplein 121 te Almere  
Website: [www.hiexpress.com/almere](http://www.hiexpress.com/almere)

### Overnachting 2:



#### **Hajé hotel-restaurant de Lepelaar (eigen kamer)**

Gastheer/-vrouw: Laura Lutterman en collega's  
Adres: Rijksweg A6, Lepelaar 4 te Lelystad  
Website: [www.haje.nu/hotel-restaurant-de-lepelaar](http://www.haje.nu/hotel-restaurant-de-lepelaar)



**OF**

#### **Hajé hotel-restaurant de Aalscholver (eigen kamer)**

Gastheer/-vrouw: Laura Lutterman en collega's  
Adres: Rijksweg A6, de Aalscholver 2 te Lelystad  
Website: [www.haje.nu/hotel-restaurant-de-aalscholver](http://www.haje.nu/hotel-restaurant-de-aalscholver)

### Overnachting 3: (indien zesdaagse)



#### **De Sternhof (eigen kamer of eigen tent)**

Gastheer/-vrouw: Marieke Moens  
Adres: Sternweg 14 te Zeewolde  
Website: [www.sternhof.nl](http://www.sternhof.nl)

**Overnachting 4 of 1:**



**Aqua Centrum Bremerbergse Hoek (trekkershut of eigen tent)**

Adres: Bremerbergdijk 35 te Biddinghuizen

Website: [www.aquacentrum.nl](http://www.aquacentrum.nl)

**Overnachting 5 of 2:**



**Camping de Hinde (hut, safaritent of eigen tent)**

Gastheer/-vrouw: René Buist en Dora Buist-de Vries

Adres: Stobbenweg 6 te Dronten

Website: [www.campingdehinde.nl](http://www.campingdehinde.nl)

**OF**



**At Sea Bar & Restaurant (safari tent)**

Gastheer/-vrouw: Adrie, Alwin en collega's

Adres: Drontermeerdijk 13 te Dronten

Website: [www.atsea-restaurant.nl/camping](http://www.atsea-restaurant.nl/camping)

**OF**



**Camping de Ruimte (eigen tent)**

Gastheer/-vrouw: Auke en Annemarie de Bree

Adres: Stobbenweg 23 te Dronten

Website: [www.campingderuimte.nl](http://www.campingderuimte.nl)



## Reserveren

---

Je boekt IVN Trektochten als geheel pakket bij de duurzame reisorganisatie Avontuur Dichtbij, waarmee IVN een samenwerking is aangegaan. Na je reserveringsaanvraag via de boekingsknop op [www.ivn.nl/trektochten](http://www.ivn.nl/trektochten) regelt Avontuur Dichtbij de overnachtingen voor je.

Extra leuk: voor iedere boeking via Avontuur Dichtbij ontvangt IVN Natuureducatie €25,-, waarmee je het werk van IVN ondersteunt!



---

**Let op:** In de wintermaanden is Aqua Centrum Bremerbergse Hoek gesloten. Dit betekent dat je alleen de eerste driedaagse route het gehele jaar kunt lopen. Tussen april en oktober kan ook de tweede driedaagse route gelopen worden, of de gecombineerde zesdaagse route.

**Let op:** Download de route met de app IVN Routes vooraf op je telefoon, zodat je de route vervolgens offline (alleen locatie aan) kunt wandelen of fietsen. Ook raden we aan om vooraf al eens een andere korte IVN Route met de app te lopen of fietsen, om te wennen aan het gebruik. Zie 'Praktische en belangrijke informatie vooraf' achterin dit boekje voor meer belangrijke voorbereidingstips!!



© Lydia Waterreus (IVN Zeewolde)

## Flevoland met haar unieke Flevonatuur!

---

De Flevonatuur is uniek. Het is een van de weinige gebieden ter wereld die geheel op de tekentafel tot stand is gekomen, en dat maakt Flevoland uniek. Van de plannen van Cornelis Lely voor de inpoldering zou vooral de landbouw profiteren. De polders zouden de voedselschuur voor Nederland en Europa worden. Maar naast dat er nog steeds volop voedsel wordt verbouwd, is er in Flevoland ook een prachtige natuur ontstaan. Denk aan de natuurgebieden van Nationaal Park Nieuw Land, de Oostvaardersplassen, de Lepelaarplassen, het Markermeer en de Marker Wadden. Maar ook daarbuiten valt volop nieuwe natuur te ontdekken.

De randmeren, het Ketelmeer en het Zwarte water omgrenzen Flevoland. In de zuidelijke randmeren zijn een van de mooiste moerasgebieden van Flevoland ontstaan. De afgelopen jaren is de waterkwaliteit sterk verbeterd en zijn fonteinkruiden en kranswieren hier weer te vinden. Dit onderwaterwoud vormt een belangrijke voedselbron voor enkele bijzondere vogelsoorten. In de oostelijke randmeren groeien juist enkele grote rietgebieden. Het Ketelmeer en het Vossenmeer zijn ook meer dan de moeite waard om te bezoeken. Tijdens een herstel actie om vervuiling tegen te gaan is het Ijsselooog aangelegd. Ook zijn allerlei eilandjes gecreëerd in het meer, een mooie plek om verschillende vogelsoorten te spotten.

De Flevopolder heeft meer natuur dan alleen de het bekende moeras en open water. Er staan ook bijzondere bossen. In tegenstelling tot de bossen in vrijwel de hele rest van Nederland groeien de Flevobossen op voedselrijke kleigronden, namelijk de vroegere Zuiderzeebodem. Deze rijke bodem zorgt voor weelderige begroeiing in de Flevobossen. Er groeien veel verschillende soorten bomen, denk aan de es, esdoorn en haagbeuken, Maar er groeien ook vele soorten varens en zeldzame paddenstoelen.

Ontdek al wandelend de variatie die Flevoland te bieden heeft en waan je in deze nieuwe wereld van veelzijdigheid.

Meer informatie over de verschillende Flevolandse gebieden? Kijk ook eens op de websites van:

- [Het Flevo-landschap](#)
- [Nationaal Park Nieuw Land](#)
- [Natuurmonumenten](#)
- [Staatsbosbeheer](#)







## Het verhaal: 'Kiek en Dief'

*Kiek en Dief zijn twee zeevogels die al sinds mensenheugenis het luchtruim boven de voormalige Zuiderzee bevolken. Ze vlogen al rond de schepen van de VOC die in het Oostvaardersdiep voor Pampus lagen en vielen de arbeiders lastig die druk waren met de inpoldering van Flevoland.*

*Brutaal, nieuwsgierig en luidruchtig als zeevogels kunnen zijn, stonden ze bij veel gebeurtenissen vooraan en dat willen ze je laten weten ook. Ze vertellen je graag over voormalige werkhavens, binnen- en buitendijken. Ze weten de achtergrond van ieder vliegtuig- en scheepswrak en wijzen je op sporen van grote grazers, bevers en de zeearend.*

*Na de inpoldering, eind jaren vijftig, trokken duizenden dagjesmensen in het spoor van Kiek en Dief over de Knardijk om het nieuwe land te aanschouwen. En jij? Wil jij ook eens het grootste eiland van Nederland ontdekken? Trek dan je wandelschoenen aan en ga samen met Kiek en Dief op pad. Ze nemen je mee over verrassende paadjes door ecologische woonwijken en herdenkingsbossen. Langs Hoge en Lage Vaarten gaan jullie samen het dwaallicht van de Barneman achterna.*

## Dag 1 (17,3 km)

---

### Station Almere Centrum – B&B 't Buitenkansje of Holiday Inn Express Almere

Je wandeltocht begint aan de achterkant van station Almere Centrum. Al snel wandel je langs de Leeghwaterplas en het Hannie Schaftpark. Sta even stil bij het monument in het Bos der Onverzettelijken en vervolg je weg langs de Hoge Vaart richting Camping Waterhout, waar je kunt genieten van een lekker bakje koffie of een broodje. Na de koffie loop je verder langs de route. Deze brengt je nu vlak langs de Lepelaarplassen. Een gebied waar veel moeras- en watervogels te spotten zijn. Een eindje van de route af ligt een vogelkijkhut waar je kans hebt om aalscholvers of misschien zelfs wel de zeearend te spotten. Je beklimt de Oostvaardersdijk en komt aan bij de Trekvogel. Vanaf hier begon men ooit met de aanleg van de dijk rondom Zuidelijk Flevoland. Vanaf de dijk heb je uitzicht op het Oostvaardersdiep waar ooit de schepen van de VOC letterlijk voor Pampus lagen. Om je pad te vervolgen, verlaat je de dijk en wandel je langs het Oostvaardersplasseengebied. Vanaf het fietspad heb je kans om edelherten, paarden en heckrunderen te spotten. Na een verkoelend drankje bij het bezoekerscentrum loop je tenslotte naar je eerste overnachtingsplek, B&B 't Buitenkansje, middenin een van de grootste ecologische woonwijken van Nederland, of naar de Holiday Inn Express iets verderop.


*Overnacht je bij Holiday Inn Express? Navigeer vanaf het einde van de route naar onderstaand adres.*

## Details overnachtingsplekken dag 1

Overnachting 1a	B&B 't Buitenkansje
Gastheer/Gastvrouw	Naomi Santing
Adres	Ambt Dorknoperlaan 1 te Almere
Website	<a href="http://www.bb-buitenkansje.nl">www.bb-buitenkansje.nl</a>
Type overnachting	<p>De B&amp;B ruimte bestaat uit een eigen opgang, toilet en een slaapkamer met een kitchenette met warm en koud water. Er is een mini oventje aanwezig en een elektrisch kookplaatje. Ook kan er thee en koffie (Nespresso) worden gezet.</p> <p>De ruimte beschikt niet over een eigen douche; men kan de badkamer/douche van het woonhuis gebruiken. Een heerlijk ontbijt is bij de prijs inbegrepen en wordt op de kamer geserveerd.</p>
Extra's (svp bij boeking aangeven)	<ul style="list-style-type: none"> <li>✓ Ontbijt is inbegrepen.</li> <li>✓ Indien u gebruik wilt maken van een lunchpakket of een avondmaaltijd geef dit bij de boeking aan dan kijk ik wat mogelijk is (tegen bijbetaling).</li> </ul>
Favoriet Flevolands plekje	De wijk de Buitenkans is een van de eerste projecten in Almere die in particulier opdrachtgeverschap is gebouwd. De wijk straalt rust uit en is groen van opzet, daarom is dit mijn favoriete plekje van Flevoland.



Overnachting 1b	Holiday Inn Express Almere
Gastheer/Gastvrouw	Cherryl de Vries en collega's
Adres	Baltimoreplein 121, te Almere
Website	<a href="http://www.hiexpress.com/almere">www.hiexpress.com/almere</a>
Type overnachting	Onze kamers zijn voorzien van allerlei gemakken. Denk aan verduisterende gordijnen, flatscreen smart-TV, gratis wifi en de overnachting is inclusief een Express Start ontbijt.
Extra's (svp bij boeking aangeven)	<ul style="list-style-type: none"> <li>✓ Ontbijt inbegrepen</li> <li>✓ Avondeten mogelijk (tegen bijbetaling)</li> <li>✓ Meerdere eetgelegenheden in Almere op loopafstand</li> </ul>



Routekaart dag 1





© Marleen Wessels (IVN Zeewolde)

## Dag 2 (15,5 km)

---

### B&B 't Buitenkansje of Holiday Inn Express Almere – Hajé De Lepelaar of Hajé De Aalscholver

Na een lekker ontbijtje trek je door de Stripheldenbuurt naar het Kotterbos. Hier slingeren we ons een weg tussen de vlierstruiken door richting de uitkijkheuvel waar we een blik werpen op het begrazingsgebied. De grote grazers verblikken of verblozen niet als de trein langs dendert en van de zeilschepen die aan de horizon achter de dijk langs schuiven hebben ze geen weet. Wij wandelen verder langs de slenk en letten goed op of er op het knuppelpad geen ringslang ligt te zonnen. Bij het fietspad aangekomen slaan we af richting Lelystad. Je loopt een paar kilometer parallel aan de Lage Vaart. Op een paal zit een aalscholver zijn vleugels te drogen en in de lucht hangt een buizerd, of is het een valkje? Als langs het pad de meidoorn is uitgebloeid, kleurt de berm knalgeel door het bloeiende koolzaad, een eldorado voor allerlei insecten. Uiteraard beklim je onderweg de Grote Praambult vanaf waar je een grote kans hebt om de 'vliegende deur' te zien. Via de Lage Knarsluis steek je de Lage Vaart over om op de Knardijk terecht te komen. Een landschappelijk monument dat ons eiland in tweeën snijdt. We verlaten de dijk om terecht te komen bij Hajé de Lepelaar, waar het prachtige uitzicht over de Ooievaarsplas je doet vergeten dat de achterkant aan de A6 grenst.

*Overnacht je bij Hajé hotel-restaurant de Aalscholver? Navigeer vanaf het einde van de route naar onderstaand adres.*

## Details overnachtingsplekken dag 2

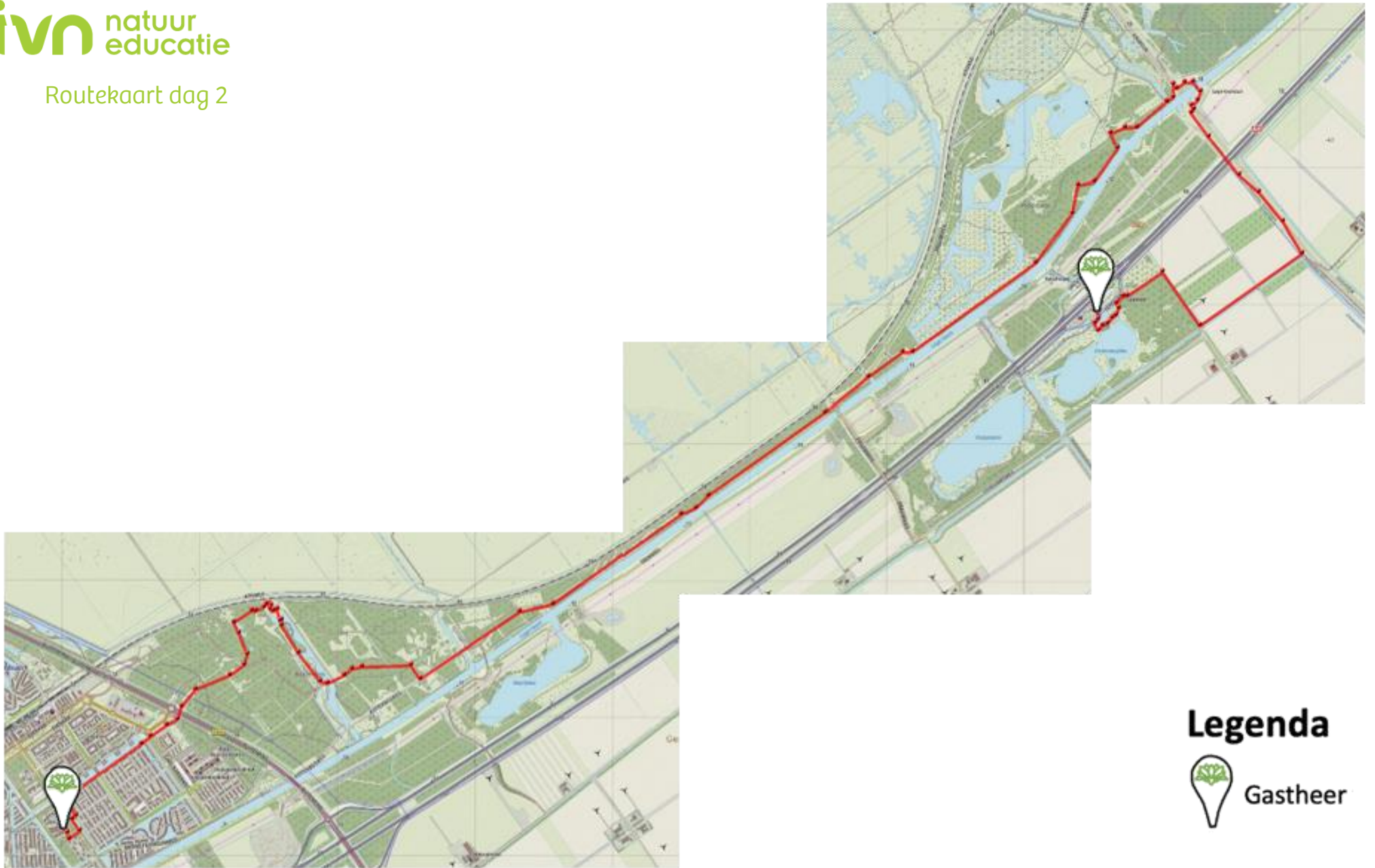
Overnachting 2a	Hajé hotel-restaurant de Lepelaar
Gastheer/Gastvrouw	Laura Lutterman en collega's
Adres	Rijksweg A6, Lepelaar 4 te Lelystad
Website	<a href="http://www.haje.nu/hotel-restaurant-de-lepelaar">www.haje.nu/hotel-restaurant-de-lepelaar</a>
Type overnachting	Kom tot rust in één van onze comfortabele kamers. Vol op genieten? Boek een upgrade naar onze Waterlodge met Balkon. Geniet van het uitzicht over de bossen en de plassen. Als je geluk hebt kan je in het voorjaar het geklepper horen van de Ooievaars op hun nest. Ons hotel restaurant is gelegen langs de Rijksweg A6, maar toch een unieke locatie met prachtig uitzicht op de omliggende natuur. Het restaurant beschikt over sfeervolle serres en een gezellig Paviljoen.
Extra's (svp bij boeking aangeven)	<ul style="list-style-type: none"> <li>✓ Mogelijkheid om ontbijt bij te boeken (tegen bijbetaling)</li> <li>✓ Lunch mee voor onderweg? Bezoek onze Take Away voor de lekkerste broodjes.</li> <li>✓ Uitgebreid dineren in ons restaurant (tegen bijbetaling)</li> <li>✓ Fietsverhuur mogelijk, ook elektrische fietsen.</li> </ul>
Favoriet Flevolands plekje	De Oostvaardersplassen! Een prachtig natuurgebied van zo'n 5600 hectare. Met een divers landschap, moerassen, graslanden, plassen en bossen. In de Oostvaardersplassen vind je het allemaal. Ook onder dieren is het een geliefd gebied, waar voor sommige vogels doortrekken is het voor andere vogelsoorten hun thuisbasis. Voor deze vogels zijn de Heckrunderen, edelherten en de welbekende konikpaarden in het gebied onmisbaar.



Overnachting 2b	Hajé hotel-restaurant de Aalscholver
Gastheer/Gastvrouw	Laura Lutterman en collega's
Adres	Rijksweg A6, de Aalscholver 2 te Lelystad
Website	<a href="http://www.haje.nu/hotel-restaurant-de-aalscholver">www.haje.nu/hotel-restaurant-de-aalscholver</a>
Type overnachting	Deze unieke kamers bevinden zich op onze hotel ark, naast ons restaurant. Iedere kamer beschikt over een zitje voor de deur met uitzicht op het water. De douche in bad bevindt zich in de slaapkamer, in de kamer bevindt zich een apart toiletruimte. Sommige kamers op de hotel ark beschikken over een koelkastje. Kom tot rust, geniet van de natuur, wie weet spot jij wel een hert vanaf je stoel. Helemaal genieten? Upgrade naar één van onze Waterlodges.
Extra's (svp bij boeking aangeven)	<ul style="list-style-type: none"> <li>✓ Ontbijt bij te reserveren in het restaurant (tegen bijbetaling)</li> <li>✓ Neem je lunch mee voor onderweg, deze kan je kopen in onze Take Away. (tegen bijbetaling)</li> <li>✓ Uitgebreid dineren? Dat kan in ons gezellige restaurant (tegen bijbetaling)</li> <li>✓ Nog even extra genieten van de omgeving? Huur een (elektrische) fiets</li> </ul>
Favoriet Flevolands plekje	De Oostvaardersplassen! Een prachtig natuurgebied van zo'n 5600 hectare. Met een divers landschap, moerassen, graslanden, plassen en bossen. In de Oostvaardersplassen vind je het allemaal. Ook onder dieren is het een geliefd gebied, waar voor sommige vogels doortrekken is het voor andere vogelsoorten hun thuisbasis. Voor deze vogels zijn de Heckrunderen, edelherten en de welbekende konikpaarden in het gebied onmisbaar.







### Legenda





© Lydia Waterreus (IVN Zeewolde)

## Dag 3 (24,1 km)

---

### Hajé De Lepelaar of Hajé De Aalscholuer – De Sternhof of bushalte Sternweg Zeewolde

Na een goede nachtrust en een stevig ontbijt bij Hajé de Lepelaar staat vandaag een pittige maar ook weer mooie wandeling op het programma. Vergeet onderweg dus niet te genieten van al het moois dat je tegen komt. De wandeling start vandaag op het terras bij De Lepelaar. Ga over het smalle bruggetje en dan direct rechts. Zo loop je rondom de Ooievaarsplas heen. Een eindje verderop kom je bij de Ooievaarstocht uit, daar loop je natuurlijk niet over de weg maar heerlijk nog een stukje langs het water. We lopen weer naar de Knardijk, dit landschappelijke monument speelt een dergelijke belangrijke rol in Flevoland dat we deze vandaag een heel stuk gaan volgen. Wanneer je de dijk schuin oversteekt kom je bij de Meerkoetenweg. Volg deze tot de blauwe slagboom van het Flevo-landschap. Vanaf hier vervolgt de route via het weiland door een bebost gebied. Welke vogels heb je ondertussen al kunnen spotten?



Nadat de Meerkoetentocht is overgestoken loop je een eindje verderop het Knarbos Oost in. Zoals de naam al doet vermoeden zijn we nog steeds in de buurt van de Knardijk, deze zoeken we wederom op om een stuk te vervolgen. Grote kans dat je op dit stuk grazende en/of overstekende schapen tegenkomt. De route loopt door tot aan de Hoge Knarsluis in de Hoge Vaart, deze heeft in Flevoland een belangrijke functie. Bij een dijkdoorbraak helpt deze sluis om te voorkomen dat de Flevopolder geheel onder water loopt. Wij volgen inmiddels het pad langs de Hoge Vaart. Wist je dat hier in het voorjaar prachtig gekleurde bollenvelden te bewonderen zijn?

*Heb je gekozen voor de driedaagse trektocht Almere-Zeewolde? Vervolg je pad naar bushalte Sternweg/Ganzenweg. Vanaf hier gaat de bus richting station Harderwijk, of station Lelystad.*

## Details overnachtingsplekken dag 3

Overnachting 3	De Sternhof
Gastheer/Gastvrouw	Marieke Moens
Adres	Sternweg 14 te Zeewolde
Website	<a href="http://www.sternhof.nl">www.sternhof.nl</a>
Type overnachting	Overnachten kan in een van onze vier ruime en huiselijke B&B-kamers, met extra ruimtes met poolbiljartje, piano, boeken en spellen. Of met een tentje op de mini-camping met centrale kampvuurplek (zelf te stoken met ons hout).
Extra's (svp bij boeking aangeven)	<ul style="list-style-type: none"> <li>✓ Ontbijt kan worden besteld en geserveerd op tijd naar keuze</li> <li>✓ Er is een gastenkeuken beschikbaar</li> <li>✓ Ook kan er worden geserveerd, mits van te voren besteld: Een (vega) maaltijdsoep met broodje Afbakbroodjes zonder beleg</li> <li>✓ Het blotevoetenpad is te lopen om af te koelen (kosteloos)</li> <li>✓ Gratis wifi</li> <li>✓ Voor de stoere wandelaars ligt er een zakje voeten crème klaar</li> <li>✓ Eetgelegenheid Pannenkoekenrestaurant Hans &amp; Grietje zit op ± 2km lopen</li> </ul>
Favoriet Flevolands plekje	Ons favoriete Flevolandse plekje (op loopafstand 3 km vanaf hier), is het Harderbroek. Het vogelparadijs in de polder. Geniet van vogels, bloemen én kunst. Het 'hoogtepunt' van het pad is de rieten vogelkijkhut aan de rand van open water. Dag na dag verschijnen hier honderden vogels: kemphaan, tureluur, grutto, lepelaar, krakeend, pijlstaart, tafeleend, grauwe gans, kleine zwaan en zowaar de zeearend. En in het riet houden vogels als blauwborst, snor, rietzanger, bruine kiekendief en roerdomp zich schuil.



Routekaart dag 3





## Dag 1 of dag 4 (15,6 km)

---

### De Sternhof of bushalte Sternweg Zeewolde – Aqua Centrum Bremerbergsehoek

*Heb je gekozen voor de driedaagse trektocht Zeewolde-Dronten? Wandel dan eerst van bushalte Sternweg/Ganzenweg naar de Sternhof (zie adres hieronder).*

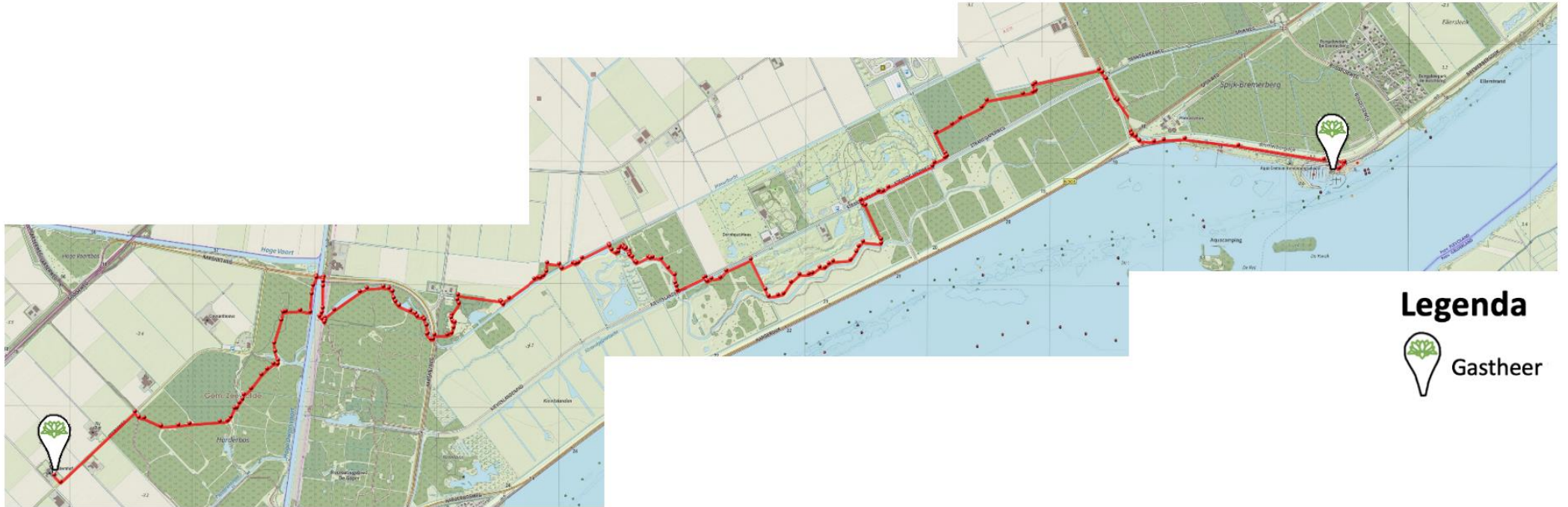
Na een welverdiende nachtrust duik je vandaag direct het Harderbos in. Hier ontdek je een hele andere kant van Flevoland. De rechte groene akkers maken plaats voor avontuurlijke bospaadjes. In het begin heeft het Harderbos zelfs iets sprookjesachtigs. Neem een kijkje bij Hans en Grietje het is echt een onverwacht plezier. Laat je daarna verrassen door de waterrijke sloten, tochten en watergangen die je tijdens deze wandeltocht tegen komt. Op enkele stukken helpt het vee de mens om de gebieden te beheren. Hierdoor kunnen unieke plantensoorten tot ontwikkeling komen. De afwisseling tussen open en gesloten landschappen geven een prachtig beeld van de polder langs het Veluwemeer. De bever voelt zich hier goed thuis. Overal kan je de beversporen aantreffen. Wist je dat ook in de bossen langs de Strandgaperbeek de zeearend broedt? In dit gebied kan je ook een edelhert spotten. Dus hou je ogen en oren goed open. Aan het einde van de route kan je heerlijk genieten van het strand van Bremerbaai, een prachtig plekje langs het brede water van het randmeer.

## Details overnachtingsplekken dag 1 of dag 4

Overnachting 1 of 4	Aqua Centrum Bremerbergse Hoek
Adres	Bremerbergdijk 35 te Biddinghuizen
Website	<a href="http://www.aquacentrum.nl">www.aquacentrum.nl</a>
Type overnachting	<p>Overnacht avontuurlijk en sportief in een trekkershut, als alternatief voor de tent!</p> <p>Ideaal als tussenstop voor fietsers of wandelaars. Maar ook gasten die simpel en goedkoop op vakantie willen, kunnen gebruik maken van de trekkershut!</p> <p>Onze trekkershutten zijn ingericht voor 4 personen: 2 stapelbedden, gasfornuis, koelkast, picknicktafel en verwarming. <i>Let op: geen keukeninventaris.</i></p> <p>Op de bedden ligt een kussen en hoeslaken. Zelf dekbed/ slaapzak en bedlinnen (kussensloop/onderlaken) meebrengen.</p> <p>Toiletgebouw (voor water/douchen) gelegen op 50 Meter van de Trekkershut. <i>(Warm water/douchen d.m.v. ICON sleutel € 5,00 waarde, restant retour bij vertrek)</i></p>
Extra's (svp bij boeking aangeven)	<ul style="list-style-type: none"> <li>✓ Ontbijt te koop in camping supermarkt (tegen bijbetaling)</li> <li>✓ Lunch te koop in camping supermarkt (tegen bijbetaling)</li> <li>✓ Avondeten mogelijk bij restaurant Bremerbergse Hoek (tegen bijbetaling)</li> <li>✓ Kom lekker lunchen of dineren bij ons restaurant Bremerbergse Hoek, haal heerlijke verse broodjes in onze supermarkt.</li> </ul>
Favoriet Flevolands plekje	<p>Een fietstocht om het hele Veluwemeer is soms wat te veel van het goede. Begrijpelijk, want veertig kilometer is een behoorlijke afstand. Daarom vaart vanaf mei tot eind september tussen Nunspeet en Biddinghuizen het Veluwerandveer. Een unieke verbinding over het water die het mogelijk maakt in één dag te genieten van zowel de Veluwe als de polder. Van oud naar nieuw land! Het pontje brengt je in circa 15 minuten van Gelderland naar Flevoland en vice versa. Aan de kant van Nunspeet meert het af bij Polsmaten en aan de overkant legt het aan bij strandpaviljoen De Bremerbaai.</p>



Routekaart dag 1 of dag 4





## Dag 2 of dag 5 (21,5 km)

---

### Aqua Centrum Bremerbergsehoek – Camping De Hinde of At Sea Bar & Restaurant of Camping de Ruimte

Ook vandaag staat er weer een flinke wandeling op het programma. De wandelroute neemt je vandaag mee door een stukje geschiedenis. Wist je dat hier, voordat de Zuiderzee er lag, ook bos heeft gestaan? Na een heerlijke overnachting vervolg je je pad richting de Spijkweg. De route slingert eerst langs het festivalterrein en wandel je langs de achterkant van het attractiepark Walibi. Daarna kan je genieten van de prachtige gelegen Spijkvijver. Vervolgens ga je richting een groot recreatiebedrijf en komt weer uit op het strand langs het Veluwemeer. Laat je verrassen door het unieke Land Art project langs de dijk. Rust even uit bij het restaurant en aanschouw het sfeervolle uitzicht op het oude Zuiderzeestadje Elburg. Vervolg het pad langs de brug en steek de weg over richting een uniek stukje erfgoed namelijk de oude haven en het Greppelveld. Daarna begint het gebied waar in het verleden, nog voor de Zuiderzee, een groot bos moet hebben gestaan. Resten van bomen zijn als stobben terug te zien. De bossen die hier zijn aangebracht zijn inmiddels prachtig ontwikkeld. De afwisseling van naald en loofbomen bieden aan vele zangvogels een broedplek. Het gebied is ook rijk aan diverse soorten paddenstoelen. In deze boswachterij zijn enkele kleine campings gevestigd.

*De wandelroute eindigt bij Camping de Hinde. Overnacht je bij At Sea Bar & Restaurant of Camping de Ruimte? Navigeer dan via onderstaand adres naar jouw overnachtingsplek.*





## Details overnachtingsplekken dag 2 of dag 5

Overnachting 2a of 5a	Camping de Hinde
Gastheer/Gastvrouw	René Buist en Dora Buist-de Vries
Adres	Stobbenweg 6 te Dronten
Website	<a href="http://www.campingdehinde.nl">www.campingdehinde.nl</a>
Type overnachting	Op boerderijcamping De Hinde in Dronten zijn 5 accommodaties aanwezig. Trekkershut 'De Hindehut' voor 4 personen, Hooiberghut voor 5 pers en 3 Safaritenten geschikt voor maximaal 6 personen. De boerderijcamping ligt aan een rustige en toeristische weg. Op de camping is er ook aan de kleine gasten gedacht, zo zijn er diverse speelgelegenheden. Voor de gasten is er gratis wifi beschikbaar.  <i>Let op er is geen linnen aanwezig!</i>  Aankomst 15:00, vertrek: 12:00 uur
Extra's (svp bij boeking aangeven)	<ul style="list-style-type: none"> <li>✓ Een linnenpakket met o.a. beddengoed en handdoeken (tegen bijbetaling)</li> <li>✓ Gedurende de zomervakantie: verse broodjes (dag van te voren bestellen)</li> <li>✓ Aan onze boerderijwinkel wordt nog hard gewerkt.</li> </ul>
Favoriet Flevolands plekje	Boerderijcamping De Hinde in Dronten grenst aan een gebied volop mogelijkheden voor vele mooie fiets- en wandeltochten, zowel langs de kust van het Drontermeer en door de prachtige natuurbossen van het Abbertbos, Revebos en Roggebotsebos. Onze koeien grazen heerlijk vrij in de wei, in het nieuw gerealiseerde natuurgebied dat grenst aan de boerderij. En er zijn vele mogelijkheden voor uitstapjes in de omgeving. Zoals gezellige markten, grote en kleine attracties, een heerlijk dagje naar het strand, uitstapjes naar de Veluwe, zwembaden, winkelen in het mooie Elburg, Kampen of het moderne Dronten.



Overnachting 2b of 5b	At Sea Bar & Restaurant
Gastheer/Gastvrouw	Adrie, Alwin en collega's
Adres	Drontermeerdijk 13 te Dronten
Website	<a href="http://www.atsea-restaurant.nl/camping">www.atsea-restaurant.nl/camping</a>
Type overnachting	Onze Safaritent XS is de ideale accommodatie voor wandelaars. Comfortabel overnachten in een heerlijk bed en 's ochtends wakker worden met een goede kop koffie op uw eigen terras... en dan uitgerust de tocht vervolgen!
Extra's (svp bij boeking aangeven)	<ul style="list-style-type: none"> <li>✓ Ontbijt te koop bij de beheerders. Op voorhand reserveren i.v.m. inkoop. (tegen bijbetaling)</li> <li>✓ Lunch te nuttigen in het bijgelegen restaurant At Sea (tegen bijbetaling)</li> <li>✓ Avondeten te nuttigen in het bijgelegen restaurant At Sea (tegen bijbetaling)</li> <li>✓ Huur een bootje en bekijk de mooie natuur vanaf het Drontermeer</li> </ul>
Favoriet Flevolands plekje	Huur bij ons een bootje en bekijk het mooie landschap vanaf het Drontermeer. Geniet van al het moois van Flevoland te bieden heeft. Vaar naar Elburg, een mooie Hanzestad.



Overnachting 2c of 5c	Camping de Ruimte
Gastheer/Gastvrouw	Auke en Annemarie de Bree
Adres	Stobbenweg 23, 8251PX Dronten
Website	<a href="http://www.campingderuimte.nl">www.campingderuimte.nl</a>
Type overnachting	Op ons trekkersveld (met picknickbanken) kunt u tussen de fruitboompjes uw eigen tentje opzetten. 's Ochtends wakker worden met fluitende vogeltjes. En na een goede kop koffie op ons terras... uitgerust de tocht vervolgen!
Extra's (svp bij boeking aangeven)	<ul style="list-style-type: none"> <li>✓ Lunch en avondeten mogelijk in ons campingrestaurant "de Boshut" of op ons sfeervolle en zonnige terras (tegen bijbetaling).</li> <li>✓ Iedere ochtend bakken wij zelf broodjes af. U heeft keuze uit 8 soorten broodjes.</li> <li>✓ Klein winkeltje voor vergeten boodschappjes of wat lekkers voor onderweg.</li> </ul>
Favoriet Flevolands plekje	Het Torenbosje is gelegen halverwege Dronten en Elburg aan de Elburgerweg. Het is een recreatief en educatief bosje. Een combinatie van klimbomen, stapstenen, huttenbouwen en een 1,5 km lange speurtocht. Hier leert jong en oud over de natuur en de geschiedenis van het Torenbosje. Daarnaast leer je ook meer over wat je zoal tegenkomt in het bos, de planten en welke dieren er in het bos leven.







© Lydia Waterreus (IVN Zeewolde)

## Dag 3 of dag 6 (19,7 km)

---

### Camping De Hinde of At Sea Bar & Restaurant of Camping de Ruimte – Station Dronten

Ook de laatste etappe is afwisselend en zeer aantrekkelijk. Je gaat onder de spoorbaan (Hanzespoorlijn) door naar het Reve bos. Het pad volgt voornamelijk de Reve tocht en grenst aan het open akkerland van Oostelijk Flevoland. Langs de Reveweg vind je de bierbrouwerij Artemis. Ze hebben heerlijk eigen gebrouwen bier en een proeflokaal ter plaatse! Kan je de verleiding weerstaan loop dan verder en neem een pauze bij het Revehof. Een heerlijke rustige kleine camping waar je lekker kan uitrusten en even kan genieten van de rust en ruimte. Het pad loopt evenwijdig aan de Reveweg richting de kruising met de Hanzeweg. Dat is een druk punt dus kijk goed uit en steek over naar het informatiepunt Roggebotzand. Daar ga je weer het bos in en volgt de Roggebottocht. De tocht is natuurvriendelijk ingericht en het wandelpad slingert langs het water. Voordat je de dijk van het Ketelmeer op loopt neem je nog een route dwars door het Roggebotveld. Dit is een open moerasgebied waar vele (water)vogels rusten en voedsel kunnen zoeken. Dan klim je de dijk op en gaat richting Ketelhaven. Bewonder de monding van rivier de IJssel en het IJsseloog vanaf een afstandje, alvorens je aan het laatste deel van de route naar station Dronten begint.

Routekaart dag 6 of dag 3





## Praktische en belangrijke info vooraf

Een goede voorbereiding is het halve werk. Zeker bij een meerdaagse IVN Trektocht. Lees daarom onderstaande praktische tips goed door.

### Vorbereiding

- **Oriënteer je op de route.** In deze info-pdf hebben we de route globaal beschreven. Daarnaast vind je een overzichtskaart en kaartjes per dag. Deze zijn niet bedoeld om mee te navigeren, hiervoor is de app IVN Routes waarin je de dag etappes downloadt. De kaartjes bieden je wel inzicht in het globale verloop van de route.
- **Aansprakelijkheid.** IVN biedt je informatie om een meerdaagse trektocht zo toegankelijk mogelijk te maken. Het daadwerkelijk regelen en bewandelen/befietsen van de trektocht ligt bij jou zelf. Het befietsen van de tocht is op eigen risico; IVN en de Gastheren/vrouwen kunnen niet aansprakelijk gesteld worden voor omstandigheden als slecht weer, slechte voorbereiding, ongevallen of delen van de route die door omstandigheden afgesloten zijn. Informeer altijd voor vertrek bij je Gastheer/vrouw naar bijzonderheden op de route.
- **Let op het weer.** Niets is zo veranderlijk als het weer. Op sommige trajecten kom je urenlang geen schuilmogelijkheden tegen. Check daarom 's ochtends altijd het weerbericht en neem – zeker bij voorspeld onweer - geen risico!
- **Kleding.** Het spreekt voor zich dat goede, en liefst waterdichte, wandel- en/of fietsschoenen en goede wandel- en/of fietssokken een vereiste zijn. Welke kleding je verder aantrekt en meeneemt, hangt sterk af van het seizoen. Wij adviseren om standaard regenkleding, zonnecrème, een zonnepetje en slippers (voor 's avonds) in je rugzak te stoppen.
- **Vervoer naar startplek.** IVN stimuleert duurzaam reizen, dus de startplek is altijd met OV bereikbaar. Bij iedere IVN Trektocht geven wij hiervoor specifieke informatie. Daarnaast geven wij parkeertips voor wandelaars/fietsers die met de auto willen komen. Een IVN Trektocht komt altijd weer uit bij de startplek, of loopt van NS-station naar NS-station.

### Overnachten en verpozen bij Gastheren van het Landschap

- Door middel van het programma Gastheer van het Landschap leidt IVN in het hele land recreatieondernemers op tot Gastheer of Gastvrouw van het Landschap. Je vindt ze op [www.ivn.nl/gastheervanhetlandschap](http://www.ivn.nl/gastheervanhetlandschap). De IVN Trektochten voeren je langs enkele trotse en enthousiaste ambassadeurs van hun natuurgebied. Vraag hen tijdens je pauze of verblijf gerust het hemd van het lijf over de mooie omgeving waarin zij ondernemen.

### Gebruik van de app IVN Routes (vooraf)

- De routes van de IVN Trektochten zijn te lopen of fietsen met de gratis app IVN Routes. Ook de natuurinfo (korte tekstjes) en het storytelling-verhaal (korte audiofragmenten) zijn via de app te bekijken/beluisteren. Download daarom de gratis app IVN Routes vooraf (via de app-store) op je smartphone.
- Zoals bij alle nieuwe apps en apparaten moet het wandelen/fietsen met de app IVN Routes in het begin even wennen. Om niet tijdens de IVN Trektocht verrast te worden, raden wij sterk aan om de app alvast met een kortere wandeling/fietsroute uit te proberen. Zo kun je wennen aan de navigatie (het in- en uitzoomen komt bijvoorbeeld best precies) en de pop-ups tijdens de route. Er staan meer dan 350 routes in de app, dus er is vast een leuke IVN-route bij jou in de buurt te vinden.
- Download voor aanvang thuis met wifi de verschillende dag etappes van de IVN Trektocht. Alle benodigde teksten, foto's en audiofragmenten worden dan op je mobiel geplaatst. Je hebt dan tijdens de tocht geen verbinding met internet nodig. Het downloaden van de route gaat als volgt:



1. Open de app IVN Routes op je mobiel. Je ziet onderstaand startscherm. Klik op het venster 'in de buurt'.

2. Je ziet vervolgens onderstaand scherm. Voer bij 'zoek plaats' het gebied in waar je de IVN Trektocht gaat lopen, bijv. Maashorst.

3. Je ziet dan onderstaand scherm, waar je je zoekterm (in dit geval Maashorst) in het groene vlak aanklikt:





4. Je komt nu weer in het beginscherm, waarin nu je zoekterm is ingevuld. Klik hier op het vergrootglas onderaan (zoekfunctie).

5. Alle routes in het gebied (in dit geval De Maashorst) verschijnen nu. Scroll naar de 1<sup>e</sup> dag van de IVN Trektocht (let op: soms zijn er twee varianten, bijv. een driedaagse – en een vijfdagse IVN Trektocht). Klik dag 1 van de IVN Trektocht aan.

6. Klik op 'download deze route'.

7. Doe hetzelfde voor de andere dagen van de IVN Trektocht. Alle dagetappes worden opgeslagen bij 'downloads' (te vinden in het menu rechtsboven (3 liggende streepjes)). Door de route (via dit menu) te lopen met de gedownloade bestanden, kun je de IVN Trektocht (incl. navigatie, tekst en audio) geheel offline lopen.



### Gebruik van de app IVN Routes (tijdens de Trektocht)

- De app wordt tijdens de tocht vrij intensief gebruikt voor de GPS. Daardoor verbruikt je mobiel veel energie. Aangeraden wordt de mobiel iedere dag bij aanvang volledig op te laden!
- Ook raden wij aan om alle andere programma's te stoppen en uit te zetten. Doe dit door bij aanvang je mobiel een keer volledig te stoppen en weer opnieuw op te starten. Daardoor worden alle programma's gestopt.
- Zet tijdens de wandeling wifi, dataverbinding, bluetooth en NFC uit. Deze verbruiken onnodig energie. GPS moet wel aanstaan. Controleer of dit ook het geval is. Bij de meeste moderne mobiele telefoons staat GPS altijd aan. Met GPS wordt je positie bepaald.
- Bij voorkeur download je de app IVN Routes en de dag etappes ook op de smartphone(s) van je medewandelaar(s)/fietsers(s), zodat je iedere dag samen voldoende batterijvoorraad hebt!
- Ben je in het bezit van een powerbank, dan kan het geen kwaad om deze als back-up mee te nemen.

### Eten en drinken

- Meerdere overnachtings-Gastheren bieden (soms tegen bijbetaling) de mogelijkheid voor een ontbijt.
- Bij de meeste overnachtings-Gastheren kun je ook een avondmaaltijd nuttigen. Wanneer dit niet zo is, dan geven zij graag tips voor restaurants of bezorgmogelijkheid in de nabije omgeving. Vaak is hiervoor een huur- of leenfiets beschikbaar.
- De meeste Gastheren met poosplekken hebben horeca. Soms liggen deze poosplekken ver uit elkaar. Bekijk de route daarom vooraf goed en plan je belangrijkste rustmomenten.
- Neem ook zelf altijd voldoende eten en drinken mee voor onderweg.

### Neem je afval mee

- Heb je afval, bijvoorbeeld van je eten of drinken? Stop het in je rugzak en doe het later in een afvalbak. Op die manier kunnen ook wandelaars/fietsers na jou genieten van de mooie natuur.
- Zie je veel zwerfafval langs de route liggen? Meld het dan bij je overnachtings-Gastheer, of neem zo nu en dan iets mee. Op die manier dragen we samen duurzaam bij aan een schone IVN Trektocht.

### Foto's delen

- Wij vinden het leuk om je IVN Trektocht mee te beleven. Deel je foto's op Instagram met de tag @ivn\_trektochten en @ivnnatuureducatie of op facebook met de tag #ivn\_trektochten en @ivnnatuureducatie. De mooiste foto's en verhalen delen wij vervolgens graag met onze volgers!

### Vragen?

- Heb je na het bestuderen van alle info op de website nog vragen, stuur dan een bericht naar [trektochten@ivn.nl](mailto:trektochten@ivn.nl)

*Veel plezier!!*

Team IVN Trektochten



**ivn** natuur  
educatie

