



Fietsroute Oorlogsmonumenten


Praktische info over de route

Deze tocht is bedoeld als **fietsroute**, maar je kunt hem ook bijna helemaal met de **auto** rijden.

 Een groot deel volgt de bekende **fietsknooppunten (Knp)**. Maar om bij sommige herdenkingsplekken te komen, moet je even van die knooppunten afwijken en de **routebeschrijving** volgen.

 Je vindt de volledige route ook in de **Komoot-app** of op de website: www.komoot.com

Zoek op: *VisitEersel oorlogsmonumenten route*

 De hele route is zo'n **42 kilometer** lang.

Liever wat korter fietsen? Dat kan! In de beschrijving zit een handige **routeverkorting van 12,5 km**.

Ook met **Google Maps** kun je eventueel stukjes overslaan of je eigen route uitstippelen.

 Onderweg kom je verschillende **horecagelegenheden** tegen – ideaal voor een pauze of een kop koffie!

Startpunt: Eerselse Markt

We beginnen op de **markt in Eersel**, bij het **Visit Eersel informatiepunt** (Hier zijn eventueel ook **fietsknooppuntenkaarten** te koop) of bij de **kapel** (Monument **M1**).

Fietsknooppunten volgen

- Volg **knooppunt 10 → 85**
 - Onderweg kom je **M2** en **M3** tegen.
- Ga verder via **84 → 83 → 82**

Route inkorten?

Bij knp 82 kun je de route met **12,5 km inkorten**. Je slaat dan **M4** en **M5** over. Hiervoor fiets je meteen door naar knp **52**. Zie verder de beschrijving na M5 hieronder.

Volledige route (zonder inkorting)

- Vanaf **knp 82 → knp 50**
(Over de brug direct rechts: Hoogeloonseweg, dan Vondereind en Lantie)
- Bij knp 50 → **knp 33 (De Meester van Hasseltweg)**
- Bij eerste kruising: **rechtsaf de Ingenieur Mettropweg** op
 - Rechts zie je **M4**

- Vervolg de weg, einde rechts fietspad op (**Westelbeersedijk**)
 - Eerste weg rechts: **Ingenieur van Meelweg**
 - Einde weg links: fietspad op (**Stroomkesberg**)
 - Eerste weg rechts: **Meerven**
 - Hier is **M5**
 - Fiets door naar knp **32 → 51 → 52**
-

Pauze & monumenten in Vessem

* Even richting **knp 50**

- Wil je een pauze? Stop dan bij **restaurant Mout en Hout**
 - Op het kerkhof vind je **M6**
 - Fiets terug naar Mout en Hout en vervolg door het dorp naar **knp 50**
 - Hier is **M7**
-

Richting Wintelre en Oerle

- Fiets verder naar **Wintelre (knp 37)**
 - Hier zie je **M8** en **M9**
 - Vervolg de weg door het dorp richting **knp 36**
 - Eerste weg rechts: **Groenstraat**
 - Na 100 meter zie je **M10**
(Dit monument is in 2024 door een auto omver gereden maar in 2025 weer opgebouwd)
 - Vervolg de weg, einde links **Roestenberg**, wordt **Grote Vliet**
 - Einde weg links, dan meteen rechts: je komt in **Zandoerle** – hier staat **M11**
 - Weg volgen, in bocht rechtsaf: **Banstraat**
 - Doorfietsen tot **Knegsel**
 - Einde weg rechts naar **knp 88**
 - Hier staat **M12**
 - Draai om, fiets terug richting **knp 86**
 - Hier zie je **M13**
-

Naar Steensel en terug naar Eersel

- Volg de weg naar **Steensel → knp 61 → richting knp 07**
 - Na de rotonde: **1e weg rechts en meteen weer rechts, de Joseph Schulteweg**
 - Hier vind je **M14**
 - Einde weg rechts

- Hier staat **M15**
 - Steek de weg over naar de **kerktoren van Steensel**
 - Hier is **M16**
-

Terug naar Eersel

- Achter de toren rechts: **Doornbocht → Koppelen**
 - Deze weg wordt de **Genderweg**
 - Einde links, bij de provinciale weg rechts het **fietspad op** terug naar Eersel
 - Volg de weg door het dorp
 - (Nieuwstraat → bocht links volgen: Willibrorduslaan)
 - Neem de **derde weg rechts: Gebroeders Hoeksstraat**
 - Hier staat **M17**
 - Einde weg links naar de **kapel**
 - Hier is **M18**
 - Voor de kapel: rechts aanhouden
 - 1e weg rechts (autovrij), op het pleintje zie je **M19**, iets verderop **M20**
 - Fiets rond het gemeentehuis
 - Bij de ingang links is **M21**
 - Voor de Muzenval: links het voet-/fietspad op, even verder is **M22**
 - Fiets terug naar de Muzenval en volg de weg links
 - Je komt weer op de **markt van Eersel** bij de kapel – **einde van de route!**
-

Horeca onderweg

- **Eersel (markt):** diverse cafés & restaurants
- **Vessem:** Restaurant *Mout en Hout*
- **Wintelre:** *Hoeve de Nachtegaal & Hotel 46 / Craft Restaurant*
- **Oerle:** *Gasterij 't Dorpsgenot & Boscafé Molenvelden*
- **Knegsel:** *Dinee Café De Kempen*
- **Steensel:** *Hotel Steensel & Brasserie Lekkerr*