



Fietsroute Laarbeek

Bekijk op mobiel

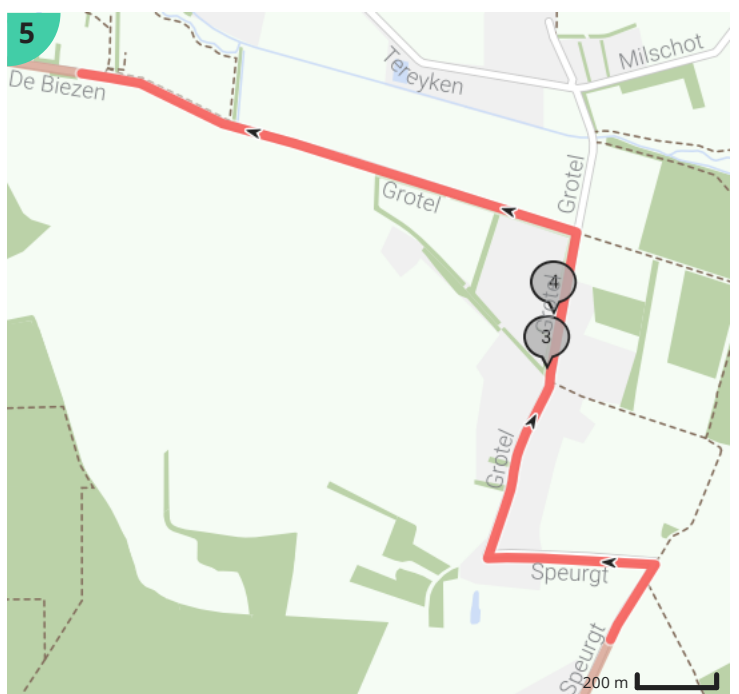
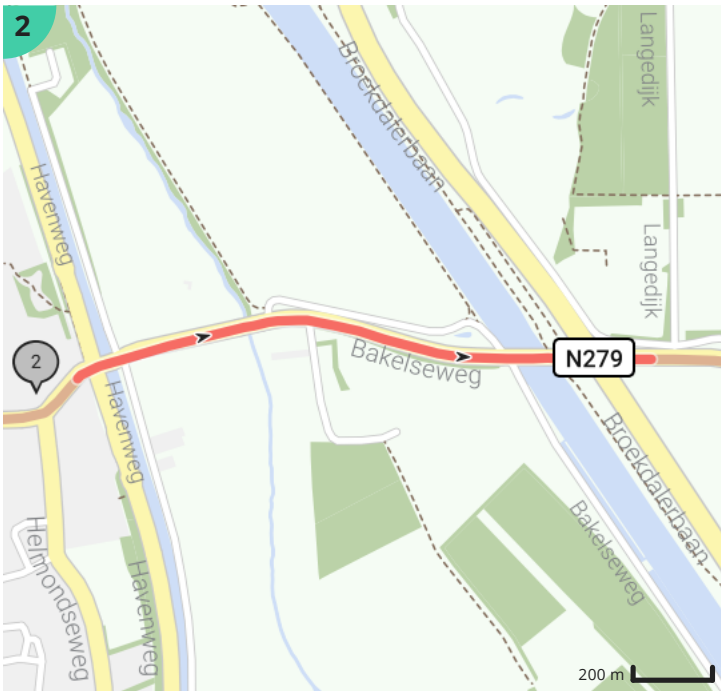
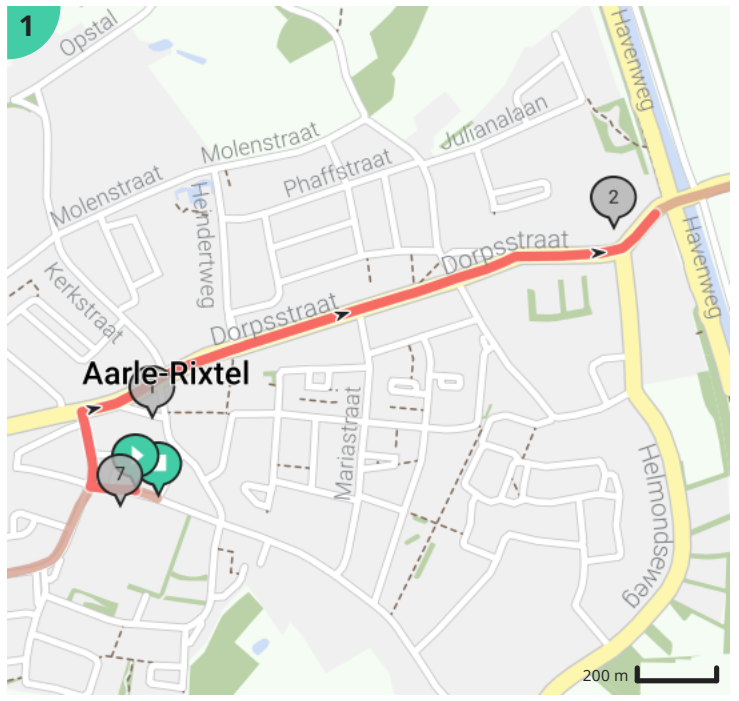


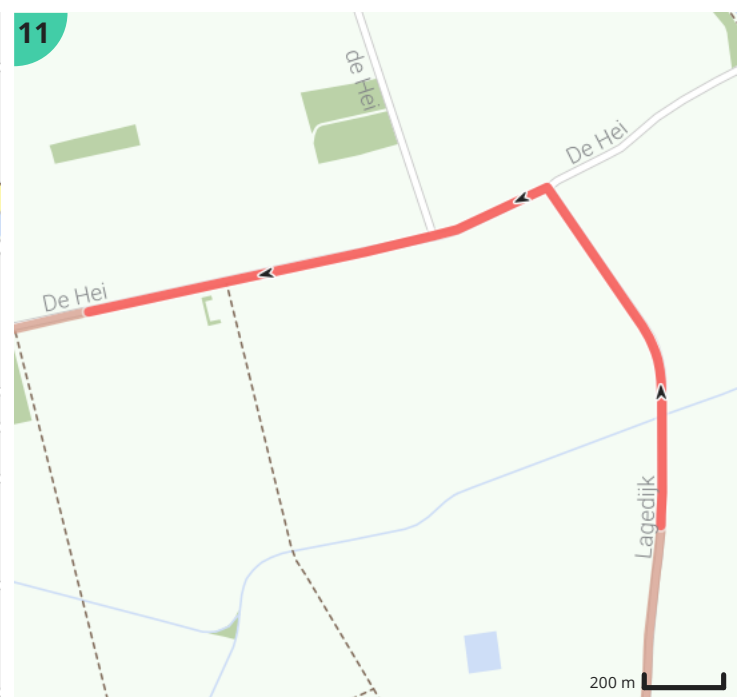
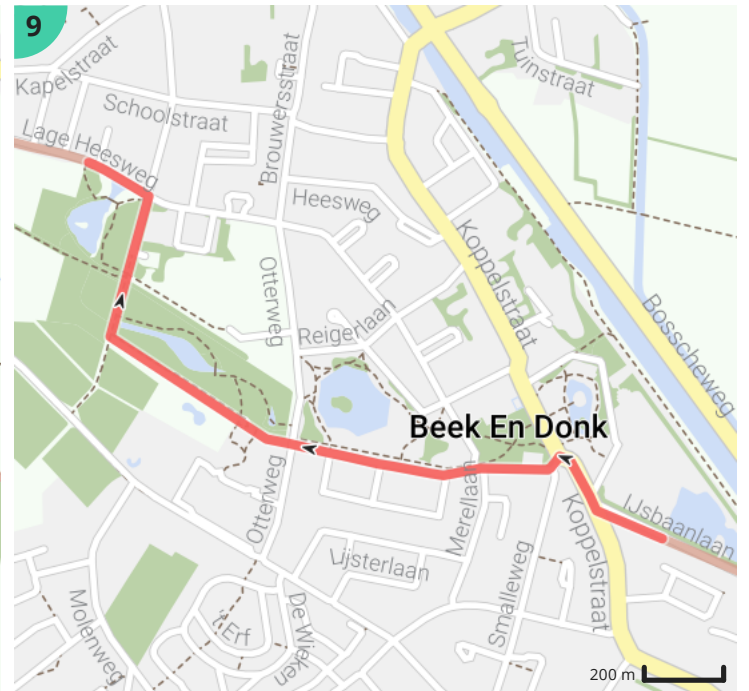
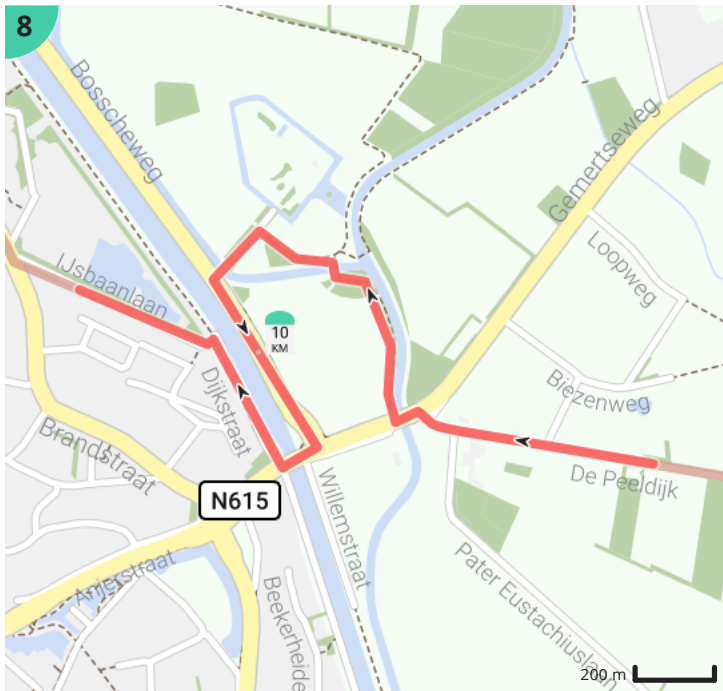
Door ivnlaarbeek

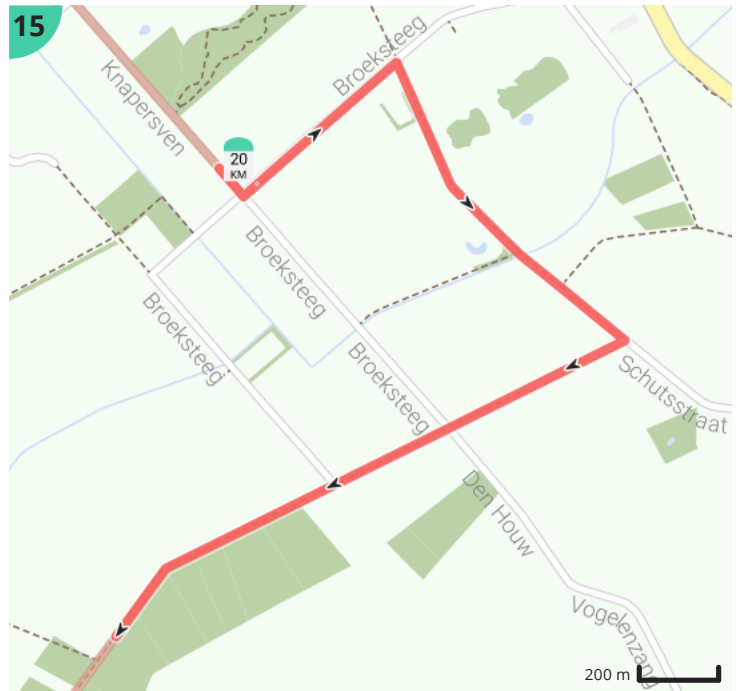
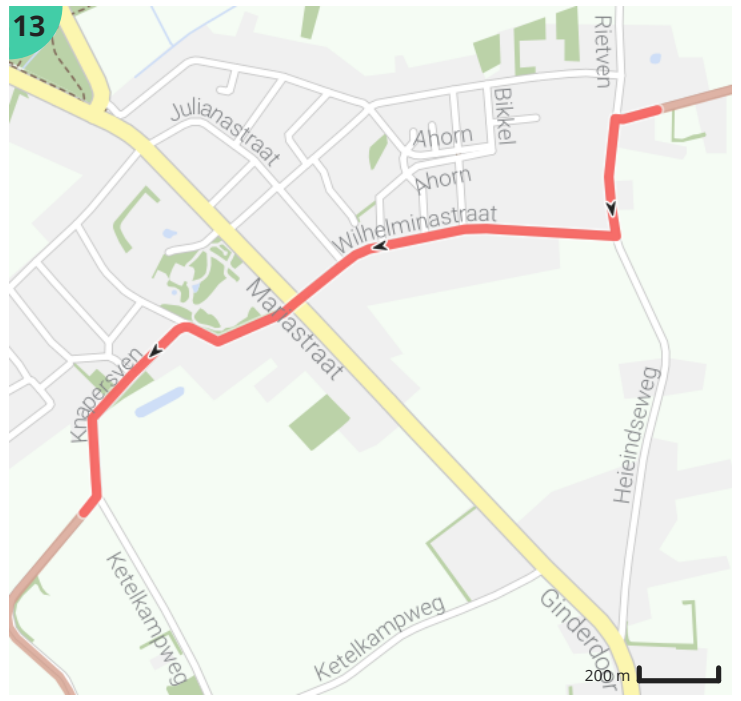
- Lengte: 37.13 km
- Stijging: 56 m
- Moeilijkheidsgraad: 3/10
- Bosscheweg, Laarbeek, Nederland
- Kapellaan, Laarbeek, Nederland

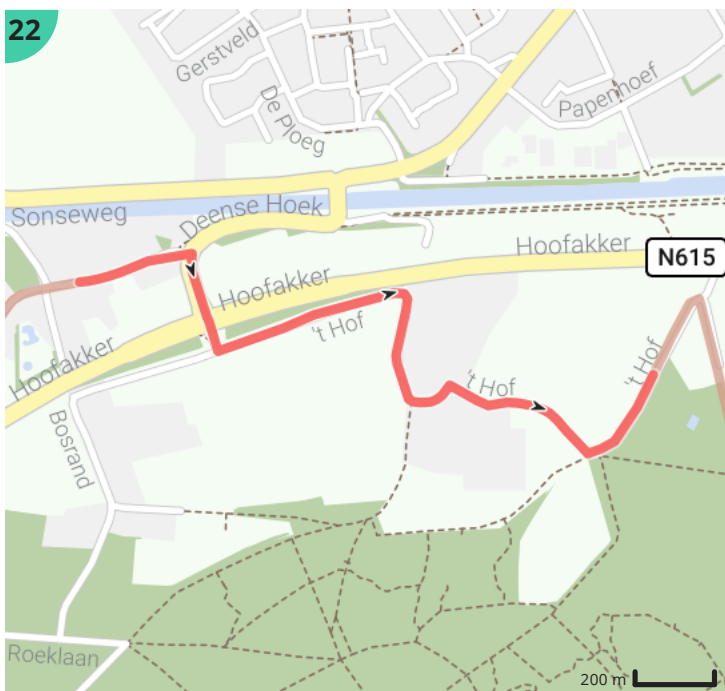
Legende

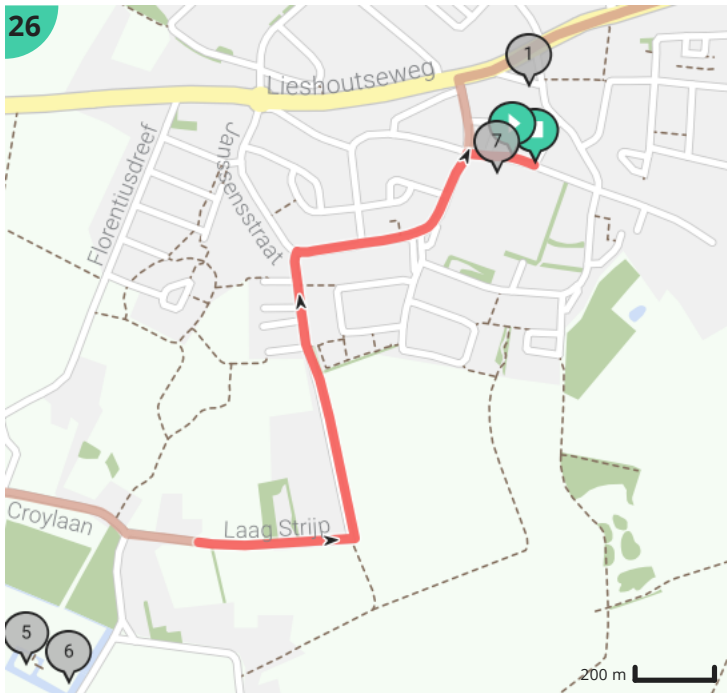
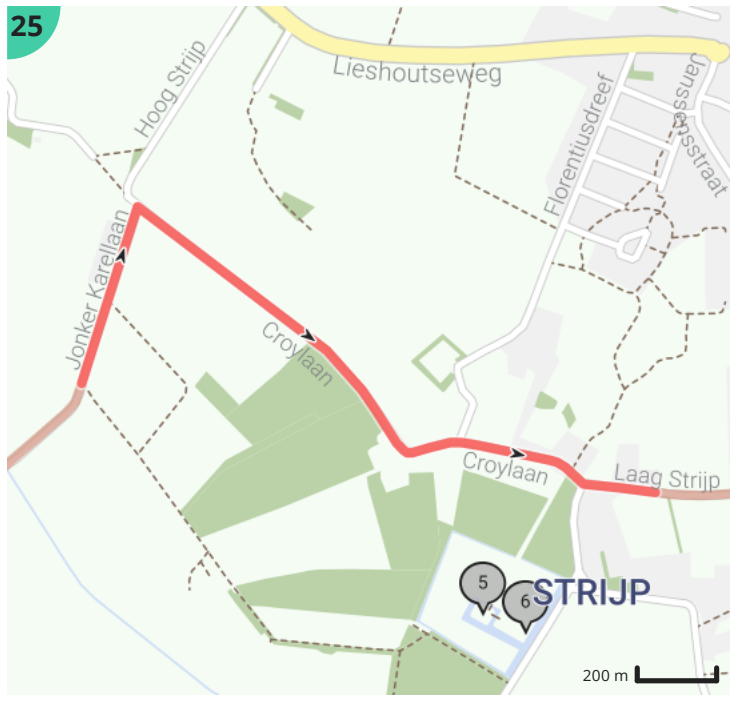
- Route
- Bezienswaardigheid
- Steilheid van beklimming
- Steilheid van afdaling





































































































Totaal	Type	Kaart- nummer	Informatie	Uurrooster 15 km/h	Volgende
0.0 km		1	Bossheweg	0 min	79 m
0.08 km		1	Sla links af op Janssensstraat (Laarbeek)	0 min	0 m
0.08 km		1	Draai om en ga verder op Janssensstraat (Laarbeek)	0 min	132 m
0.21 km		1	Sla links af op Lieshoutseweg (Laarbeek)	0 min	0 m
0.21 km		1	Draai om en ga verder op Lieshoutseweg (Laarbeek)	0 min	61 m
0.27 km		1	ga rechtdoor op Kouwenberg (Laarbeek)	1 min	90 m
0.32 km		1	Aarle Rixtel		
0.36 km		1	ga rechtdoor op Dorpsstraat (Laarbeek)	1 min	654 m
1.02 km		1	Rechts afbuigen op Dorpsstraat (Laarbeek)	4 min	192 m
1.21 km		1	ga rechtdoor op Klokkengietersstraat (Laarbeek)	4 min	119 m
1.28 km		1	Klokkengieterij		
1.33 km		2	ga rechtdoor op Albers Pistoriusstraat (Laarbeek)	5 min	307 m
1.63 km		2	ga rechtdoor op Bakelseweg (Laarbeek)	6 min	1.0 km
2.64 km		3	Sla links af op Asdonkseweg (Laarbeek)	10 min	1.15 km
3.78 km		4	Links afbuigen op Grotelseheide (Laarbeek)	15 min	284 m
4.07 km		4	Sla links af op Grotelseheide (Gemert-Bakel)	16 min	273 m
4.34 km		4	ga rechtdoor op Speurgt (Gemert-Bakel)	17 min	618 m
4.96 km		5	Sla scherp links af op Speurgt (Gemert-Bakel)	19 min	479 m
5.44 km		5	ga rechtdoor op Grotel (Gemert-Bakel)	21 min	406 m
5.84 km		5	Sla links af op Grotel (Gemert-Bakel)	23 min	855 m
5.87 km		5	Grotels Hof		
5.94 km		5	Grotelse Heide		
6.7 km		5	ga rechtdoor op De Biezen (Laarbeek)	26 min	1.06 km
7.76 km		6	ga rechtdoor op Peeldijk (Laarbeek)	31 min	1.44 km
9.2 km		7		36 min	43 m
9.25 km		8		36 min	51 m
9.3 km		8		37 min	83 m
9.38 km		8		37 min	121 m
9.5 km		8		38 min	52 m
9.55 km		8		38 min	26 m

9.58 km		8		38 min	64 m
9.64 km		8		38 min	79 m
9.72 km		8		38 min	116 m
9.84 km		8		39 min	342 m
10.18 km		8		40 min	70 m
10.25 km		8		41 min	252 m
10.5 km		8		42 min	14 m
10.52 km		8		42 min	366 m
10.88 km		9	Rechts afbuigen op Koppelstraat (Laarbeek)	43 min	118 m
11.0 km		9	Sla links af op Nachtegaallaan (Laarbeek)	44 min	31 m
11.03 km		9	Rechts afbuigen op Nachtegaallaan (Laarbeek)	44 min	183 m
11.21 km		9	Rechts afbuigen op Nachtegaallaan (Laarbeek)	44 min	276 m
11.49 km		9		45 min	39 m
11.53 km		9		46 min	324 m
11.85 km		9		47 min	253 m
12.11 km		9	Sla links af op Lage Heesweg (Laarbeek)	48 min	440 m
12.55 km		10	Sla links af op Kapelstraat (Laarbeek)	50 min	23 m
12.57 km		10	ga rechtdoor op Herendijk (Laarbeek)	50 min	128 m
12.7 km		10	Sla rechts af op Herendijk (Laarbeek)	50 min	49 m
12.75 km		10	ga rechtdoor op Karstraat (Laarbeek)	50 min	539 m
13.29 km		10	ga rechtdoor op Lagedijk (Laarbeek)	53 min	1.21 km
14.5 km		11	Sla links af op De Hei (Laarbeek)	58 min	1.49 km
15.99 km		12	Sla links af op Grensweg (Laarbeek)	1 h 3 min	688 m
16.68 km		12	Rechts afbuigen op Heieindseweg (Laarbeek)	1 h 6 min	546 m
17.22 km		13	Sla links af op Heieindseweg (Laarbeek)	1 h 8 min	206 m
17.43 km		13	Sla rechts af op Wilhelminastraat (Laarbeek)	1 h 9 min	596 m
18.03 km		13	ga rechtdoor op Bernadettestraat (Laarbeek)	1 h 12 min	215 m
18.24 km		13	Links afbuigen op Knapersven (Laarbeek)	1 h 12 min	363 m
18.6 km		13	Rechts afbuigen op Knapersven (Laarbeek)	1 h 14 min	264 m
18.87 km		14	Links afbuigen op Knapersven (Laarbeek)	1 h 15 min	1.07 km
19.94 km		15	Sla links af op Broeksteeg (Laarbeek)	1 h 19 min	354 m

20.29 km		15	Sla scherp rechts af op Broeksteeg (Laarbeek)	1 h 21 min	641 m
20.93 km		15		1 h 23 min	350 m
21.28 km		15		1 h 25 min	539 m
21.82 km		15		1 h 27 min	481 m
22.3 km		16		1 h 29 min	716 m
23.02 km		16	ga rechtdoor op Sonseweg (Laarbeek)	1 h 32 min	286 m
23.3 km		17	ga rechtdoor op Olen (Laarbeek)	1 h 33 min	563 m
23.87 km		17	Sla scherp rechts af op Olen (Nuenen, Gerwen en Nederwetten)	1 h 35 min	369 m
24.24 km		17	Draai om en ga verder op Olen (Nuenen, Gerwen en Nederwetten)	1 h 36 min	369 m
24.61 km		17	Sla rechts af op Olen (Nuenen, Gerwen en Nederwetten)	1 h 38 min	356 m
24.96 km		17	Sla scherp links af op Olen (Nuenen, Gerwen en Nederwetten)	1 h 39 min	1.26 km
26.22 km		18	Sla scherp rechts af op Weverse Kanaaldijk (Nuenen, Gerwen en Nederwetten)	1 h 44 min	472 m
26.7 km		19	ga rechtdoor op Kanaaldijk Noord (Son en Breugel)	1 h 46 min	192 m
26.89 km		19		1 h 47 min	42 m
26.93 km		19		1 h 47 min	1.07 km
28.0 km		20		1 h 52 min	857 m
28.86 km		20		1 h 55 min	70 m
28.93 km		20	Rechts afbuigen op Achterbosch (Laarbeek)	1 h 55 min	804 m
29.73 km		21	Links afbuigen op Deense Hoek (Laarbeek)	1 h 58 min	595 m
30.33 km		22	Sla rechts af op Deense Hoek (Laarbeek)	2 h 1 min	177 m
30.5 km		22	Sla links af op 'T Hof (Laarbeek)	2 h 2 min	532 m
31.04 km		22	Links afbuigen op 'T Hof (Laarbeek)	2 h 4 min	368 m
31.41 km		22	Sla links af op 'T Hof (Laarbeek)	2 h 5 min	343 m
31.75 km		23	Sla rechts af op Rooiven (Laarbeek)	2 h 6 min	120 m
31.87 km		23	ga rechtdoor op Stiphoutseweg (Laarbeek)	2 h 7 min	198 m
32.07 km		23		2 h 8 min	387 m
32.45 km		23		2 h 9 min	154 m
32.61 km		23		2 h 10 min	404 m
33.01 km		24		2 h 12 min	171 m

33.18 km		24	Sla links af op Jonker Karellaan (Helmond)	2 h 12 min	1.46 km
34.64 km		25	Sla scherp rechts af op Croylaan (Laarbeek)	2 h 18 min	969 m
35.59 km		25	Kasteel Croy		
35.61 km		25	Links afbuigen op Laag Strijp (Laarbeek)	2 h 22 min	399 m
35.76 km		25	Poorthuis kasteel Croy		
36.01 km		26	Sla links af op Laag Strijp (Laarbeek)	2 h 24 min	512 m
36.52 km		26	Sla rechts af op Janssensstraat (Laarbeek)	2 h 26 min	379 m
36.9 km		26	Sla rechts af op Bosscheweg (Laarbeek)	2 h 27 min	120 m
37.02 km		26		2 h 28 min	