


# Bevrijdingsroute Gemert-Bakel

circa 52 km



Death Valley De Peel.

Denkend aan de bevrijding van Zuid-Nederland, hebben we al gauw de in Arnhem vastgelopen Market-Garden op het netvlies. (Een brug te ver).

Maar de bevrijding van zuid-Nederland is ook de slag om Overloon en Death Valley De Peel.

Het is ook meer dan de moeite waard om een bezoekje te brengen aan het oorlog-museum in Overloon.

Foto's en tekst: VVV Gemert-Bakel

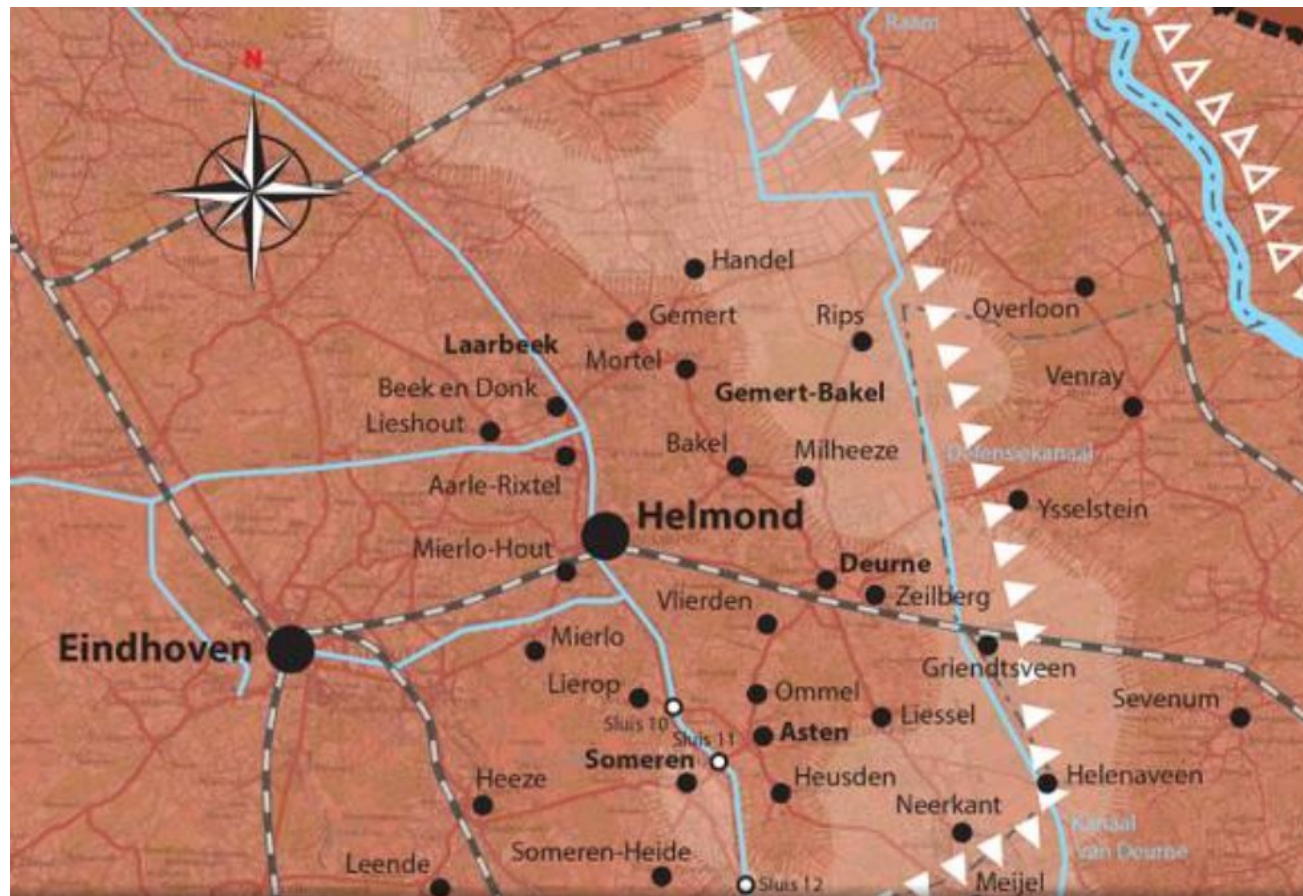
## VVV Gemert-Bakel

Ridderplein 49

5421 CX Gemert

0492 36 66 06

info@vvvgemert-bakel.nl



## Death Valley

Werd gebruikt door de piloten in de Tweede Wereldoorlog die naar Duitsland vlogen om o.a het Ruhrgebied te bombarderen. Het was een drassig gebied waar veel neergeschoten vliegtuigen terecht zijn gekomen.

De Duitsers hadden al radar installaties en een linie met een aaneenschakeling van huisjes met grote zoeklichten. Deze Linie liep helemaal van België tot aan Denemarken. Als je met je vliegtuig in die zoeklichten kwam kon je het wel schudden.

## Nog altijd moeilijk.

De grondoorlog bij de bevrijding van de Peel was heel bloedig. De Peel is twee keer aan de beurt geweest, omdat de Duitsers ook maanden later nog eens in de tegenaanval gingen.


De bevrijding kwam uiteindelijk, maar voor sommigen oudere leeft de strijd in : "Death Valley" nog altijd voort. Veel mensen kunnen de traumatische ervaringen moeilijk verwerken en dat wordt erger, naarmate ze ouder worden.



## Routebeschrijving

1 Start op Ridderplein met de rug naar de VVV ga R.A richting knp 58

2 Volg de knooppunten



3. Terug naar het Ridderplein richting KNP 58

### Verklaring afkortingen:

LA: linksaf

RA: rechtsaf

RD: rechtdoor

g.o.i.: gaat over in

PNB: plaatsnaambord

KNP: knooppunt

Onderdeel  
van

Land van de Peel



[www.landvandepeel.nl](http://www.landvandepeel.nl)

