



Meer informatie over de Brabantse Wal:

VVV Brabantse Wal

Steenbergsestraat 6, Bergen op Zoom
(in stadspaleis het Markiezenhof)
T 0164 - 277 482
info@vvvbrabantsewal.nl
www.vvvbrabantsewal.nl

VVV informatiepunt Steenbergen

Gummaruskerk
Westdam 83, Steenbergen

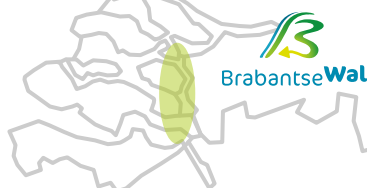
VVV informatiepunt Woensdrecht

De Volksabdij
O.L.V. ter Duinenlaan 199, Ossendrecht

Volg ons ook op:  

Colofon:

Uitgave: VVV Brabantse Wal, mei 2022.
Grafische vormgeving en drukwerkrealisatie: Bakx Reclamestudio.
Fotografie: VVV Brabantse Wal, Peter Bakx, Nick Franken. Cartografie: AnyWay Productions, Bergen op Zoom. Niets van deze uitgave mag worden overgenomen zonder voorafgaande toestemming van de redactie. Bij de samenstelling van deze brochure is uiterste zorgvuldigheid betracht. De redactie kan geen verantwoordelijkheid nemen voor eventuele onjuistheden.



Rondje Bergen op Zoom

Langs stad, water en land



Laat je verrassen door
deze afwisselende
fietsroute
langs natuurschoon,
water en historische
monumenten.



Brabantse Wal

Bergen op Zoom | Steenbergen | Woensdrecht

...waar Brabant Zeeland kust...



Brabantse Wal

Bergen op Zoom | Steenbergen | Woensdrecht

...waar Brabant Zeeland kust...

MONUMENTEN | NATUUR | EVENEMENTEN | WATER & RECREATIE

Rondje Bergen op Zoom (38 km)

De fietsroute Rondje Bergen op Zoom neemt je mee langs verschillende hoogtepunten van Bergen op Zoom en omgeving. Je vertrekt vanuit de oude binnenstad met haar vele monumenten en restanten van oude vestingwerken. De route loopt verder langs landgoederen van allure namelijk Lievensberg en Mattemburgh. De Brabantse Wal beleef je bij bezoekerscentra Natuurpodium en de Kraaijenberg. Een van de grootste wetlandgebieden van Nederland, het Markiezaatsmeer, levert prachtige vergezichten op. Je passeert op je route diverse bedrijven waar je streekproducten kunt kopen en leuke horeca-adressen voor een hapje en een drankje. Kijk op www.vvvbrabantsewal.nl voor de openingstijden van de verschillende belevingspunten. Vanaf knooppunt 79 volg je Rondje Bergen op Zoom deels over een zandkleurig geasfalteerd fietspad. Dit is de Route van de Turf die loopt van Bergen op Zoom naar Natuurpoort Visdonk, Roosendaal.

Startpunt: Grote Markt, Bergen op Zoom

Deze fietsroute is uitgezet op basis van het knooppuntennetwerk. Vanaf de Grote Markt volg je via de Fortuinstraat **knooppunten 76 – 79 – 72 – 82 – 88 – 14 – 75 – 15 – 18 – 31 – 78 – 32 – 71 – 79 – 76**.

Tips voor onderweg

De **Grote Markt (Startpunt 1)** is al sinds de middeleeuwen het hart van de stad. Hier staat Hotel de Draak, de oudste herberg van Nederland en het Oude Stadhuis. Aan de overkant zie je de Sint Gertrudiskerk met de kerktoren die in de volksmond de Peperbus wordt genoemd. Tegenover het hotel staat De Maagd, een tot schouwburg verbouwde Waterstaatskerk. In de Steenbergsestraat passeer je de parel van de stad, het Markiezenhof. Een bezoek aan het voormalige woonpaleis van de heren en markiezen is de moeite meer dan waard! Ca. 100m van knp 75 liggen de **Canadese en Britse erevelden (2)**. Militaire slachtoffers uit WOII liggen hier begraven.

Natuurpoort Lievensberg (3). De omgeving kenmerkt zich door natuurlijke hoogteverschillen

waardoor achter iedere boom een ander vergezicht schuil gaat. Een van de te bezoeken boerenbedrijven op de Brabantse Wal is **kaasboerderij de Zuidgeest (4)**. Hier worden op ambachtelijke wijze vele soorten zuivelproducten gemaakt. Om de boerderij te bezoeken, wijk je bij knooppunt 31 van de route af. Je gaat een klein stukje richting knooppunt 30 en volgt de borden kaasboerderij de Zuidgeest.

Bezoekerscentrum de Kraaijenberg (5) heeft wisselende exposities over planten en dieren op en rond het Markiezaat. Beklim hier de 20 meter hoge uitkijktoren en loop naar de observatiehut om te genieten van het gebied met mooie vergezichten en vele vogelsoorten. Op weg naar Landgoed Mattemburgh passeer je Boerke Bogers. Hier kun je Brabantse Wal producten kopen, onder andere asperges en aardbeien (mei/juni), groente en fruit.


Landgoed Mattemburgh (6) wordt gerekend tot de vijf gaafst bewaard gebleven stijltuinen van ons land. Je kunt hier wandelen in stijl en tafelen op stand. Om een bezoek te brengen aan Mattemburgh fiets je de Beukendreef in.

Bovenop de dijk zie je **De Scheldevanger (7)**, ooit gebouwd als observatiepost voor oefeningen met bommenwerpers boven het huidige Markiezaatsmeer. Het gebouwtje in de Hogerwaardpolder vormt samen met een Scheldevanger bij Hildernisse en een toren op het eiland Steenvliet in het Markiezaatsmeer een driehoek.

Voordat je de Markiezaatskade opgaat, kom je langs de Kreekraksluizen met uitzicht op de Oesterdam. Het beklimmen van de uitkijktoren wordt beloond met een schitterend uitzicht over het kanaal, de sluizen en het Markiezaatsmeer.

De Markiezaatskade (8) is een vier kilometer lange hulpdam die het Markiezaatsmeer van Bergen op Zoom omkadert. De kade is niet helemaal recht, maar heeft een merkwaardige knik. De oorzaak is een fikse storm die tijdens de aanleg van de kade een gat sloeg.

Het Markiezaatsmeer (9) is door de aanleg van het Schelde-Rijnkanaal afgesloten van de Oosterschelde. Het Markiezaatsmeer is na de Waddenzee en het IJsselmeer het grootste wetlandgebied van Nederland. Jaarlijks strijken er honderdduizenden trekvogels neer. Aangekomen bij de **Binnenschelde (10)** kun je rechtsaf slaan en het Rondje Binnenschelde volgen (ca. 7km).





Bergen op Zoom

Zoommeer

Binnenschelde

Markiezaatsmeer

Heimolen

Bloempjesven

Völckerdorp

LEGENDA

- Fietsroute volgens knooppuntennetwerk
- Rijrichting
- Belevingspunt
- Fietsknooppunt

Belevingspunten


- Historische binnenstad
- Canadese en Britse erevelden
- Natuurpoort Lievensberg met observatietoren, Natuurpodium, Klimbos, Blote Voetenpad, Heidetuin en Franken Fruit
- Kaasboerderij de Zuidgeest
- Bezoekerscentrum de Kraaijenberg
- Landgoed Mattemburgh
- De Scheldevanger
- Markiezaatskade
- Markiezaatsmeer
- Binnenschelde
- Waterschans



De recreatieplas is ontstaan in de jaren 80 van vorige eeuw door de aanleg van de naast gelegen woonwijk de Bergse Plaat.

De Waterschans (11) is onlangs gereconstrueerd naar tekeningen van rond 1880 en maakt deel uit van de West Brabantse Waterlinie (Zuiderwaterlinie).

Je eindigt de route in de **historische binnenstad (1)** van Bergen op Zoom. Hier kun je genieten van de historische ambiance van het centrum of een bezoek brengen aan een van de vele monumenten die de stad rijk is.



**Heb je een GPX-viewer?
Download de fietsroute.
www.vvvbrabantsewal.nl**

Eten & drinken onderweg

De Berk

Bemmelenberg 21

't Appeltje

Balsedreef 5

Brasserie Bozlust

Boslustweg 1

Villa Heidetuin

Balsedreef 4

Camping Uit & Thuis

Heimolen 56

Orangerie Mattemburgh

Antwerpsestraatweg 181, Hoogerheide

Horeca op de Boulevard en centrum

Bergen op Zoom

MONUMENTEN | NATUUR | EVENEMENTEN | WATER & RECREATIE



MONUMENTEN | NATUUR | EVENEMENTEN | WATER & RECREATIE

