

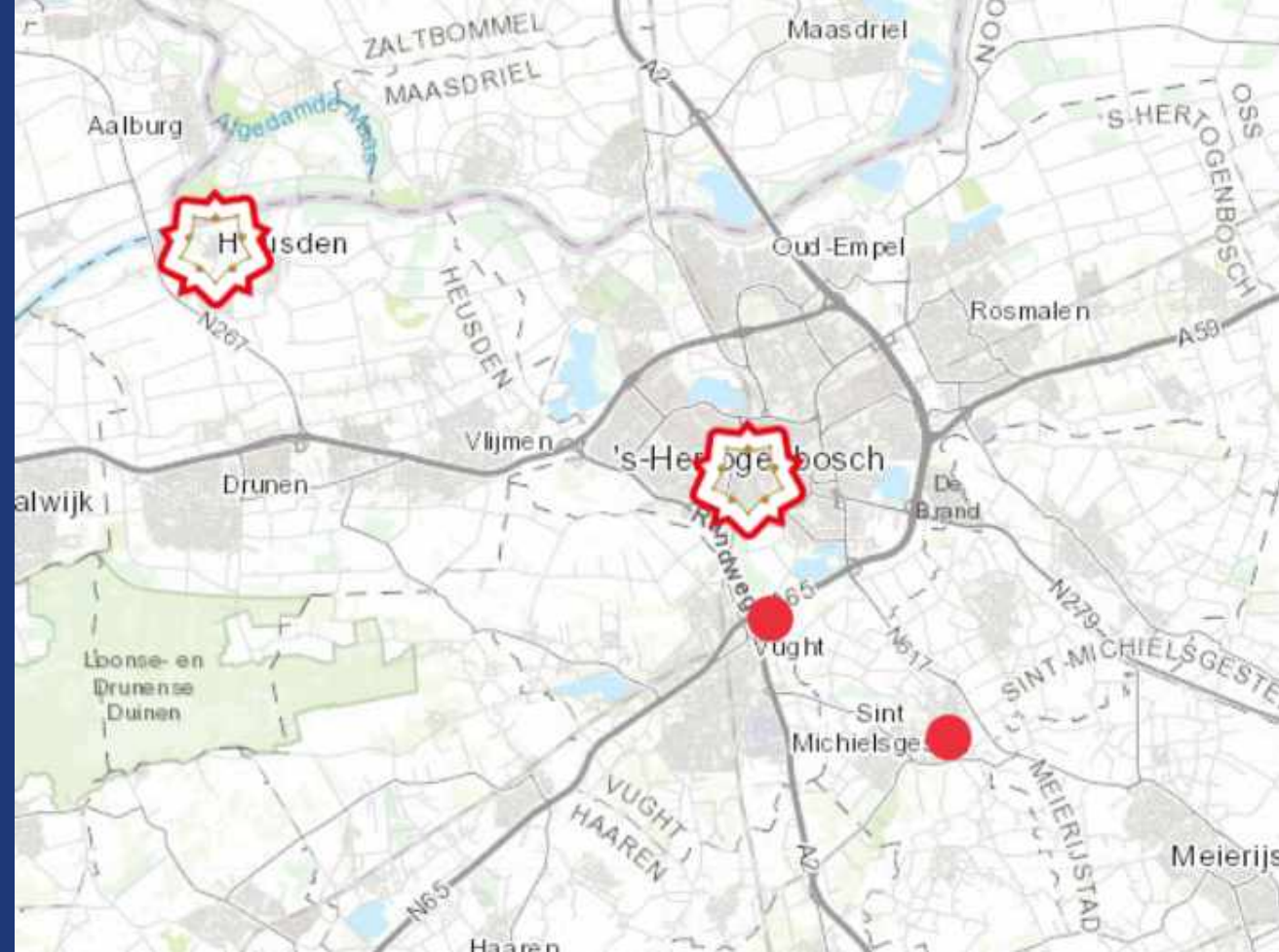
Zuiderwaterliniemeeting

8 december 2020

Toeristische agenda

's-Hertogenbosch | Heusden

Vught | Sint-Michielsgestel



ZUIDERWATERLINIE
NOORD-BRABANT



Linie 1629

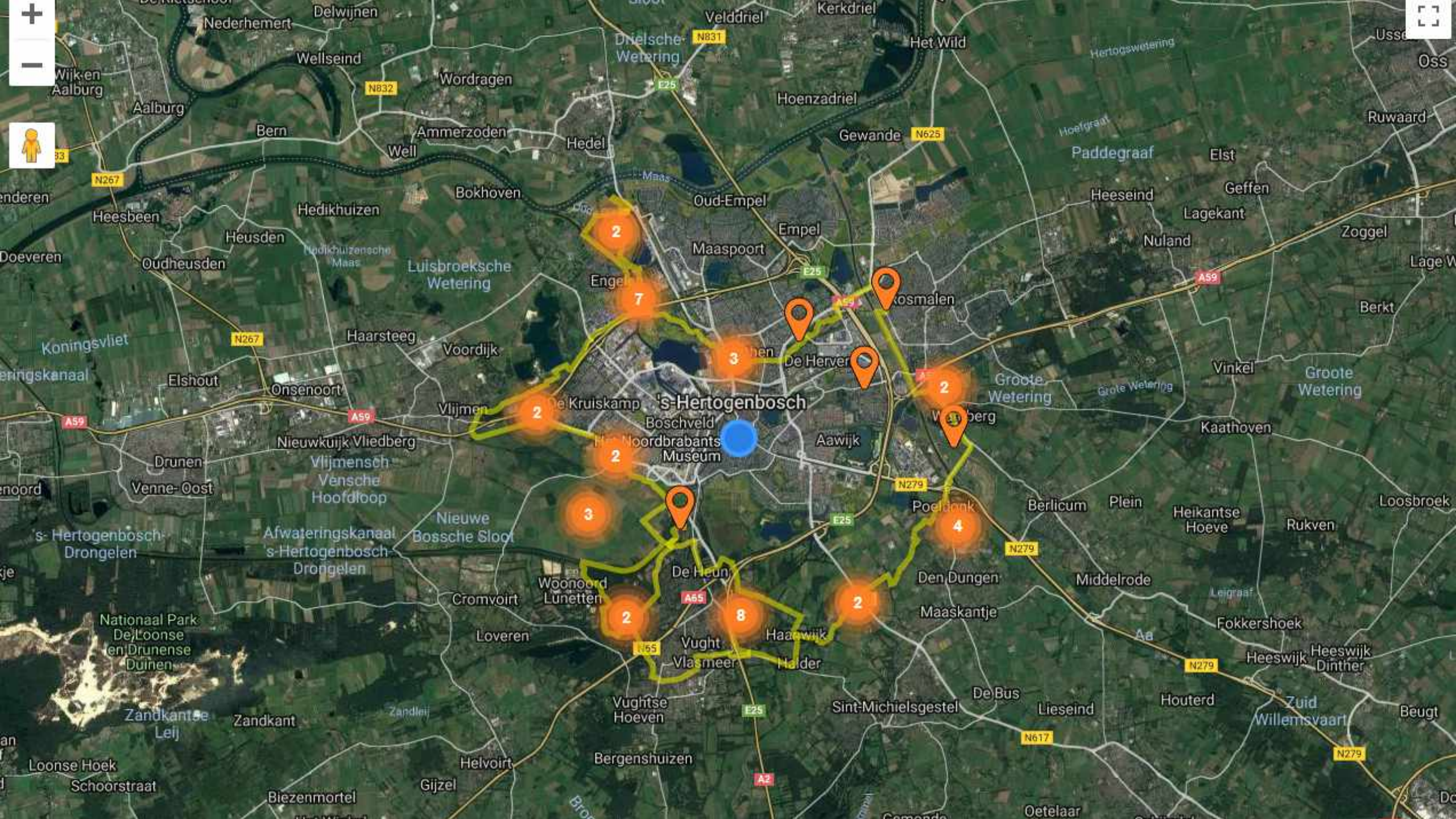


Linie 1629

route




0





**ZUIDERWATERLINIE
NOORD-BRABANT
LINIE 1629**



**1. LINE
12 VESTINGSTEDEN
1001 ONTDEKINGEN**

Dit is een kaart van de Zuiderwaterlinie, de reeks dijken en waterwerken die de provincie Noord-Brabant beschermt tegen de zee. De kaart toont de 12 vestingsteden en de 1001 ontdekkingen die gemaakt zijn op deze lijn. De kaart is gemaakt door de Zeeuwse Dijkvereniging en is beschikbaar op www.zuiderwaterlinie.nl.

**1. LINE
12 VESTINGSTEDEN
1001 ONTDEKINGEN**

Dit is een kaart van de Zuiderwaterlinie, de reeks dijken en waterwerken die de provincie Noord-Brabant beschermt tegen de zee. De kaart toont de 12 vestingsteden en de 1001 ontdekkingen die gemaakt zijn op deze lijn. De kaart is gemaakt door de Zeeuwse Dijkvereniging en is beschikbaar op www.zuiderwaterlinie.nl.

HENRIËTTEWAARD

Hangpleefracturen in het veeld geven de plaats aan waar een hoornwerk gezet is. Met een hoornwerk kun je de lange zijden van de dijk beter verdedigen. Het muurtje daar is een het kampement van Johan Albert, groot van Sooms, dat de Dijk van Fort Onwecour tot het dorp Engelen beschermde. In die tijd lagen er 150 schepen met proviand, tassen, bussen, tentdoeken etc. De grote schepen kwamen niet verder dan een schipbrug, die bij Engelen lag. Daar werd alles overgeladen. De schipbrug werd beschermd door Fort Dijk.



HENRIËTTEWAARD DISTRICT




LINIE 300

Tijdens de Tachtigjarige Oorlog (1618-1648) maakte de Nederlander Jan van der Meulen een kaart van de Zuiderwaterlinie. Hij liet 300 punten op de kaart zetten. Deze punten zijn nu nog te zien op de kaart van de Zuiderwaterlinie. De kaart is gemaakt door de Zeeuwse Dijkvereniging en is beschikbaar op www.zuiderwaterlinie.nl.

LINIE 300

Tijdens de Tachtigjarige Oorlog (1618-1648) maakte de Nederlander Jan van der Meulen een kaart van de Zuiderwaterlinie. Hij liet 300 punten op de kaart zetten. Deze punten zijn nu nog te zien op de kaart van de Zuiderwaterlinie. De kaart is gemaakt door de Zeeuwse Dijkvereniging en is beschikbaar op www.zuiderwaterlinie.nl.



**ZUIDERWATERLINIE
NOORD-BRABANT
LINIE 1629**



**1. LINE
12 VESTINGSTEDEN
1001 ONTDEKINGEN**

Dit is een kaart van de Zuiderwaterlinie, de reeks dijken en waterwerken die de provincie Noord-Brabant beschermt tegen de zee. De kaart toont de 12 vestingsteden en de 1001 ontdekkingen die gemaakt zijn op deze lijn. De kaart is gemaakt door de Zeeuwse Dijkvereniging en is beschikbaar op www.zuiderwaterlinie.nl.

**1. LINE
12 VESTINGSTEDEN
1001 ONTDEKINGEN**

Dit is een kaart van de Zuiderwaterlinie, de reeks dijken en waterwerken die de provincie Noord-Brabant beschermt tegen de zee. De kaart toont de 12 vestingsteden en de 1001 ontdekkingen die gemaakt zijn op deze lijn. De kaart is gemaakt door de Zeeuwse Dijkvereniging en is beschikbaar op www.zuiderwaterlinie.nl.

HET KAMPMENT VAN PIJNSSSEN

Op deze plek lag in 1629 het kampement van Willem Pijnsen van der Aa met 2500 mans voetvolk. De doornen (roughe) waar in die tijd twee redoubts juhke posten waren gebouwd, kun je nog steeds zien liggen. Een aan de oeverkant van de weg en de andere bij de ingang van het volkstoneercomplex. Op die laatste dijk heeft vroeger een kerke gestaan, waar de mistakunen ophouden, lag in 1629 de Schans van Deubere. Deze schans en de linie zijn soms nog zichtbaar in het landschap.





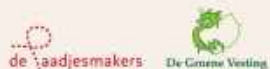
PIJNSSSEN'S ENCAMPMENT

Op deze plek lag in 1629 het kampement van Willem Pijnsen van der Aa met 2500 mans voetvolk. De doornen (roughe) waar in die tijd twee redoubts juhke posten waren gebouwd, kun je nog steeds zien liggen. Een aan de oeverkant van de weg en de andere bij de ingang van het volkstoneercomplex. Op die laatste dijk heeft vroeger een kerke gestaan, waar de mistakunen ophouden, lag in 1629 de Schans van Deubere. Deze schans en de linie zijn soms nog zichtbaar in het landschap.

17 informatieborden langs de route



FIETSGIDS
LINIE 1629
's-HERTOGENBOSCH



forten • schansen • dijken • vestingwerken
's-Hertogenbosch, Vught, Sint-Michielsgestel en Heusden



50 km
vertrek en einde: fort Isabella
of naar eigen inzicht

route op kaart
routebeschrijving
47 vertelpunten
prijs: € 6,95



43 DE LAMBERTUSTOREN

Frederik Hendrik gebouwt de 40 meter hoge toren van de Lambertuskerk in 1629 als uitkijktoren. Vanaf de toren heeft hij goed zicht op de verdedigingslinie, de Pinteblaarse Schans, Fort Anthonie, fort Isabella, de Ploekpoort, op bastion Vught, de Sint-Jan van de stad 's-Hertogenbosch. Vanaf deze plek volgt hij de vorderingen van het beleg. Op een schiedboek met het belang is de toren te zien. De Lambertuskerk is de oudste kerk van Vught. Waarschijnlijk stond hier al voor het jaar 1000 een kerkje. Na 1400 vergroot een Quintus Orde (Jesuitische kruisvaarders) de kerk in gotische vorm. Volgens overlevering is de toren in 1521 getemd. De kerk heeft een bevoegen geschiedkundige. In 2019 gaat de kerk tijdens de massale aanval van prins Maurits op 's-Hertogenbosch in vlammen op. Het middeleeuwse sticht is nu wordt een paar jaar later tijdens het Twaalfdeig Bestand



43 Lambertuskerk in Vught, met de Lambertustoren rechts. Maurits

1521 getemd. De kerk heeft een bevoegen geschiedkundige. In 2019 gaat de kerk tijdens de massale aanval van prins Maurits op 's-Hertogenbosch in vlammen op. Het middeleeuwse sticht is nu wordt een paar jaar later tijdens het Twaalfdeig Bestand

31 Bij de rotonde rechte door fietsen, omhoog. Aan de andere kant van het spoor ligt Fort Isabella (44). Passeer oud tankstation in 1933 ontworpen door architect A. Meijlink. De kapitale villa die volgt, is gebouwd op Fort Sint-Anthonie (45). Rechtdoor, blijf de Vughtweg volgen en ga direct na de brug over de Dommel rechtdoor en fiets het bastion rond. Dit is het Bastion Vught (46) waar Frederik Hendrik de stad binnenviel. Een plaquette halverwege het bastion herinnert daaraan.

Met de val van de stad en het einde van de belegering zijn we aan het einde van de fietstocht over de Linie.

32 Voor de route terug naar de 2 op Fort Isabella, volg
33 De weg over Bastion Vught komt uit op een kruising. Steek over en ga rechts links via het fietspad naar het met verkeerslichten beveiligde kruispunt. Op het grote veld rechts staat in 1629 de Ploekpoort (47).
34 Steek over en ga naar links, richting Vught. Volg de weg en ga de Vughtkerk over. Fiets steeds rechtdoor tot de rotonde.
35 Ga op de rotonde rechtdoor, de Postweg. Neem na het spoorweginn de eerste mogelijke heul naar rechts (links is vrag) in vervolgens naar

naar rechts, ga het Fort Isabella-terrein op naar de noordelijke entree bij de pokerspoort.

Voor de route terug naar het 36 station, volg

36 De weg over Bastion Vught komt uit op een kruising. Steek over en ga rechtdoor, voor de flats langs. Op het grote veld links staat in 1629 de Ploekpoort (47). Voor de stadsmuur rechtdoor, Westwal. Volg de Stadsdommel.

37 Ga bij de tweede brug, naar links, steek de Stadsdommel over, volg de Stationsweg, en kom zo uit bij het NS-station

tussen 1609 en 1612), want, maar moeder hoog, herbouwd. De kerk gaat na de verovering van 's-Hertogenbosch door Frederik Hendrik in 1629, over in protestantse handen en op 4 november 1629 wordt er de eerste hervormde dienst gehouden. Bij de sloop van de restanten van het, lagere middeleeuwse in 1841, wordt de toren los te staan van de kerk.

44 FORT ISABELLA (2)

Boschveroveren leggen in 1629 fort Isabella aan een de toegangsweg vanuit Vught te beschermen. Het is een groot fort, zo sterk als de hele stad. Grootste gedeelte na de sloop van Maurits blijft dat de hoogte vanuit Vught richting 's-Hertogenbosch een zwaarte schakel in de verdediging van de stad. In 1672 wordt er van Spanische zijde gevlucht en komen Luuven, Brussel en Antwerpen met 25.000 gulden



45

over de brug. Daarna kan het stadbehoor tijdens het Twaalfdeig Bestand langs de zuidelijke toegangsweg twee forten bouwen, fort Isabella en fort Anthonie. Op 27 mei 1629 geeft Frederik Hendrik bevel de forten Isabella en Sint-Anthonie aan te vallen. Onder meer van Franse regimenten richten hun pijlen op Isabella, van Engelsen op Sint-Anthonie. In het midden van de Linie op een hoogte die zich al zeer goed voor leent, kunnen zes

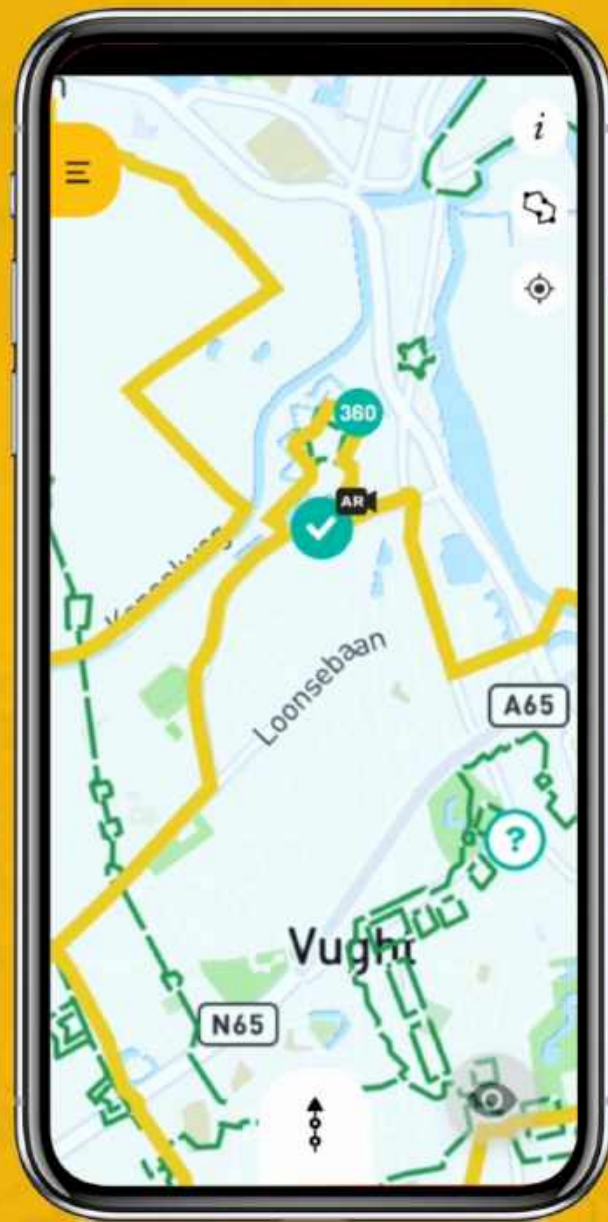


De Linie 1629 Route App



Linie1629

Ontdek het verhaal over het
Beleg van 's-Hertogenbosch.





Op Locatie: Hollandsche Dijk

Laat ons verschijnen **AR**

Luister naar ons

Lees ons verhaal

De Hollandsche Dijk was het sluitstuk van de linie rondom 's-Hertogenbosch. Door deze dijk lukte het prins Frederik Hendrik om 's-Hertogenbosch volledig te omsingelen met zijn linies. Iets wat zijn halfbroer Maurits jaren daarvoor niet was gelukt.

De dijk werd na het beleg weer afgebroken zodat de natuur weer in zijn originele staat terugkeerde. Ook kon de dijk dan niet worden gebruikt bij een eventuele nieuwe aanval.

In beeld







Het Veerhuis

Bokhoven



Het mooiste plekje van Noord-Brabant

Landelijk gelegen cultuurhistorische boerderij met uitzicht over de maas en haar uiterwaarden. Ons café is voorzien van een groot terras met een aanlegsteiger voor de deur.





Open Monumentendag







Kasteel Maurick | Vught

Meer informatie: <https://monumentendagonlin...>



Poppenhuis



Loopbrug naar kasteel



Binnenplaats



Ingang



Brasserie



Torenkamer



Verborgen ruimte

European Fortress Day



Pontjesdagen: van Woudrichem tot Wijchen





Een greep uit de
andere initiatieven en activiteiten

Heusden

Langstraat autoroute



Heusden

Routeboekje:

Spaanse benauwd



Heusden

Zuiderwaterlinie Likeur en bonbons



Vught

Kasteel Maurick:
Heerlijke Hendrik



Vught

Fort Isabella:

Zuiderwaterlinie pannenkoek



's-Hertogenbosch

Vestingloop



's-Hertogenbosch

Vestingroutes





Historisch verhaal en onderzoek



Erfgoed 's-Hertogenbosch

Gepubliceerd door Dennis Dekker · 7 februari 2019

Bij archeologische opgravingen op het Isabellaveld in Vught zijn drie skeletten gevonden. Waarschijnlijk soldaten die gesneuveld zijn tijdens het beleg van 's-Hertogenbosch in de Tachtigjarige Oorlog. Twee skeletten zijn de afgelopen dagen opgegraven, de derde volgt vandaag.



NOS.NL

Skeletten uit Tachtigjarige Oorlog gevonden bij Den Bosch

Er zijn resten teruggevonden van drie personen, waarschijnlijk Ned...

9.654
Bereikte mensen

889
Betrokkenheidsacties

Bericht promoten



4 opmerkingen 14 keer gedeeld

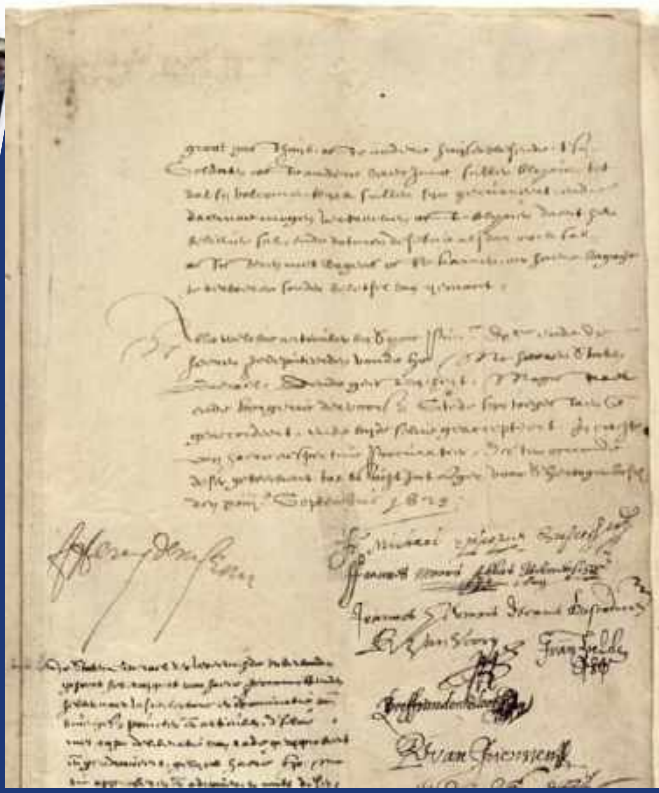


Erfgoed 's-Hertogenbosch

Gepubliceerd door Dennis Dekker · 14 september 2018

Op 14 september 1629 kwam een einde aan een maandenlange belegering van 's-Hertogenbosch door de Staatse troepen onder aanvoering van prins Frederik Hendrik. Dat gebeurde met de ondertekening van een capitulatieverdrag. Het document wordt nog altijd bewaard in ons archief. Kun je de handtekening van 'F. Henry de Nassau' zien? Bekijk het document via onze beeldbank:

https://zoeken.erfgoedshertogenbosch.nl/detail.php?nav_id=0-1&index=0&imgid=1461950757&id=14612061



Erfgoed 's-Hertogenbosch

Gepubliceerd door Dennis Dekker · 17 september 2019

17 september 1629: het Bossche garnizoen en de katholieke geestelijken verlaten de stad in een lange stoet. Het beleg van 's-Hertogenbosch is voorbij. De stad komt onder het gezag van de Nederlandse Republiek. Meer weten over de uittocht en de belegering door prins Frederik Hendrik? Download de nieuwe route-app 'Linie 1629' en bezoek het vertelpunt 'Kanalen over de Vugtherheit'. Kijk op: www.linie1629.nl.







‘Samen op weg naar 2029’





Bedankt!