




HET ZILTEPAD



WESTERLAND WANDELROUTES

LANGS DE
RUIGE RAND

VAN HET
NOORDEN



LANGS DE
RUIGE RAND
VAN HET
NOORDEN

HET ZILTE
LANGS DE RUIGE RAND PAD VAN HET NOORDEN

WELKOM OP HET ZILTEPAD

In dit weidse gebied dienen de kerktorens als prachtige bakens, net zoals vroeger voor de scheepvaart. Ook voor ons zijn het bakens van betekenis, in allerlei opzichten. En nu kunnen ze dat ook voor jou zijn. We hebben de deuren alvast voor je opengezet.

Elk routeboekje is opgebouwd uit eerst een rondwandeling die je vanuit de kerk kan starten en waar je ook weer terugkeert. Daarna volgt een etappe naar rechts en een ingekorte versie naar links. Zo kan je zelf kiezen of je alleen de rondwandeling wil doen of dat je misschien wel meerdaags gaat wandelen. Welke kant je op gaat mag je helemaal zelf weten.

Wij wensen je mooie momenten en ontmoetingen!

'ALLEEN WAAR JE TE VOET WAS,
BEN JE WERKELIJK GEWEEST'
- GOETHE



HET IS ALSOF IK IN EEN BOEK VAN TONKE DRAGT OF TOLKIEN BEN BELAND. OP HET EILAND WIERINGEN DRAGEN DE PLAATSEN NAMEN ALS WESTERLAND, OOSTERLAND, STROE OF HIPOLYTUSHOEF. NAMEN DIE ZO UIT DE PEN VAN DE FANTASY SCHRIJVERS LIJKEN ONTSPROTEN. EN DAN WOONDE ER OOK NOG WOESTE VIKINGEN, DIE EEN ZILVERCHAT ACHTERLIETEN. OP ZO'N EILAND DAT EEN SPEELBAL VAN DE ELEMENTEN WAS, EEN AARDKUNDIG WONDER, NEMEN GEDACHTEN EN FANTASIEËN ALS VANZELF DE VRIJE LOOP.

De naam Wieringen is afgeleid van het oud-Friese 'wir', dat hoogte betekent. In de vroege middeleeuwen was Wieringen een hoogte in een uitgestrekt veengebied. In de twaalfde eeuw rukte de zee steeds verder op, de Zuiderzee vormde zich en Wieringen werd een eiland. De oorsprong van het eiland ligt zo'n 150.000 jaar geleden. In de voorlaatste ijstijd, het Saalien, rukte het landijs vanuit Scandinavië op tot aan waar tegenwoordig de Rijn loopt. De soms wel honderd meter dikke laag ijs duwde de zandige ondergrond weg en omhoog. Daardoor ontstond een geribbeld profiel van stuwwallen dat op Wieringen nog goed zichtbaar is. Het hoogste punt van het voormalige Waddeneiland bevindt zich iets ten noordwesten van de Nicolaaskerk in Westerland. De stuwwal reikt hier tot 13 meter boven zeeniveau. Geen wonder dat de eerste kolonisten zich er in de zesde of zevende eeuw na Christus vestigden.



INHOUD

1. INTRO WESTERLAND	p. 4
2. RONDWANDELING WESTERLAND	p. 7
3. ETAPPE NAAR → WESTERLAND-STROE	p. 15
4. ETAPPE NAAR ← WESTERLAND-WIERINGERWAARD	p. 23
5. FIETSRUTES VANAF WESTERLAND	p. 27



RONDWANDELING

WESTERLAND

14,5

KM

EEN HOOGTE DIE ZICH VIER VERHEFT

TIJDENS DE VOORLAATSTE IJSTIJD BEWOOG ZICH EEN IJSLOB TUSSEN WIERINGEN EN TEXEL IN ZUIDWESTELIJKE RICHTING. DE GESTAGE OPMARS VAN HET LANDIJS NAM DUIZENDEN JAREN IN BESLAG. IN DE ONDERGROND SCHUURDE HET EEN DIEPE GEUL UIT. AAN WEERSZIJDEN VAN HET IJS ONTSTONDEN STUWALLEN. DE NOORDELIJKE LIEP OVER TEXEL EN DE ZUIDELIJKE OVER WIERINGEN. NA DE VORMING VAN DUINEN LANGS DE KUST ONTSTOND EEN GROOT BINNENMEER MET EEN STEEDS DIKKER PAKKET VEEN.

In de middeleeuwen bestond Noord-Holland uit een uitgestrekt, nat en sompig veenlandschap. Er vestigden zich op hogere delen boeren die het land ontgonnen. De stuwwallen, die fier boven het laagveen uitstaken, boden een ideale plek om boerderijen te bouwen en een gemengd landbouwbedrijf te beginnen. De Allerheiligenvloed in 1170 maakte net als van Huisduinen en 't Oogh (het huidige Callantssoog) van Wieringen en Texel eilanden omspoeld door water. In het begin volstonden dijken van wier, samengepakt tussen een rij dubbele palen, later moesten hogere zeeweringen worden opgeworpen om droge voeten te houden. Sinds de achttiende eeuw grenst Wieringen aan de noordkant aan de Waddenzee. Westerland, het laat zich raden, ligt op het westelijke puntje van het langwerpige IJem eiland.

1 DE OORSPRONKELIJKE KLOKKEN HANGEN NOG IN DE TOREN.

De Nicolaas- of Westerlanderkerk staat genoemd in de goederenlijst van de Domkerk van Utrecht uit de negende eeuw. Het kerkje van vulkanisch tufsteen lag op het verhoogde kerkhof. Het schip is in 1828 vernieuwd in neogotische stijl en tegen de toren aangeplaatst. Zo fungeert de plek als tijdcapsule waarin verschillende bewoningsfasen van Wieringen terug komen. De kerk is in 2025 opnieuw onder handen genomen. Metsel- en voegwerk, houtrot en schilderwerk zijn hersteld. De kerk is eigendom van de stichting Dorpshuizen Westerland, die geld heeft ingezameld voor de restauratie. Tijdens het ingrijpende herstelwerk oogde de Nicolaaskerk aan de buitenkant als een kunstwerk van inpakkunstenaar Christo.



2 AAN DE VOET VAN DE KEILEEMHEUVEL VAN WESTERLAND, LIGT GEHUCHT DE HAUKES.

De inham van het Amsteldiep, was tot de afsluiting van de getijdenstroom de thuishaven voor de vissersvloot van Wieringen die daarna verkaste naar Den Oever. De vissersschepen maakten plaats voor plezierboten, die zij aan zij in de jachthaven liggen. De tuigage tinkelt in de wind. Bij de dijkcoupure in de Wierdijk bij de Haukesluisweg staat een schotbalkloods, gebouwd in 1931. Daarin lagen de balken opgeslagen waarmee bij hoog water in het Amstelmeer de coupure kon worden afgesloten. Het meer heeft geen relatie met de rivier de Amstel waaraan Amsterdam ligt. Het is afgeleid van Aeme-stelle wat 'waterachtig gebied' betekent.



3 VANAF DE HAUKES GAAT HET OVER DE AMSTELDIJK NAAR VAN EWIJCKSLUIS.

Bij zonnig weer biedt de beloofbare kruin van de dijk weinig beschutting. Een goed alternatief is om de door bomen geflankeerde rustige Haukesluisweg en de Amstelmeerweg te volgen parallel aan de dijk. Een paar dagen in het jaar vliegen de haften of eendagsvliegen, die twee jaar in het Amstelmeer gedijen, uit. Wolken insecten dansen dan met duizenden tegelijk boven de dijk. Het volwassen stadium gebruiken de op een briesje dansende haften voor de paring, daarna gaan de eendagsvliegen dood. De aanwezigheid van de insecten duidt op een hoge waterkwaliteit.



4 BIJ VAN EWIJCKSLUIS BRAK DE NOORDELIJKE DIJK VAN DE ANNA PAULOWNAPOLDER TIJDENS DE WATERSNOODRAMP VAN 1916.

Het water uit de Waddenzee stroomde met grote kracht de Oostpolder binnen en zette die tot aan de Wieringerwaard blank. Het dorp grenst aan de Amsteldiepdijk. De dijk uit 1924 verbond het vasteland met Wieringen, dat vanaf dat moment niet langer een eiland was. De afgedamde stroomgeul bleek zo diep dat het niet ingepolderd kon worden. Door die relatief grote diepte is het Amstelmeer geschikt voor watersporters.





5 DE AMSTELDIEPDIJK WORDT OOK WEL KORTE AFSLUITDIJK GENOEMD. De aanleg was een test om ervaring op te doen voor de bouw van de grote Afsluitdijk tussen de Kop van Noord-Holland en Friesland. De ingenieurs deden bij de klus de nodige ervaring op. Voor het eerst werd keileem uit de ondergrond rond Wieringen gebruikt als bouwgrond in de dijken. Er ging ook wel wat mis, waarvan het nodige is geleerd. Door de zachte grond verschoof het dijklichaam en werd de onderlaag er zijwaarts uitgeperst. Aan de kant van het Amstelmeer is dat goed te zien. Langs de dijk ligt een natuurgebied dat nog altijd de naam 'de verzakking' draagt.

6 DE VERZAKKING IS EEN GELIEFDE PLEK VOOR VOGELAARS EN SPOTTERS VAN ZELDZAME SOORTEN ALS KLUTEN, LEPELAARS OF GRUTTO'S. Die vogels trekken weer jagers aan zoals de bruine kiekendief. De zandplaat Verzakking is een bijzonder natuurgebied. Er sijpelt zout water onder de dijk door het Amstelmeer in, daardoor zijn de riet- en graslanden zilt en dat komt in Nederland niet veel voor. Er groeien planten zoals zilt torkruid en verschillende soorten orchideeën.

7 DE ZANDKUILWEG IS EEN 'GEHEIME' HOLLE WEG TUSSEN DE KARAKTERISTIEKE HAGEN DIE HET WANDELLEN OP WIERINGEN ZO'N BIJZONDERE CHARME GEEFT. Het onverharde zandpad voert over een stuwwal naar Westerland.



ROUTEBSCHRIJVING

 **RONDWANDELING Westerland**

AFSTAND 14,5 km

STARTPUNT Nicolaaskerk

Met rug naar Nicolaaskerk ← LA Westerlanderweg. Bij viersprong ← LA Westerdamsterweg. Langs camping Waddenzee. Vlak voordat weg naar links buigt RA → schelpenpad naar Amstelmeer. Voor strandje ← LA over dijk langs jachthaven naar 10. Bij 10 RA → naar 17 over dijk om jachthaven heen. Bij 17 richting 63. Ter

hoogte van brug keuze om over dijk te blijven lopen of over de Amstelmeerweg in de schaduw van bomen. Bij 63 na brug en sluis RA → over Amsteldijk naar 50. Bij 50 rechtdoor naar 20 over brug in Lage Oude Veer naar Van Ewijcksluis. Bij 20 RA → dijk langs water blijven volgen naar 21. Bij 21 RA → over brug naar 31. Op ventweg 2,8 kilometer over Amsteldiepdijk en bij 31 klein stukje rechtdoor en vervolgens RA → over brug over Rijkstraatweg en op ventweg langs Rijkstraatweg ← LA. Vervolgens RA → Zandkuilweg. Op kruising met Westerlanderweg ← LA terug naar Nicolaaskerk.





ROUTEKAART | RONDJE WESTERLAND



ETAPPE NAAR RECHTS

WESTERLAND STROE

11,9 | KM

OVER DE WADDEN- DIJK VAN WIERINGEN

VAREND VANAF DE NOORDZEE ZAGEN DE VIKINGEN, DE WATEREN VANUIT DENE-MARKEN AFSCHUIMEND OP ZOEK NAAR BUIT, AAN DE KIM NA EEN LANGE ONSTUIMIGE VAARTOCHT LAND OPDUIKEN.

Wieringen bleek een ideale uitvalsbasis voor hun plundertochten in Nederland. Ze vestigden zich er een tijdje. Vlak buiten Westerland, ten oosten van het dorp bij het gehucht Westerklijf dook in 1996 een schat op. Het zilverwerk was met gras begraven in een potje van Badorf-aardewerk.

De schat bestond uit zilveren armbanden, een halsketting van gevlochten zilverdraad, een armband, muntsieraden en een verzameling munten afkomstig uit Scandinavië en Nederland.

Analyse van het gras wees uit dat de schat op een dag in het voorjaar is begraven door een Noorman die waarschijnlijk van plan was zijn

bezit later op te graven, maar daar niet meer aan toe is gekomen. In de buurt is later nog een tweede en derde Vikingschat gevonden. De Vikingen hadden kennelijk ook contact met Arabieren, in de pot zaten drie Arabische munten.

Wieringen bood aan wel meer vreemdelingen toevlucht. Zo vond de Duitse kroonprins Friedrich Wilhelm vijf jaar onderdak in de pastorie van de kerk van Oosterland. Zijn vader ging na de Eerste Wereldoorlog en de teloorgang van het Duitse keizerrijk in Doorn wonen. De losbandige zoon wachtte in 1918 verbanning naar het eiland. Het verhaal gaat dat hij, als de deur openstond, bij vreemde mensen naar binnen ging en aanpapte met de vrouw des huizes. Er zouden verschillende Wieringer nazaten rondlopen met keizerlijk bloed.

1 **VILLA WATERKEER OP DE TOP VAN EEN STUWVAL IS IN 1927 GEBOUWD VOOR DE INGENIEURS VAN DE ZUIDERZEEWERKEN.** Jan Lely, zoon van de grondlegger van de Zuiderzeewerken Cornelis Lely, betrok de royale behuizing in 1930. Hij werkte als ingenieur aan de Afsluitdijk. Hij woonde er tot vlak na de realisatie van de afsluiting in 1932. Een jaar later verhuisde hij met zijn gezin naar Den Haag. Vanuit de villa is het uitzicht over het Amstelmeer en de polders weergaloos.



2 **BIJ BUURTSCHAP DAM WAAR DE DIJKARBEIDERS WOONDEN EN WAAR DE KORTE AFSLUITDIJK WIERINGEN BEREIKT,** heeft een in 1806 gestichte quarantaine inrichting gestaan. In de barakken werden eerst met een ziekte besmette opvarenden van schepen ondergebracht, later kwamen de zieken uit heel Europa. Na de aanleg van de dijk is het kamp afgebroken. De eilanders noemden het de 'pesthuizen'. Op het kerkhof bij de Nicolaaskerk liggen zo'n tweehonderd Duitse slachtoffers van cholera begraven. Na het verdwijnen van het kamp, kwamen er badhuisjes op de plek waar nu de camping ligt. De zwemgelegenheid is door de stroming verzand.



3 **IN 1919 IS EEN PEILSCHAAL-HUISJE OP DE DIJK BIJ WESTERLAND GEPLAATST OM DE WATERSTAND VAST TE LEGGEN.** Via een pijp kwam er zeewater in een put in het huisje waarin op het water een vlotter dreef. Die bewoog door de wisselende waterstand heen en weer en was verbonden met een pennetje die de fluctuaties op een blad papier beschreef. Er kwam regelmatig een ambtenaar langs om het papier te wisselen en de waterstanden naar Rijkswaterstaat op te sturen.



4 **HET NORMERVEN IS EEN BELANGRIJKE HOOGWATER-VLUCHTPLAATS VOOR VOGELS DIE VOEDSEL ZOEKEN OP DE NABIJGELEGEN WADDENPLATEN.** Bij hoogwater rusten er soms duizenden vogels waaronder scholeksters, grutto's, wulpen, tureluurs, bontbekplevier en zwarte ruiters. Aan weerszijden van de kwelder zijn dammen aangelegd tegen de winterse stormen en hoge golven. Een kijkscherm bovenop de dijk biedt uitzicht over Wad en de rietvelden op de kwelder.

5 **DE KOREN- EN PELMOLEN DE ONDERNEMING IS IN 1851 GEBOUWD.** In 1930 raakte de achtkantige bovenkruier in onbruik om vervolgens tijdens de Tweede Wereldoorlog weer graan te malen. Daarna raakte de molen in verval. Na een grondige opknabbeurt draait hij weer.

6 DE KERK IN HIPPOLYTUSHOEF IS GEWIJD AAN DE HEILIGE HIPPOLYTUS, TEVENS NAAMGEVER VAN HET DORP.

Het ligt aan een sfeervol middeleeuws kerkplein. De kerk is in de twaalfde eeuw grotendeels opgetrokken uit tufsteen, het koor is in gotische stijl hersteld. De gemetselde spits uit 1440 is van veraf te zien en een baken voor reizigers, zowel over zee als op land.

7 OVER DE WADDENDIJK GAAT HET VERVOLGENS NAAR STROE EN DE HEIDENSE KAPEL.

Het is alsof de wandelaar deel uitmaakt van een schilderij. Het azuurblauw van de lucht, het zachte grijs van de zee, de gele boterbloemen en rode zuring op de dijk zijn het werk van een meesterhand.



8 DE AFGEZONDERDE LIGGING VAN DE HEIDENSE KAPEL EN HET SOBERE, GRIJZE VOORKOMEN PASSEN BIJ DE ASSOCIATIE MET DE FANTASIEWERELD IN DE BOEKEN VAN TOLKIEN EN TONKE DRAGT.

De kapel, opgetrokken uit vulkanisch tufsteen, is een verstild rustpunt op de voetreis langs de zilte kust op het ritme van de getijden, voortgedreven door de wind. Een afdruk van Nederland.



ROUTEBSCHRIJVING

ETAPPE NAAR RECHTS

→ **Westerland - Stroë**

AFSTAND 11,9 km

STARTPUNT Nicolaaskerk





Met rug naar entree Nicolaaskerk ← LA Westerlandweg. Bij 13 weg aanhouden naar 31. Voor N99 RA → langs oorlogsmonument en vervolgens over viaduct N99 naar overkant. ← LA en bij 31 rechtdoor en RA → naar 11 langs peilschaalhuisje en kwelders over talud van waddendijk. Rechtsom kust van voormalig Wadden- en Zuiderzee-eiland Wieringen. Bij 11 aan rand Normerveen dijk

aflopen naar weg en Normerdijk volgen naar 72. Bij 72 RA → Normerweg richting 12. Op kruising met Koningsweg ← LA gaat over in Belt en Beltstraat. Op plein bij hotel West inn ← LA Hoofdstraat. Bij 81 even doorlopen tot Hippolytuskerk en weer terug naar 81. Bij 81 naar 73 door poortje. Over parkeerterrein schuin recht oversteken en knooppuntroute volgen (pad slingert door parkje woonwijk parallel aan Burgemeester L.C. Kolffsingel). Bij 73 RA → naar 51 over kruin dijk. Bij 51 rechtdoor dijk volgen naar 52. Bij 52 rechtdoor 56 pad over dijk volgen. Bij 56 RA → over Bierdijkerweg naar 55. Op T ← LA (de Heidense Kapel ligt bij de volgende splitsing 100 meter verderop aan de rechterhand).






LEGENDA

LANDSCHAP

-  Getijdengeul
-  Kweldervlakte
-  Stuwwal
-  (voormalige) Dijken

ROUTE

-  Route Ziltepad
-  Wandelnetwerk
-  Wandelknooppunt

BEZIENSWAARDIGHEDEN

-  Kerken Ziltepad
-  Overige kerken
-  Museum/bezoekerscentrum
-  Cultuurhistorie
-  Kunstwerk
-  Beschrijvingen onderweg



ROUTEKAART | WESTERLAND - STROE



ETAPPE NAAR LINKS

WESTERLAND WIERINGERWAARD

11,7 | KM

ROUTEBESCHRIJVING

ETAPPE NAAR LINKS

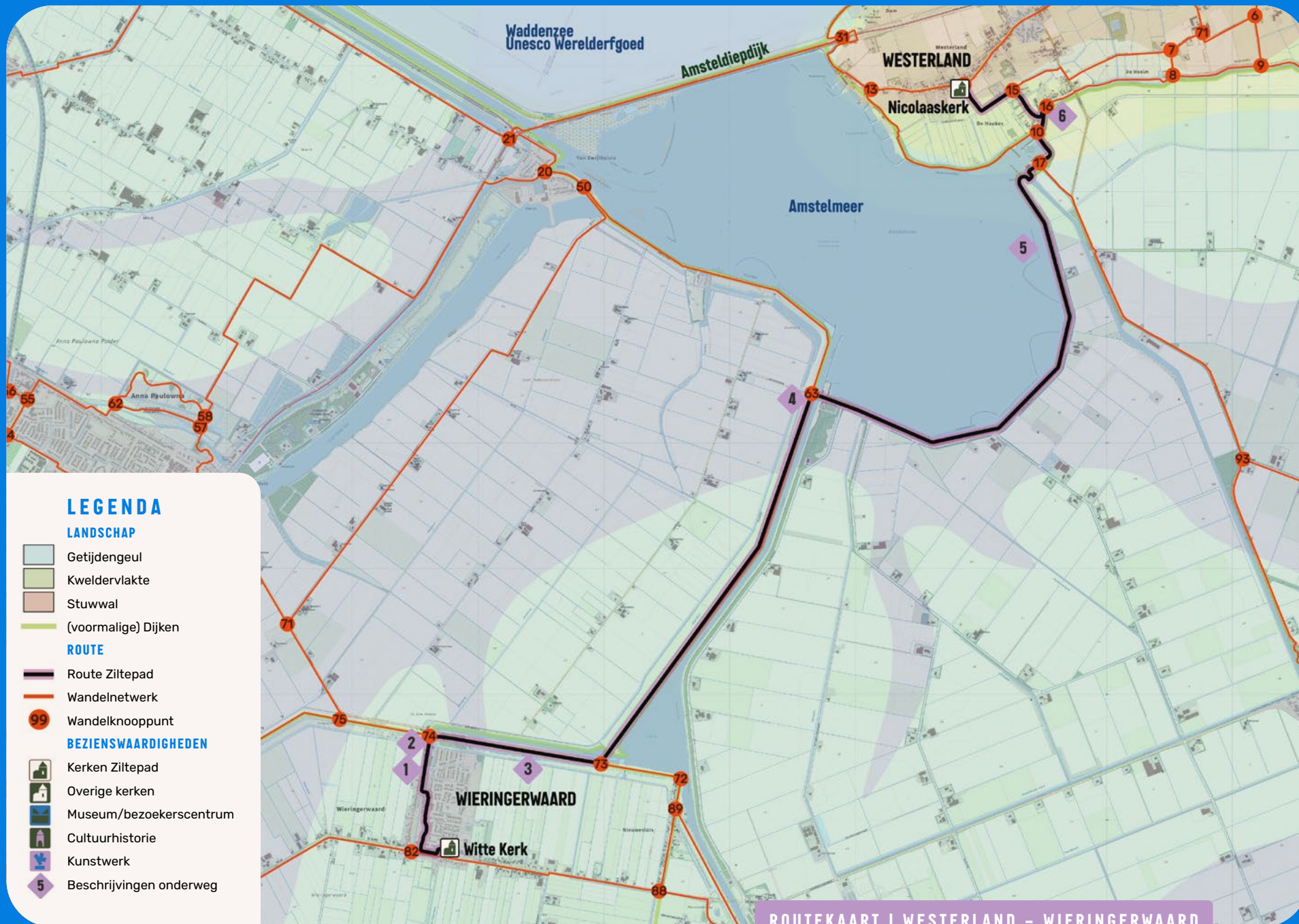
← **Westerland - Wieringerwaard**

AFSTAND 11,7 km

STARTPUNT Nicolaaskerk

Met rug naar entree Nicolaaskerk **RA** → en direct bij 14 **RA** → Westerdamsterweg naar 15. Bij 15 **RA** → naar 16. Bij 16 **RA** → naar 10 in De Haukes. Bij 10 ← **LA** naar 17. Bij 17 jachthaven rechtdoor over dijkpad naar 63. Bij 63 ← **LA** 73. Bij 73 **RA** → naar 74 (molen De Hoop_ en bij 74 ← **LA** over Molenweg richting 82. Routemarkering volgen (← **LA** Molensingel en **RA** → Molenpad gaat over in Molenweg en vervolgens door park). Pauwenpad komt uit op Noord Zijperweg, daar ← **LA** en vervolgens ← **LA** Trambaan naar het Witte Kerkje van Wieringerwaard.





LEGENDA

LANDSCHAP

- Getijdengeul
- Kweldervlakte
- Stuwwal
- (voormalige) Dijken

ROUTE

- Route Ziltepad
- Wandelnetwerk

- Wandelknooppunt

BEZIENSWAARDIGHEDEN

- Kerken Ziltepad
- Overige kerken
- Museum/bezoekerscentrum
- Cultuurhistorie
- Kunstwerk
- Beschrijvingen onderweg

ROUTEKAART | WESTERLAND - WIERINGERWAARD

FIETSRUTES

RECHTSOM

ROUTE Westerland - Stroe - Oosterland - Zurich

AFSTAND 20,4 km (met fietsbus) of 47,9 km

STARTPUNT Nicolaaskerk

Met rug naar entree Nicolaaskerk. ← LA Westerlanderweg. Over viaduct ← LA en vrijwel direct RA → Quarantaineweg. Op splitsing met Normerdijk rechts aanhouden Noorderbuurt. Op Singelweg RA → en vervolgens ← LA Normerpolderweg. Gaat over in Koningsweg door Hippolytushoef naar 23. Bij 23 ← LA naar 24. Fietsroute loopt door Stroe en passeert Heidense Kapel. In Oosterland RA → Kerkweg. Op T met Akkerweg ← LA, aan linkerhand staat de Michaëlskerk. Op kruising met Gemeenelandsweg RA → en bij 24 naar 66. Bij 66 RA → naar fietsbus over Afsluitdijk. Dit traject is 14,5 km. Check werk aan Afsluitdijk. Vanaf 45 (Kornwerderzand) naar 74 en 31. Vanaf 31 naar 59. Bij 59 rechtdoor en in Zurich RA → Schoolstraat naar kerkje. Dit traject is 5,9 km. Totaal 20,4 km.

LINKSOM

ROUTE Westerland - Wieringerwaard - Anna Paulowna

AFSTAND 29,4 km

STARTPUNT Nicolaaskerk

Met rug naar entree Nicolaaskerk RA → Westerlanderweg naar 76. Bij 76 RA → 21. Bij 21 RA → 20 over De Haukes. Bij 20 rechts aanhouden naar 19. Bij 19 ← LA naar 47. Bij 47 RA → naar 46. In Wieringerwaard RA → Tramweg naar Witte Kerkje (aan rechterhand) en vervolgens terug naar Noord Zijperweg. RA → en bij 46 rechtdoor route naar 36 volgen. Bij 36 RA → naar 34. Bij 34 RA → naar 14. Bij 14 RA → naar 15. Bij 15 ← LA over rotonde naar Anna Paulowna. Kerk De Samenvaart staat op hoek met Burgemeester Mijnliefstraat.

LANGS DE RUIGE RAND VAN HET NOORDEN



Foto: Marieke Kijk in de Vegte

HET ZILTE PAD

LANGS DE RUIGE RAND VAN HET NOORDEN

Het Ziltepad is een
initiatief van Groninger
Kerken en Stichting Alde

Fryske Tsjerken in samenwerking met Visit
Wadden. De langeafstandsroutte verbindt
eeuwenoude kerken, unieke dorpen en
verhalen aan het weidse landschap langs
UNESCO Werelderfgoed Waddenzee – en
de mensen die hier wonen. Het pad nodigt
je uit om te vertragen en te bezinnen.

HET ZILTEPAD BIEDT MEER DAN

WANDELEN | Alles wat je nodig hebt om je
route te plannen vind je op: [visitwadden.nl/
hetziltepad](http://visitwadden.nl/hetziltepad). Hier vind je de GPX bestanden,
tips voor eten & overnachten, de podcast-
serie met verhalen en nog meer.



**INTERACTIEVE
KAART** | Scan de
QR code en bekijk
alle etappes in de
interactieve kaart.

TOEGANG KERKEN | Langs Het Ziltepad
zijn de deelnemende kerken (herkenbaar
aan Het Ziltepad logo op het bordje
naast de deur) in principe dagelijks
geopend van 1 april tot 1 november van
9.00 tot 17.00 uur. Buiten deze periode
in ieder geval ook toegankelijk via een
sleuteladres of met sleutelcode.

De kerk van Hegebeintum is een
uitzondering in deze route. Kijk voor
de tijden op terphegebeintum.nl

MEER INFO | Je kunt ons volgen via
Instagram en Facebook [@HetZiltepad](https://www.facebook.com/HetZiltepad)

22 ETAPPES | Het Ziltepad heeft maar
liefst 22 etappes langs de Waddenkust,
van Den Helder tot Termunten én 22
rondwandelingen, bij elke kerk één.
Met wie loop jij Het Ziltepad? Wil je de
etappeboekjes los kopen of de aantrekkelijke
en voordelige Ziltepad verzamelbox,
ga dan naar winkel.hetziltepad.nl.

Het Ziltepad is van Groninger Kerken
en Stichting Alde Fryske Tsjerken in
samenwerking met Visit Wadden en is mede
mogelijk gemaakt door Het Waddenfonds,
Mondriaan Fonds, Stichting Vrienden op de
Fiets, Provincies Noord-Holland, Fryslân
en Groningen, FB Oranjewoud, Gemeente
Hollands Kroon en het Cultuurfonds.

STEUN ONS | Heb je genoten van wandelen
langs Het Ziltepad? Van de eeuwenoude
kerken en hun gastvrije vrijwilligers? Met
een gift help je ons dit erfgoed te bewaren
voor toekomstige wandelgeneraties.
Kijk op groningerkerken.nl/steun-ons
of aldefrysketsjerken.nl/donateur

COLOFON

SAMENSTELLING, TEKST EN FOTOGRAFIE

Fokko Bosker

TOPOGRAFISCHE KAARTEN

Fries Erfgoed Collectief – Jelmer Bokma
& Topokaartopmaat: Luitzen Nijdam

LINOSNEDE OMSLAG

Beeldend kunstenaar Gerrit Terpstra

GRAFISCH ONTWERP

NØBODY | thisisnobody.nl

LUISTER HIER
DE PODCASTSERIE
HET ZILTEPAD.

ELK DORP ZIJN
EIGEN VERHAAL.



SPOTIFY



YOUTUBE



**In dit routeboekje vind je een rondwandeling
in Westerland en de trajecten van en
naar de kerk van Westerland.**

Dit boekje is onderdeel van een reeks van
22 etappes die samen het volledige Ziltepad
bewandelen. Spaar ze allemaal!

5 / 22