

TOEKOMSTPERSPECTIEF HARINGVLIETMONDING 2060

ZUID-HOLLANDSE WADDEN

In de Haringvlietmonding is een prachtig waddegebied aan het ontstaan met zandplaten, slikken en schorren, dat de kust beschermt tegen hoogwater. Dat is uniek voor Zuidwest-Nederland. Door de waddevorming ontstaat een nieuw verhaal voor de Haringvlietmonding met grote kansen voor de natuur en de recreatie en economie in het gebied! Het gebied kan zich verder ontwikkelen tot een natuurgebied van wereldklasse en tegelijkertijd uitgroeien tot dé outdoor-bestemming van de Benelux: een bijzondere recreatieve attractie. En daarmee blijft de kust van Voorne en Goeree een aantrekkelijk en vitaal gebied om te wonen, te werken en te recreëren.

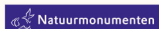
Een brede coalitie van partijen heeft in het toekomstperspectief 'Zuid-Hollandse Wadden' een stip op de horizon gezet om de komende jaren naar toe te werken. In het toekomstperspectief staan veel kansen beschreven voor natuur en recreatie en economie die voortkomen uit de ontwikkeling van het waddegebied.

Klik hier [voor de kansen voor duurzame WADDENECOLOGIE](#)

Of hier [voor de kansen voor duurzame WADDENECONOMIE](#)



JANUARI 2025



LEGENDA

WADDEN ECOLOGIE

- Zandplaten en strand
- Bestaand duingebied
- Ruimte geven aan gevarieerde en dynamische waddennatuur met schorren, slikken en platen
- Ontwikkelen dynamisch duinlandschap (jonge duinen) en vochtige duinvalleien
- Natura 2000
- Ontwikkelen landschappelijk-ecologische en recreatieve verbinding
- Bloemrijke ontwikkelingen
- Kreeken ontwikkelen
- Indicatieve zoekzone rustgebied
- Onderzoeken versterken ecologische relatie Haringvliet - Voordelta
- Zoekzone ontwikkeling verblijfsrecreatie in combinatie met natuur- en landschapswaarden
- Ruimte ontwikkelen voor strandbroeders
- Ruimte geven aan steltlopers
- Rustplekken behouden voor zeehonden
- Ruimte ontwikkelen onderwaterleven
- Onderzoeken versterken ecologische relatie Oostvoornse Meer - Voordelta
- Versterken en doorontwikkelen landschappelijke Noordrand Voorne

WADDEN ECONOMIE

- Het landschap ontsloten**
- Ontwikkelen blauwe (Noordzee-/Maasvlakte-)boulevard met wandel- en fietsroutes: waterfront activeren
- Natuurboulevard doorontwikkelen en verbinden met Noordrand Voorne
- Ontwikkelen binnenduinroute Oostvoorne - Hellevoetsluis
- Versterken duinroute Ouddorp - Deltacentrum
- Vaargeul (Slijkgat)
- Gewenste waterbusverbindingen met opstapplaatsen
- N57 ontwikkelen tot panoramische deltadammenroute met Haringvlietdam als ontvangstpoort
- Ontwikkelen recreatief transferium
- Ontwikkelen duinviaduct (poort naar delta)

- Toeristische hotspots en attractiepunten**
- Recreatief cluster met voorzieningen
- Ontwikkelen iconisch deltacentrum
- Nieuw iconisch havenervaringscentrum (HEC)
- Bezoekerscentrum Tenellapas
- Wrakduiken
- Koesteren en versterken gebiedsspecifieke attracties

- Zonering stranden en watersport**
- Badstrand met voorzieningen
- Waddenbeleving
- Onderzoeken kansen voor strandverbreding i.c.m. aanlanding kabels windparken
- Actieve watersport
- Paardrijden
- Wandelen
- Horeca
- Mountainbike

- Beleefbaar landschap**
- Nieuwe waddenspots/uitkijplekken voor beleefbare deltanatuur
- Nader onderzoeken recreatieve toegankelijkheid
- Gastvrij platteland met agrotourisme
- Aantrekkelijke dorps/stadscentra met een eigen karakter, leisure, horeca, retail, cultuur, events en bewoning met zoveel mogelijk recreatief medegebruik versterken
- Versterken relatie centrum en waddenkust
- Noordrand Voorne: waterrecreatie i.c.m. natuurontwikkeling en duurzame energie
- Behouden en versterken uitzichten
- Beeldbepalende historische waarden vergroten en zichtbaar maken in het landschap
- Zoekzones waarbinnen ruimte is voor kwaliteitsverbetering van bestaande (verblijfs)recreatieparken in combinatie met ontwikkeling van natuur en landschap

Het toekomstperspectief toont de kansen om de Haringvlietmonding nog aantrekkelijker te maken, uitgaande van de autonome morfologische ontwikkeling van de kust. De precieze ontwikkeling van de kust laat zich echter lastig voorspellen. Het toekomstperspectief is dan ook geen blauwdruk, de richting is niet in beton gegoten. De voorgestelde ontwikkelingen zijn mogelijkheden die in het vervolgproces nog verder uitgewerkt moeten worden en uiteraard zijn nieuwe ideeën en initiatieven welkom!





KANSEN VOOR WADDENECOLOGIE NATUUR VAN WERELDKLASSE

Door de waddenvorming ontwikkelt zich vanzelf een gevarieerde en dynamische waddennatuur, vergelijkbaar met de natuur op de Waddeneilanden. Door duinvorming op de grote zandplaat (de Hinderplaat), die waarschijnlijk vastgroeit aan de kop van Voorne, ontstaat nog meer variatie. De Haringvlietmondung zal verder uitgroeien tot een paradijs voor zeehonden, veel verschillende vogelsoorten, maar met bijvoorbeeld ook een rijke onderwaternatuur en bijzondere planten. Een nieuwe zonering biedt kansen om een aaneengesloten rustgebied te creëren. Dat is belangrijk om de unieke topnatuur die het gebied zo aantrekkelijk maakt in het gebied te behouden.

Waar mogelijk zetten we in op het versterken van de ecologische relaties van de kust met zowel het Haringvliet als het Oostvoornse Meer en ook met de polders. Er ontstaat hierdoor een nog fraaier en afwisselender gebied, met (beleefbare) natuur van wereldklasse!



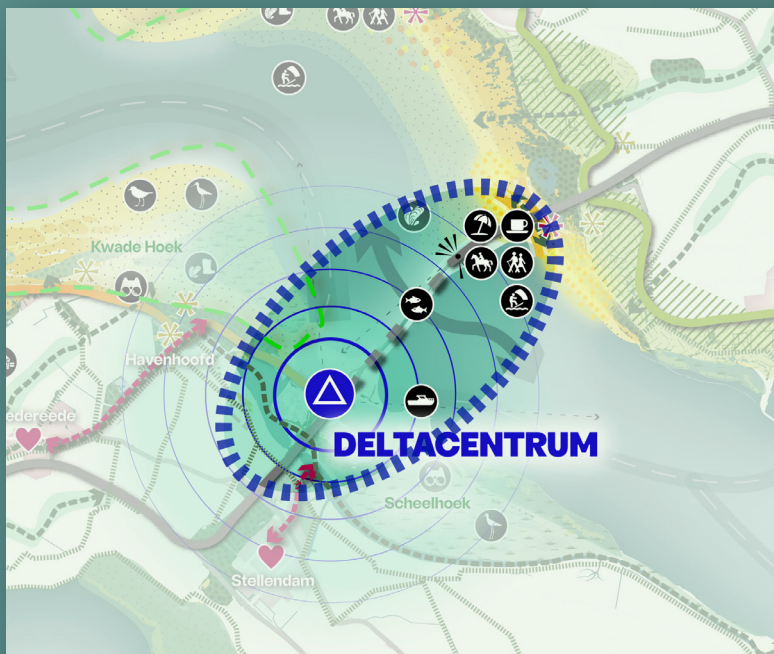
KANSEN VOOR WADDENECONOMIE DÉ OUTDOOR-BESTEMMING VAN DE BENELUX

In de toekomst blijven havens, toerisme, landbouw en visserij belangrijke motoren van de economie in de Haringvlietmonding. De economische dragers staan niet los van elkaar. Juist in de Haringvlietmonding kunnen ze elkaar versterken. Kansrijk zijn het verbinden van recreatie en toerisme met de bijzondere waddennatuur, visserij en landbouw en het verwerken van de producten in de regio zelf. De ambitie is de relatie tussen de kust en het achterland te herstellen, zowel fysiek als in de beleving van de toerist en bewoner van het gebied. Op die manier draagt recreatie ook bij aan de leefbaarheid van het gebied.

Door de bijzondere waddenvorming, ontstaan veel kansen om het recreatieve aanbod te verbreden en te vernieuwen. De kust en het achterland van Voorne en Goeree kunnen dé outdoor-bestemming

van de Benelux worden, gericht op buitenbeleving, avontuur en de uniciteit van het gebied. We zetten in op een goede zonering met recreatieve clusters met iconen en voorzieningen die het verhaal van de Delta vertellen en een meerdaags verblijf aantrekkelijk maken. Elk cluster heeft een eigen karakter en onderscheidende recreatieve voorzieningen:

In deze vijf clusters kun je de Zuid-Hollandse Wadden op verschillende manieren beleven, wat het gebied aantrekkelijk maakt voor meerdere doelgroepen. De verschillende clusters zorgen samen voor 'eenheid in verscheidenheid'. Daarom zijn aantrekkelijke en herkenbare recreatieve verbindingen tussen deze clusters en met de dorpen en vestingsteden heel belangrijk.



WADDENECONOMIE **DELTA CENTRUM AAN DE HARINGVLIETDAM** ONTDEKKEN, BELEVEN, ERVAREN




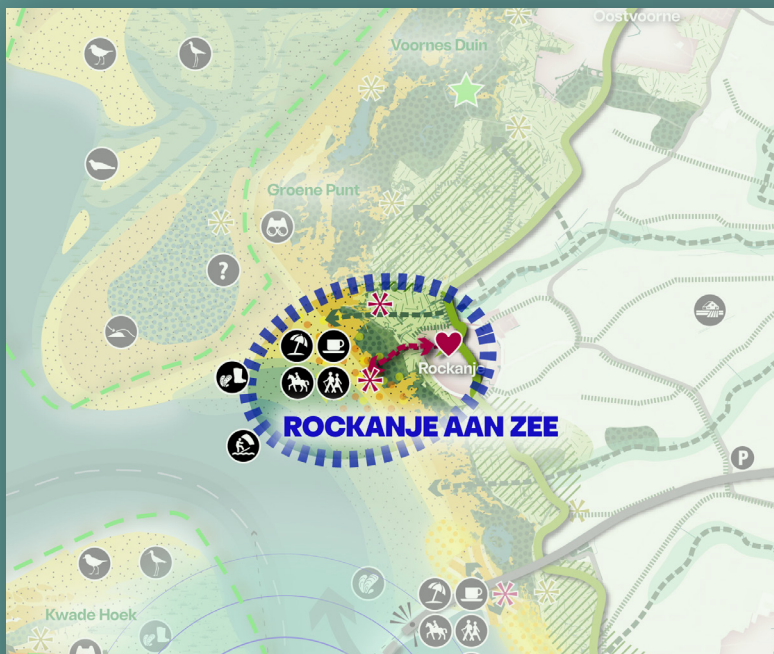
De Haringvlietdam, waar land en water en ook zoet en zout samenkomen, heeft de potentie uit te groeien tot een iconisch Deltacentrum en ontmoetingsplaats voor de Zuid-Hollandse Wadden. Deze bijzondere locatie is goed bereikbaar via de N57 en biedt nu al diverse voorzieningen zoals de haven, een zeehondencentrum en horeca.

Hier ligt een kans om meer mensen de veelzijdigheid van de Haringvlietdam te laten ervaren door goede parkeervoorzieningen voor bezoekers te creëren en de recreatieve mogelijkheden verder uit te breiden en door te ontwikkelen.

Denk aan avontuurlijke activiteiten, zoals meevaren op een visserskotter, garnalenvissen, een zeevogel- en/of zeehondensafari op een schip, een waddenexpeditie of het bewonderen van de zonsondergang vanaf de dam als panoramaplek. Ook zijn er kansen om nog meer educatieve en culinaire ervaringen aan te bieden, waar je Zuid-Hollandse waddenproducten kunt proeven en kopen en waar je op unieke wijze kunt verblijven, bijvoorbeeld in een drijvende waddenhut of een hotel met waddenwellness en een zeezwembad.

Het Deltacentrum zal bezoekers de unieke samenkomst van haven, dam, wad, strand en duin laten ontdekken en de identiteit en monumentale waarde van de Haringvlietdam doen versterken. Het Deltacentrum krijgt twee gezichten:

- de stoere en maritieme kant van Stellendam met de focus op duurzame visserij en nautische bedrijvigheid, en
- de natuurlijke kant van het Quackstrand op Voorne met het ontspannen badstrand en actieve watersport.



WADDENECONOMIE ROCKANJE AAN ZEE BADSTRAND 2.0

Rockanje is dé familiebadplaats van Voorne-Putten, bekend om zijn rust en ruimte. Het op het zuiden gerichte strand biedt ondiep water, ideaal voor gezinnen met jonge kinderen. Met voorzieningen zoals strandpaviljoens, een avontuurlijk speelbos, een natuurbeleefpad en ruitersporen, biedt Rockanje een unieke strandervaring. We willen dit doorontwikkelen naar een toekomstbestendige badplaats 2.0 door het recreatief aanbod te versterken. Belangrijk daarin is het geven van een kwaliteitsimpuls aan de strandvoorzieningen. Ook het ontwikkelen van een aantrekkelijke en vanzelfsprekende strandroute tussen het dorpscentrum

van Rockanje en het badstrand heeft een grote toegevoegde waarde, niet alleen voor het strand maar ook voor het dorp. Deze strandroute kan bestaan uit een soort 'kralensnoer'. Dat is een reeks van openbare ruimtes met aantrekkelijke plekken die elk een eigen karakter en functie hebben: van dorpsmolen, levendig dorpsplein, dorpsstuintuin en strandboulevard tot duinentree, duinplein en strandbalkon.

Op weg naar de toekomst is het goed de transitie naar het badstrand 2.0 geleidelijk te laten verlopen en daar de gebiedsmarketing gelijktijdig in mee te laten lopen. Het moet een geleidelijk proces zijn waarin de recreatieondernemers de bakens kunnen verzetten en zich mee kunnen ontwikkelen met de nieuwe kustlijn. Zo wordt Rockanje jaarrond een bruisende familiebadplaats aan zee, waar je kunt genieten van zonnebaden, sport, spelen, natuurwandelingen, wadlooptochten, paardrijden en vogels en zeehonden kijken!



WADDENECONOMIE OOSTVOORNSE MEER OUTDOOR-BESTEMMING

Het Oostvoornse Meer is een belangrijke outdoor-bestemming die verder kan worden ontwikkeld. Het meer wordt intensief gebruikt door windsurfers, suppers en duikers, die onder andere duiken naar de oude scheepswrakken die herinneren aan de tijd dat het Oostvoornse Meer nog de monding van de Brielse Maas in de Noordzee was. Er zijn wandel-, fiets-, ruiters- en mountainbikeroutes rond het meer.

Het gebied heeft twee gezichten: de Natuurboulevard aan de zuidrand en de actieve watersport aan de noordrand. We willen deze contrasten versterken en de waterkwaliteit verbeteren voor zowel recreatie als ecologie. Door de route tussen Oostvoorne en de Tweede Maasvlakte aantrekkelijker te maken en de recreatieve verbinding met het Brielse Meer te verbeteren, kan het Oostvoornse Meer nog meer bezoekers trekken.



WADDENECONOMIE **RUIGE WATERFRONT AAN DE TWEDE MAASVLAKTE WERELDHAVEN AAN ZEE**

Het Ruige Waterfront aan de Tweede Maasvlakte is een stoere en avontuurlijke recreatieplek waar de wereldhaven en zee samenkomen. Hier kunnen bezoekers genieten van het badstrand en actieve watersporten zoals kitesurfen. Het is en blijft een stoer bad- en doestrand. Het nieuwe Havenervaringscentrum Portlantis, dat momenteel in aanbouw is, vormt een nieuwe attractie die een impuls geeft aan het gebied en bezoekers straks op inspirerende wijze laat kennis maken met de haven van Rotterdam.

Hoewel intensivering van recreatie niet wenselijk is gezien de veiligheidsrisico's van de haven, kan de bestaande recreatie wel verder worden geactiveerd, bijvoorbeeld met strandporten. Door de recreatie te concentreren rond Portlantis, kan de zuidzijde van het strand (het Slufterstrand nabij de voor de natuur waardevolle Slikken van Voorne) rustiger worden gemaakt. Verder willen we de route naar het Ruige Waterfront vanaf Oostvoorne en het Oostvoornse Meer aantrekkelijker maken voor fietsers en wandelaars, met 'waddenhotspots' als uitkijpunten langs de Maasvlakteboulevard-Noordzeeboulevard.



WADDENECONOMIE **OUDDORP AAN ZEE** MODERNE BADPLAATS

Ouddorp is een moderne badplaats aan een breed Noordzeestrand, dat druk bezocht wordt door badgasten en kitesurfers. Hier willen we het strandleven intensiveren met een bredere scala aan activiteiten en een kwaliteitsimpuls voor de strandvoorzieningen. Het mag wel wat hipper worden dan nu. Daarbij past ook dat we het recreatief aanbod in de kuststrook willen vergroten en bestaande vakantieparken en campings (waar nodig) stimuleren een kwaliteitsslag te maken, met meer (bio) diversiteit. Bovendien onderzoeken we hoe de verbinding tussen het dorpscentrum en het strand aantrekkelijker kan worden gemaakt, vooral als fietsroute.