Ontdek het water in de Zuidelijke Randstad

Van Rotterdam tot Den Haag en alles eromheen

Waterroute II

6 etappes	Maassluis - Rozenburg - Hellevoetsluis - Oud-Beijerland - Delfshaven - Schiedam
	Rivier - haven - eiland - polder - natuur - historie - vestinghaven

Fiets dwars door de Zuidelijke Randstad door het waterrijke gebied rond Hofstad Den Haag en Maasstad Rotterdam. Ervaar de ruimte die het water geeft, kies je startpunt bij het adres van je keuze en fiets de etappe die erbij hoort. Knoop etappes aan elkaar voor een langere fietstocht of plan een weekend en fiets de hele route.

De omgeving rond Rotterdam en Den Haag bestaat uit levendige en kleurrijke steden, dorpen en groene gebieden. Geniet van bossen,parken, waterrijke gebieden, historische dorpjes, heerlijke streekproducten en de gastvrijheid die ondernemers en organisaties bieden.

Je fietst door een prachtig landschap dicht bij huis en komt op deze route heel veel water tegen: zoet, zout en brak water. En in alle vormen: plassen, polders, havens, rivierwater en natuurlijk de zee. De zorg voor gezond en schoon water is belangrijk voor natuur en mens. In onze regio dragen Dunea en het Hoogheemraadschap van Delfland hier samen met de gemeenten de dagelijks zorg voor. Je komt onderweg langs twee informatiecentra: de Tapuit en de imposante Maeslantkering waar het waterverhaal van onze regio verteld wordt.

Je fietst langs natuurgebieden met bijzondere flora en fauna, heerlijke strandjes om even te pauzeren, havens met gezellige terrasjes en leuke pontjes om naar de overkant te komen. Vergeet niet je verrekijker mee te nemen om bij de watervogels in de polder, de Korendijkse slikken of de Rhoonse Grienden stil te staan. Dat maakt het fietsen van deze route nog leuker!

A Vestinghaven Hellevoetsluis

Etappe 1 — 25 / 23

Dokweg 5	Open: altijd
3221 AE Hellevoetsluis	www.opvoorneputten.nl

De vesting Hellevoetsluis is in de 17e eeuw aangelegd om de oorlogs- en handelshaven te versterken en groeide uit tot belangrijke stad voor handel en vloot. Zo bracht Piet Hein hier de buitgemaakte zilvervloot aan wal en gebruikte Michiel de Ruyter de stad als marinebasis. Wandel over de verdedigingswerken met uitzicht over het water of door de knusse haven, bekijk de schepen vanaf een terras of reserveer een rondleiding bij het Droogdok Jan Blanken uit 1800.

Ramschip De Buffel, op de achtergrond droogdok Jan Blanken.

Korendijkse Slikken, een uniek waterrijk natuurgebied en vogelreservaat van bijna 500 hectare.

B Korendijkse Slikken / Spuimonding Oost

Etappe 2 — 01 / 07

Westdijk 16	Gesloten (broedseizoen) van 5 maart t/m 15 juli
3267 LV Goudswaard	www.visithw.nl

Uniek waterrijk natuurgebied en vogelreservaat van bijna 500 hectare. Het bestaat uit graslanden en zoetwatergetijdennatuur en grenst aan het Haringvliet en het Spui. Het gebied is in beheer van Natuurmonumenten. Slikken zijn de delen van oevers die bij vloed overspoeld worden en bij laag water droog komen te staan. Dit zorgt voor een rijke flora en fauna, die je nergens anders ziet. Je kunt hier wandelen, struinen en vogels kijken via de grote en imposante vogelkijkhut 'De Zeemol' en een kijkterp.

Themaroutes
Dwars door het gebied lopen de Zuidelijke Randstad themaroutes. Dit zijn recreatieve thema-fietsroutes die belangrijke plekken in de verschillende gemeenten met elkaar verbinden.

Knooppunten
De routes zijn gebaseerd op het fietsknooppuntennetwerk. Naast de kaart wordt een kort overzicht gegeven van de te fietsen knooppunten per etappe. Handig om bij je te hebben!

Hoe lang doe je over een etappe?
Er is gerekend met een fietssnelheid van 16 km per uur. Dat is langzamer dan een sportieve fietser op een goede fiets (18 km per uur) en sneller dan een rustige fietser op een stadsfiets (12-15 km per uur). Een gezin met kleine kinderen fietst ongeveer 12 km per uur.

55 / 56

Hoe gebruik je de routes en etappes?
De fietsroute 'Water' bestaat uit drie verschillende rondes die met elkaar zijn verbonden.

Kies het adres dat je wilt bezoeken en de etappe die erbij hoort. Je kunt bij elk adres starten en zelf kiezen hoe ver je wilt fietsen. Let op: het parkeren van de auto is niet altijd mogelijk op de locatie zelf. Je kunt de etappe ook in tegengestelde richting fietsen door de knoopppuntenreeks om te draaien.

TOP

Daarnaast zijn op de kaarten ov-stations (trein en metro) en Toeristische Overstappunten (TOP's) afgebeeld. Dit zijn goede startpunten als je met de auto komt en verder wilt fietsen.

TIP Natuureiland Tiengemeten

Etappe 3 — 07

Nieuwendijk 1	Open: pont vaart ma-zo 10-17 uur
3284 BE Zuid-Beijerland	www.natuurmonumenten.nl

Dit moet je gezien hebben! Natuureiland met bezoekerscentrum, natuurspeelplaats en mooie wandelroutes.

TIP Rhoonse Grienden

Etappe 4 — 01

Havendam 23	Open: altijd
3161 XB Rhoon	Geen website

De Rhoonse en Carnisse grienden zijn natuurgebieden met eb en vloed. De knotwilgen staan tweemaal daags in het water. Dat levert unieke flora en fauna op. Zelfs de Bever is hier te spotten!

Natuureiland Tiengemeten is een oase van rust.

In natuurgebied De Staart lopen konikspaarden en Schotse Hooglanders.

C Bezoekerscentrum Klein Profijt

Etappe 3

18 26

Zalmpad 11	Open: di-vr 10-17 uur, za-zo 12-17 uur
3261 MD Oud-Beijerland	www.hwl.nl

Klein Profijt is het natuurbezoekerscentrum van Hoekschewaards Landschap. Een unieke locatie tussen de grienden van één van de laatste zoutwatergetijdegebieden in Europa. Het bezoekerscentrum herbergt permanente en wisselende exposities met betrekking tot de flora en fauna van de Hoeksche Waard.
Uniek terras met uitzicht over de Oude Maas en de schepen die voorbijvaren.

De Babbersmolen staat in een uniek stukje cultuurlandschap.

D Historisch Delfshaven

Etappe 4

59

Voorhaven 16	Open: altijd
3024 RM Rotterdam	www.rotterdam.info

Deze pittoreske jachthaven is één van de weinige stukjes oude stad die het bombardement op Rotterdam in 1940 doorstaan heeft. Het is ook de plek vanwaar de Pilgrim Fathers naar Amerika vertrokken. Vroeger verdiende men in Delfshaven de kost met de haringvisserij en het distilleren van jenever. Nu vind je in de historische grachtenpandjes gezellige winkels, ateliers, jenevercafé's, bierbrouwers, eettentjes en het Dutch Paintbal Museum.

Foto Daniele Varlonga ↑, Iris van den Broek ↓



Het pittoreske Delfshaven geeft een kijkje in het rijke verleden van Rotterdam.

E De Babbersmolen

Etappe 5

77

Schiedamsedijk 2a	Open: za 11-16 uur, medio maart tot eind oktober
3117 HA Schiedam	www.deschiedamsemolens.nl/de-babbersmolen

De Babbersmolen is gelegen aan de Poldervaart in het volkstuinencomplex 'De Vijfsluizen'. Het is een uniek stukje cultuurlandschap waar je je echt 100 jaar terug waant in het oude Delflandse polderlandschap. De molen is gebouwd in 1710 als stenen opvolger van een houten poldermolen die hier al eeuwenlang de Babberspolder bemaalde. Het is de oudste nog bestaande stenen poldermolen van Nederland.

Op zaterdagen in het vaarseizoen wordt er gevaren met de Bruinvisch, Tonijn en Steenbank.

F Binnenhaven Maassluis

Etappe 6

40

Stadhuiskade	Open: altijd
Maassluis	www.ervaarmaassluis.nl

Maassluis, dé sleepboothavenstad van Nederland! In het maritiem, historisch hart van Maassluis vind je de oude binnenhaven met zijn rijke historie van sleepvaartboten. Bezoek het unieke sleepvaartmuseum en de historische slepers Furie, Elbe en museumschip Hudson. Op zaterdagen in het vaarseizoen wordt er gevaren met de Bruinvisch, Tonijn en Steenbank. Aan de Hoogstraat vind je de bijzondere Monstersche Sluis, waar Maassluis zijn naam aan dankt.

Foto Claire Droppert

Rivier de Rotte

De Rotte kronkelt vanaf de bron in Moerkapelle naar het bruisende centrum van Rotterdam. Ze biedt met levendige kades en groene natuuroevers een prachtige plek van natuur, plezier en ontspanning: zie **www.ookditisderotte.nl**

Waterroute II

6 etappes | Maassluis - Hellevoetsluis - Oud-Beijerland - Delfshaven - Schiedam

Stad - polder - haven - rivier - vestinghaven - natuur

Etappe 1	Binnenhaven Maassluis - Vestinghaven Hellevoetsluis	
01:11 uur	19,0 km	Maassluis - Hellevoetsluis

40 28 64 63 98 97 29
30 30 34 33 47 19 25

Etappe 2	Vestinghaven Hellevoetsluis - Korendijkse Slikken	
01:40 uur	26,7 km	Hellevoetsluis - Oudendijk

23 24 87 86 85 82
83 76 11 03 02 01 07

Etappe 3	Korendijkse Slikken - Bezoekerscentrum Klein Profijt	
00:59 uur	15,7 km	Oudendijk - Oud-Beijerland

07 05 06 15 33 39 16 18 26

Etappe 4	Bezoekerscentrum Klein Profijt - Delfshaven	
01:06 uur	17,6 km	Oud-Beijerland - Delfshaven

18 01 02 91 90 92 38
57 13 58 14 14 59

Etappe 5	Delfshaven - De Babbersmolen	
00:26 uur	7,0 km	Delfshaven - Schiedam

59 10 11 79 50 78 77

Etappe 6	De Babbersmolen - Binnenhaven Maassluis	
00:50 uur	13,3 km	Schiedam - Maassluis

77 76 75 42 40

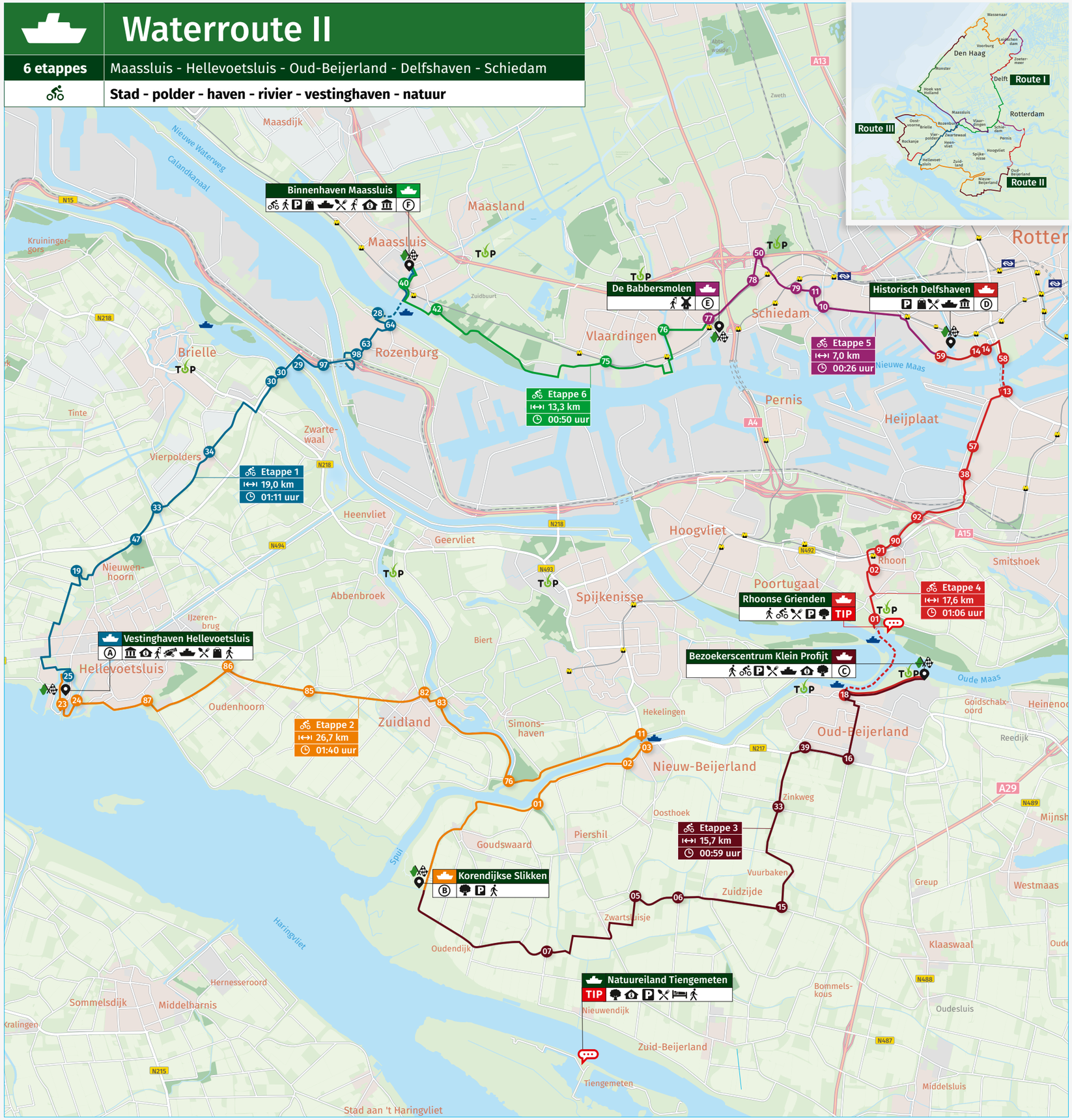

Legenda

- Knooppunt
- Start-/eindpunt etappe
- Fietsroute/etappe
- Locatie xxxxxx?
- Toeristisch OverstapPunt
- Treinstation
- Metrostation
- Spoorlijn
- Metrolijn
- (Fiets)veerpont
- Bos/natuurgebied
- Duin/strand
- Water
- Stedelijk gebied
- Bedrijventerrein
- Kassen
- Natuurgebied
- Strand
- Zwemmen/watersport
- (Kite)surfen/Suppen
- Museum
- Informatiecentrum
- Haven/schepen
- Vuurtoren
- Molen
- Vesting
- Eten en drinken
- Winkelen
- Koffie
- Rondleidingen
- Overnachten
- Wandelroutes
- Fietsroutes
- Parkeren
- Locatie Tip

Ontdek het water in de Zuidelijke Randstad

Van Rotterdam tot Den Haag en alles eromheen

Waterroute III

4 etappes	Maassluis - Rozenburg - Brielle - Oostvoorne - Rockanje - Hellevoetsluis -
	Meren - strandjes - polders - pontjes

G Brielse Meer

Etappe 1

29 54

Oude Veerdam 12	Open: altijd
3231 NC Brielle	www.opvoorneputten.nl

Brielle en water zijn al eeuwen onlosmakelijk verbonden. Vroeger heette het Brielse Meer de Brielse Maas, en was deze rivier een belangrijke route voor de scheepvaart. Vandaag de dag is het een heerlijk recreatiegebied en vooral een walhalla voor watersporters! Met ligweiden, jachthavens, vrij toegankelijke afmeermogelijkheden, surf, duik-, vaar- en zwemmogelijkheden kun je dit zeker niet missen.

Foto Evelyne Gorter

Brielse Meer, een heerlijk recreatiegebied voor watersporters.

H Oostvoornse Meer

Etappe 2

54 56

Noordoever Oostvoornse Meer	Open: altijd
3233 NC Oostvoorne	www.opvoorneputten.nl

Het Oostvoornse Meer is een diep, helder brak (zoet/zout) water tussen het Brielse Meer en de Noordzee.
Het watersport- en recreatiegebied ontstond in 1966 na de aanleg van een tweede dam in het Brielse Gat.
Je vindt er heerlijke stranden, je kunt er fantastisch suppen, surfen en het is een bekende duikplek. Er ligt een heus scheepskerkhof en er zijn talloze attributen afgezonken.

Fantastisch suppen en surfen op het Oostvoornse Meer.

TIP Vesting Brielle

Etappe 2

27 26

Slagveld 56	Open: altijd (via Geuzenveer, weekenden apr-sep)
3231 AP Brielle	www.opvoorneputten.nl

Het historisch centrum van Brielle is één van de best bewaarde verdedigingswerken in Nederland. En de eerste stad in Nederland die in de 80-jarige Oorlog werd bevrijd door de Watergeuzen.

TIP Stenen Baak

Etappe 2

27 54

Brielse Maas 1	Open: variabel plus za-zo 11-16 uur
3233 LW Brielle	www.historischmuseumdenbriel.nl

Eerste stenen vuurtoren van Nederland met prachtig uitzicht vanaf het dak.



Foto Robin Visser

De Haringvlietdam, het imposante, zesde bouwwerk van de Deltawerken.

I Haringvlietdam

Etappe 3

21 64

Haringvlietplein 3	Open: bezoekerscentrum open op bijzondere dagen
3251 LD Stellendam	www.rijkswaterstaat.nl

De Haringvlietdam is het imposante en zesde bouwwerk van de Deltawerken en verbindt Voorne Putten met Goeree-Overflakkee en Zeeland. De dam met daarin de Haringvlietsluizen heeft een lengte van 4,5 km en beschermt tegen hoog water van de zee. De sluizen voeren een groot deel van het toegestroomde Rijn- en Maaswater af naar Noordzee. De waterkering is gebouwd tussen 1956 en 1970 en is een rijksmonument.

TIP Badstrand Rockanje

Etappe 3

14 15

Swinsedreef	Open: altijd
3235 AR Rockanje	www.opvoorneputten.nl

Eén van de mooiste stranden van Nederland door de ligging op het zuiden en de ondiepe zee.

Colofon
Dit is een uitgave van de 23 gemeenten van de Metropoolregio Rotterdam Den Haag samen met Krimpenerwaard en Hoeksche Waard die met elkaar samenwerken om het fietsen te stimuleren en zo de bekende en minder bekende mooie plaatsen van de regio te ontdekken.

Conceptontwikkeling en projectmanagement
De Rode Draad
Ontwerp/opmaak
Rep-Id Design, René Hofman
Basiskaart Provincie Zuid-Holland
Fotografie FotoFie, Sophia van der Kaaden, Marketing Op Voorne Putten, Rotterdam Info, Ervaar Maassluis, Natuurlijk Hoeksche Waard

Waterroute III

4 etappes | Maassluis - Rozenburg - Oostvoorne - Rockanje - Hellevoetsluis

Stad - polder - haven - weiland - park

Etappe 1	Maassluis Binnenhaven - Brielse Meer	
00:39 uur	10,3 km	Maassluis - Brielse Meer

38 40 28 64 63 98 97 29 30 31

Etappe 2	Brielse Meer - Oostvoornse Meer	
00:37 uur	9,9 km	Brielse Meer - Oostvoornse Meer

31 25 26 53 52 54 56

Etappe 3	Oostvoornse Meer - Haringvlietdam	
01:15 uur	20,0 km	Oostvoornse Meer - Hellevoetsluis

56 01 03 13 14 15 20 21 64

Etappe 4	Haringvlietdam - Maassluis Binnenhaven	
01:27 uur	23,3 km	Hellevoetsluis - Maassluis

21 22 18 19 47 33 34 30 30 29
97 98 63 64 28 40 38

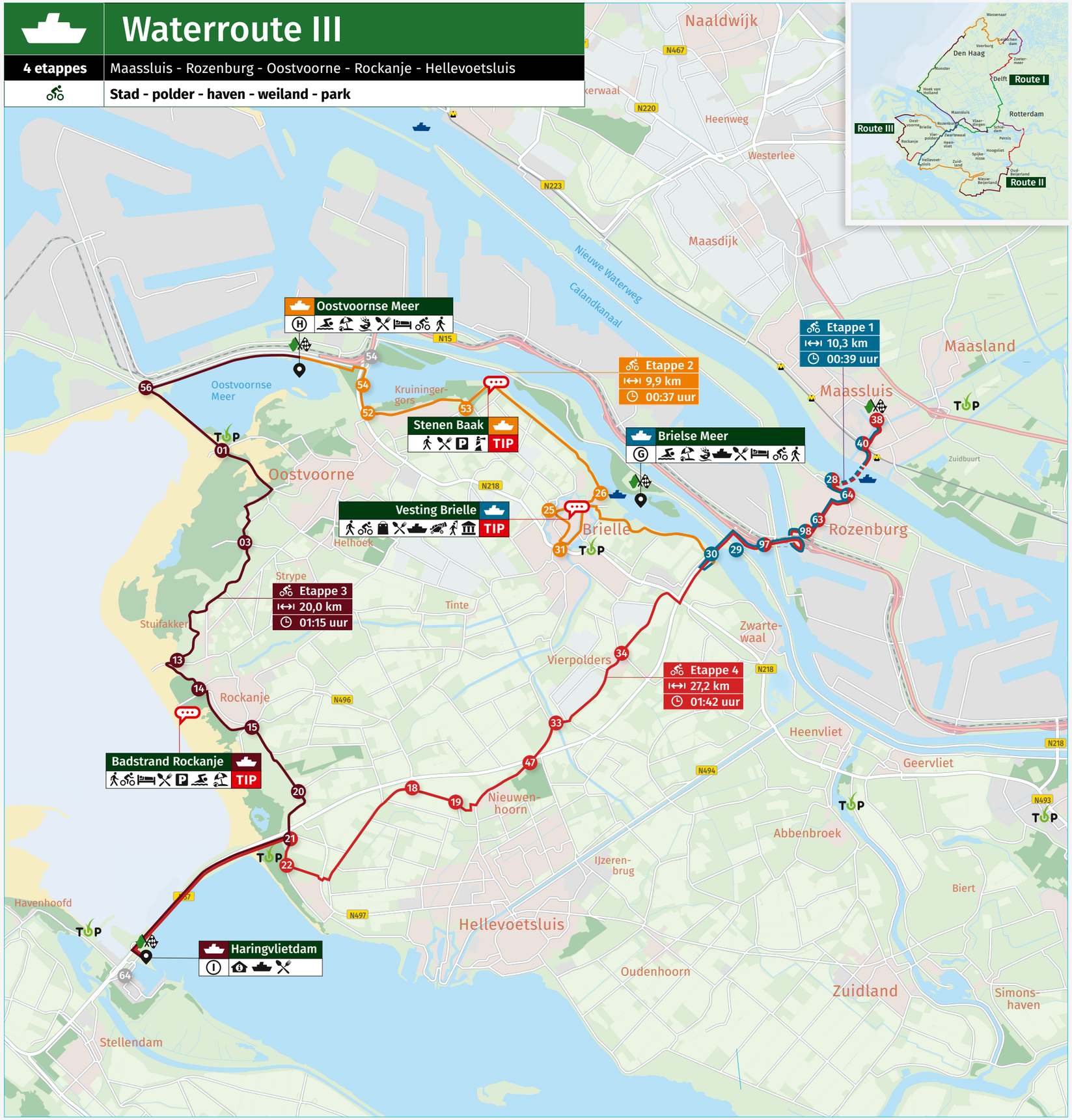

Legenda

- Knooppunt
- Start-/eindpunt etappe
- Fietsroute/etappe
- Locatie xxxxxx?
- Toeristisch OverstapPunt
- Treinstation
- Metrostation
- Spoorlijn
- Metrolijn
- (Fiets)veerpont
- Bos/natuurgebied
- Duin/strand
- Water
- Stedelijk gebied
- Bedrijventerrein
- Kassen
- Natuurgebied
- Strand
- Zwemmen/watersport
- Museum
- Informatiecentrum
- Haven/schepen
- Eten en drinken
- Winkelen
- Koffie
- Rondleidingen
- Overnachten
- Wandelroutes
- Fietsroutes
- Parkeren
- Locatie Tip