

8

De Hemel en De Hel

Hier vond in de jaren 80 van de vorige de ruilverkaveling plaats. Een deel van de bosjes is toen aangeplant. Voor die tijd had ieder perceeltje hier zijn eigen naam zoals bijvoorbeeld 'De Hemel' en 'De Hel'. De namen gaven de aard van de grond aan: goede of slechte en natte grond.

9

Het Geitenschoor

We komen nu uit bij 'Het Geitenschoor'. Vroeger werden dit soort doorgangen en eenvoudige bruggetjes over De Dommel schoren genoemd, elk met een eigen naam, vaak vernoemd naar het soort gebruik.

10

De Dommel

De Dommel loopt als een scheiding door het dorp. Aan de ene kant Borkel en aan de ander kant de Schaft. De Dommel ontspringt in België in het plaatsje Wauberg en komt 146 km verder uit in de Dieze in Den Bosch.



11

Trimbaan

In 2024 werd – op initiatief van Dorpsinitiatief Borkel en Schaft – deze trimbaan aangelegd. Zo'n 1,5 kilometer parcours in het groen met 10 trimtoestellen.

12

Antoniuskapel

Hier is archeologisch onderzoek gedaan naar de plek waar vroeger de Antoniuskapel (gesticht rond 1400) stond. Links van het pad is de, hoogstwaarschijnlijk al eeuwenoude, beukenhaag te zien. Deze diende als omheining van kapel en kerkhof.

Ommetje Borkel en Schaft

Langs het Geitenschoor en Sint Tunnis

Borkel en Schaft liggen in het Dommeldal. Dit strekt zich vanuit België via De Malpie verder naar het noorden uit. Het is een oud Kempisch landschap met bossen, beemden en houtwallen. Een rustige omgeving waar de tijd soms stil lijkt te staan. Dit ommetje begint op het dorpsplein, maar voert al snel door het fraaie buitengebied van deze karakteristieke dorpen. Volg de route aan de hand van de knooppunten en de groen-gele markering.


**Veel wandelplezier!**

Deze wandelroute is onderdeel van Programma Dommeland. Met dit programma wil de gemeente Valkenswaard natuur, recreatie, sport en cultuur met elkaar verbinden. Met respect voor de bijzondere natuur en cultuurhistorie die Valkenswaard rijk is. Om zo het woon- en leefklimaat te verbeteren.


**OMMETJE BORKEL EN SCHAFT**

Langs het Geitenschoor en Sint Tunnis

 Geadviseerde route

 Verhard pad

 1 Bezienswaardigheid

 63 Knooppunt



1

Elzenlaantje

Deze bomenrijen zijn enkele jaren geleden opnieuw aangeplant. Ooit stond hier een imposante laan met volwassen elzen, die vanwege ouderdom en veiligheid zijn verwijderd. Het duurt een mensenleven voordat de jonge aanplant weer is uitgegroeid tot een majestueuze bomenlaan.

2

Het Biestven

Rechts lag vroeger het Biestven. In de jaren '20 en '30 van de vorige eeuw deed de toenmalige burgemeester veel moeite om de woeste gronden en vennen te ontginnen en er landbouwgrond van te maken.

3


De Vossenbergh

Dit bosgebied is de Vossenbergh. Het is nu helemaal begroeid. Maar ooit was het een gebied met zandverstuivingen. Je steekt hier de Dommel over met een bruggetje.

4

Bruggetje

Dit bruggetje is aangelegd tijdens de ruilverkaveling. Het verving het oude bruggetje dat de eigenaar van Camping De Dommelvallei had gemaakt om zijn gasten De Malpie te laten bezoeken.



5

Biezen en graslanden

We lopen over een dijk. Hier waren midden vorige eeuw bloemrijke graslanden. Door de verzuring groeien er nu veel biezen (pitrus). Natuurmonumenten maait hier de graslanden en voert het maaisel af. Zo wordt de verzuring en vermessing minder en zijn de bloemrijke graslanden hier in de toekomst weer te zien.

6

Op de Schaft

Als je over deze dijk loopt, heb je echt het gevoel 'Op de Schaft' te zijn. Van oudsher spraken de mensen al van 'In Borkel' en 'op de Schaft'.

7

Houtfabriek

Links ligt het terrein waar vroeger Smolders Houtindustrie was gevestigd. Dit was een zagerij, waar bomen werden verwerkt tot planken, balken en pallets. Op deze plek komen woningen.