



NEDER-GERMAANSE  
NIEDERGERMANISCHER  
LOWER GERMAN  
**LIMES**

# GRENS VAN HET ROMEINSE RIJK

## Aanleverspecificaties informatiepanelen

**GRENS VAN HET  
ROMEINSE RIJK**

DE NEDER-GERMAANSE LIMES - GRENS VAN  
HET ROMEINSE RIJK

DE NEDER-GERMAANSE LIMES - FRONTIER OF  
THE ROMAN EMPIRE

**De Zanderij**

Tabel 1: Inleiding, Tabel 2: De Zanderij, Tabel 3: De Zanderij, Tabel 4: De Zanderij, Tabel 5: De Zanderij, Tabel 6: De Zanderij, Tabel 7: De Zanderij, Tabel 8: De Zanderij, Tabel 9: De Zanderij, Tabel 10: De Zanderij

**GRENS VAN HET  
ROMEINSE RIJK**

DE NEDER-GERMAANSE LIMES - GRENS VAN HET  
ROMEINSE RIJK

DE NEDER-GERMAANSE LIMES - FRONTIER OF THE ROMAN EMPIRE

**De Bijland**

Bijland, Bijland, Bijland, Bijland, Bijland, Bijland, Bijland, Bijland, Bijland, Bijland

**NEDER-GERMAANSE  
NIEDERGERMANISCHER  
LOWER GERMAN  
LIMES**

**GRENS VAN HET  
ROMEINSE RIJK**

**Castellum Hoge Woerd**

Tem ut et eatem del ipsamus res evendani a que etur, que nobit liquo te animped ma nis adis vid quam quod qui derumquid magnis num fuga. Sandam si utatquisitia eris mi, oc-cum essin et et landant earum non ex et, tecab illici ex es doloribus remolup tatectassita sam qui occus ius eumquibus, que nosapienimus sae pa venimus poreptatem sin conse-qua quid quiam illacest et quas por molorib eatemod itatur, temporum que volesequi blab inctus ant optatet omnis atis sitat laborum into consed maximodis ut quo officatur rerio mo tet aut latiis quidemo lupiae sundend enturitit ate pori quae. Tem ut et eatem del ips-amus res evendani a que etur, que nobit liquo te animped ma nis adis vid quam quod qui

# Limes informatiepaneel staand 480 x 2200 mm



! Een informatiepaneel voor een locatie dat geen werelderfgoedstatus heeft, bevat geen UNESCO-logo.

## Vaste elementen

- A Kaart gehele Romeinse Rijk
- B Kaart Neder-Germaanse Limes
- C Algemene tekst over de Limes (NL en EN)
- D Algemene tekst over UNESCO werelderfgoed

## Variabele elementen

- 1 Locatie aanduiding
- 2 Titelbalk - max. 20 tekens incl. spaties
- 3 Vrij in te delen ruimte voor tekst en beeld


## Tekst

Bij weinig beeld: maximale teksthoeveelheid 5800 tekens incl. spaties.  
 Optimale beeld/tekst verhouding: maximale teksthoeveelheid 3100 tekens incl. spaties  
 Opgegeven teksthoeveelheden zijn exclusief bijschriften, inclusief Engelse vertalingen.


## Beeld

Aanleveren als cmyk jpeg, cmyk eps of cmyk tiff met een resolutie van 200 dpi.  
 Indicatie kolombreedtes:  
 1 koloms = 105 mm  
 2 koloms = 220 mm  
 3 koloms = 335 mm  
 4 koloms = 450 mm

- 4 Kaart locatie - cmyk vectorbestand 500 x 320 mm.  
 Let op: houd een rand van 20 mm rondom vrij van belangrijke informatie.
- 5 Ruimte voor logo's - cmyk vectorbestand(en)



! Een informatiepaneel voor een locatie dat geen werelderfgoedstatus heeft, krijgt een iets aangepaste tekst en bevat geen UNESCO-logo.



Voorbeelden Limespanelen De Bijland

De opmaak en productie van de panelen wordt uitgevoerd door Buro Kloeg. Zij bewaken daarbij ook de huisstijl opdat er geen wildgroei ontstaat. Voor een inhoudelijke check zorgt Buro Kloeg ervoor dat de definitieve proef wordt opgestuurd naar de Nederlandse Limes Samenwerking. Om te voorkomen dat er extra proeven nodig zijn, wordt aangeraden om de input (teksten, beeldmateriaal etc.) ook voorafgaand aan de opmaak door Buro Kloeg door de Nederlandse Limes Samenwerking te laten controleren.

# Limes informatiepaneel lessenaar 1440 x 600 mm



vrij in te delen ruimte vrij in te delen ruimte voor lokale informatie



! Een informatiepaneel voor een locatie dat geen werelderfgoedstatus heeft, krijgt een iets aangepaste tekst en bevat geen UNESCO-logo.

## Vaste elementen

- A Kaart gehele Romeinse Rijk
- B Kaart Neder-Germaanse Limes
- C Algemene tekst over de Limes (NL en EN)
- D Algemene tekst over UNESCO werelderfgoed

## Variabele elementen

- 1 Locatie aanduiding
- 2 Titelbalk - max. 20 tekens incl. spaties
- 3 Vrij in te delen ruimte voor tekst en beeld


## Tekst

Bij weinig beeld: maximale teksthoeveelheid 5800 tekens incl. spaties  
 Optimale beeld/tekst verhouding: maximale teksthoeveelheid 3100 tekens incl. spaties. Opgegeven teksthoeveelheden zijn exclusief bijschriften, inclusief Engelse vertalingen.

## Beeld

Aanleveren als cmyk jpeg, cmyk eps of cmyk tiff met een resolutie van 200 dpi.  
 Indicatie kolombreedtes:  
 1 koloms = 105 mm  
 2 koloms = 220 mm  
 3 koloms = 335 mm  
 4 koloms = 450 mm

- 4 Kaart locatie - cmyk vectorbestand 500 x 320 mm.  
 Let op: houd een rand van 20 mm rondom vrij van belangrijke informatie.
- 5 Ruimte voor logo's - cmyk vectorbestand(en)



Voorbeelden Limespaneel De Bijland



De opmaak en productie van de panelen wordt uitgevoerd door Buro Kloeg. Zij bewaken daarbij ook de huisstijl opdat er geen wildgroei ontstaat. Voor een inhoudelijke check zorgt Buro Kloeg ervoor dat de definitieve proef wordt opgestuurd naar de Nederlandse Limes Samenwerking. Om te voorkomen dat er extra proeven nodig zijn, wordt aangeraden om de input (teksten, beeldmateriaal etc.) ook voorafgaand aan de opmaak door Buro Kloeg door de Nederlandse Limes Samenwerking te laten controleren.

# Limes algemene teksten

## DE NEDER-GERMAANSE LIMES – GRENS VAN HET ROMEINSE RIJK

De zuidelijke helft van Nederland behoorde de eerste 400 jaar van onze jaartelling tot het Romeinse Rijk. Het maakte deel uit van de provincie Neder-Germanië. De rivier de Rijn vormde de grens. Deze noemen we de Limes. Langs de grens bouwden de Romeinen forten, wachttorens, wegen en havens. Romeinen en oorspronkelijke bewoners dreven handel en namen elkaars gebruiken over. Het was een periode van economische bloei. De Romeinse tijd heeft een schat aan archeologische resten opgeleverd. Deze zijn voor een groot deel nog aanwezig in de bodem.

## THE LOWER GERMAN LIMES – FRONTIER OF THE ROMAN EMPIRE

The southern half of the Netherlands was part of the Roman Empire for the first 400 years of our era. It belonged to the province of Lower Germany. The river Rhine constituted the frontier; the Limes. Along this frontier, the Romans built forts, watchtowers, roads and ports. Romans and natives traded with each other and adopted each other's customs. It was an era of economic prosperity. The Roman period left behind a wealth of archaeological remains. These are to a large extent still present in the soil.

Algemene tekst over de Neder-Germaanse Limes op staande en lessenaarpanelen.

## UNESCO WERELDERFGOED

In 2021 is de Neder-Germaanse Limes aangewezen als UNESCO Werelderfgoed. De plek waar u nu staat is Werelderfgoed. De Neder-Germaanse Limes bestaat uit 44 archeologische vindplaatsen, waarvan er 19 in Nederland liggen. Op deze plekken zijn unieke archeologische resten uit de Romeinse tijd aanwezig. Ook in andere landen zijn delen van de Limes Werelderfgoed, zoals de Muur van Hadrianus in Engeland en de Donau-Limes in Duitsland, Oostenrijk en Slowakije.

[Meer weten over de Limes en Werelderfgoed? Scan de QR code.](#)

## UNESCO WORLD HERITAGE

In 2021, the Lower German Limes has been designated UNESCO World Heritage. The place where you are now is a World Heritage Site. The Lower German Limes consists of 44 archaeological sites, 19 of which are located in the Netherlands. In these places, unique archaeological remains from Roman times are present. Parts of the Limes in other countries are World Heritage too, such as Hadrian's Wall in the United Kingdom and the Danube Limes in Germany, Austria and Slovakia.

[Would you like to know more about the Limes and World Heritage? Scan the QR code.](#)



Algemene Unesco Werelderfgoed tekst op staande en lessenaarpanelen voor locaties **met** werelderfgoed status.

## UNESCO WERELDERFGOED

In 2021 is de Neder-Germaanse Limes aangewezen als UNESCO Werelderfgoed. Het gaat om 44 archeologische vindplaatsen, waarvan er 19 in Nederland liggen. Op de overzichtskaart zijn deze te herkennen aan het Werelderfgoed-logo achter de naam. Dit zijn de plekken met de meest unieke archeologische resten uit de Romeinse tijd. Ook in andere landen zijn delen van de Limes Werelderfgoed, zoals de Muur van Hadrianus in Engeland en de Donau-Limes in Duitsland, Oostenrijk en Slowakije.

[Meer weten over de Limes en Werelderfgoed? Scan de QR code.](#)

## UNESCO WORLD HERITAGE

In 2021, the Lower German Limes has been designated UNESCO World Heritage. It consists of 44 archaeological sites, 19 of which are located in the Netherlands. On the overview map, these can be recognized by the World Heritage logo behind the name. Unique archaeological remains from Roman times are present there. Parts of the Limes in other countries are World Heritage too, such as Hadrian's Wall in the United Kingdom and the Danube Limes in Germany, Austria and Slovakia.

[Would you like to know more about the Limes and World Heritage? Scan the QR code.](#)



Algemene Unesco Werelderfgoed tekst op staande en lessenaarpanelen voor locaties **zonder** werelderfgoed status.

# Limes monumentpaneel 418 x 297 mm



! Een informatiepaneel voor een locatie dat geen werelderfgoedstatus heeft bevat geen UNESCO logo.

## Variabele elementen

- 1 Foto - 315 x 135 mm cmyk jpeg, cmyk eps of cmyk tiff met een resolutie van 200 dpi.
- 2 Titel - max. 20 tekens incl. spaties
- 3 Tekst - max. 700 tekens incl. spaties
- 4 QR-code - jpeg, eps of tiff met een resolutie van 200 dpi.
- 5 Ruimte voor logo's - cmyk vectorbestand(en)



Indien gewenst kunnen er op de hoeken van het monumentpaneel schoefgaten toegepast worden.

De opmaak en productie van de panelen wordt uitgevoerd door Buro Kloeg. Zij bewaken daarbij ook de huisstijl opdat er geen wildgroei ontstaat. Voor een inhoudelijke check zorgt Buro Kloeg ervoor dat de definitieve proef wordt opgestuurd naar de Nederlandse Limes Samenwerking. Om te voorkomen dat er extra proeven nodig zijn, wordt aangeraden om de input (teksten, beeldmateriaal etc.) ook voorafgaand aan de opmaak door Buro Kloeg door de Nederlandse Limes Samenwerking te laten controleren.