



Maarten Feenstra

Nationaal Park
NIEUW LAND
OOSTVAARDERSPLASSEN ALMERE

Welkom in OOSTVAARDERS- PLASSEN ALMERE

Wandelaars komen te midden van de weidse natuur rondom Almere volop aan hun trekken. Je kunt hier eindeloos wandelen door afwisselende bossen, langs rietvelden en water, terwijl je onderweg bijzondere dieren spot. Of bewonder indrukwekkende architectuur tijdens een van de langere routes door de stad. Tip: Geniet voor, na of tijdens je wandeling van een kop koffie of lunch bij Natuurbelevingscentrum de Oostvaarders! De meeste routes liggen vlak in de buurt of komen er zelfs langs.



OOSTVAARDERSBOS

Marcel Versteeg

LET OP!

Sommige routes lopen door gebieden die in de winter als rustgebied voor dieren zijn aangewezen. Wandelpaden kunnen dan tijdelijk afgesloten zijn. Voor actuele wijzigingen, afsluitingen en omléidingen: kijk op www.boswachtersblog.nl/oostvaardersplassen.

Aan de rand van de Oostvaardersplassen ligt het Oostvaardersbos, met een fijn netwerk aan wandelpaden. Geniet er van bos, weidse uitzichten én een ontmoeting met de vele dieren. Scan de QR-code en bekijk de route op je mobiel.

TIP!
leuk voor gezinnen. Kinderen kunnen op deze route de Wijze Uilenspeurtocht volgen.

1 Egelpad  2,0 km

Deze route leidt je door het Oostvaardersbos en langs de rand van het grazige gebied. In het bos ontmoet je misschien een ree of edelhert. Een picknickplek biedt mooi zicht over het moeras met rietvogels langs de oever.

 **Startpunt**
Jac. P. Thijsseweg 1331, Almere-Buiten

[Link](#)

2 Hertenpad  2,0 km

Op deze leuke route door het Oostvaardersbos wandel je afwisselend door open en boslandschap. Misschien kom je onderweg wel oog in oog te staan met de koning van het bos: het edelhert.


 **Startpunt**
Hugo de Vriesweg 1331, Almere-Buiten



 

[Link](#)

3 Uilenpad  2,3 km

Wandelroute Uilenpad start vanuit het Natuurbelevingscentrum de Oostvaarders en loopt door het Oostvaardersbos. Het pad leidt je onder meer langs een mooie bomenlaan, waar je onderweg naar de bosvogels kunt luisteren.


 **Startpunt**
Natuurbelevingscentrum de Oostvaarders Oostvaardersbosplaats 1 Almere



 

[Link](#)

4 Vlinderpad  1,0 km

Het Vlinderpad is een korte maar afwisselende wandeling door bos en open landschap. In de lente en zomer laten tal van vlinders zich zien, zoals de dagpauwoog en de distelvlinder. De route is zeer geschikt voor kinderen.

 **Startpunt**
Hugo de Vriesweg 1331, Almere-Buiten

[Link](#)

5 De Nootroute  1,0 km

Op dit korte rondje wandel je langs het water van de Oostvaardersplassen. Je kijkt uit over het kerngebied waar de grote grazers lopen en slingert door bosschages waar zo nu en dan edelherten grazen. Een mooie, gevarieerde wandeling in een korte tijd.

 **Startpunt**
Natuurbelevingscentrum de Oostvaarders Oostvaardersbosplaats 1 Almere

[Link](#)

6 Frans Vera pad  3,0 km

Wandel langs de rand van het grazige gebied en geniet van fantastische uitzichten over de weidse Oostvaardersplassen. Je spot hier vast wat bekende grote grazers of misschien zelfs een prachtige vos.

 **Startpunt**
Natuurbelevingscentrum de Oostvaarders Oostvaardersbosplaats 1 Almere

[Link](#)



KOTTERBOS

Het Kotterbos is een gevarieerd bos met populieren en een nat gebied met ruige rietvelden en wilgenbosjes. Er leven volop dieren en de hoger gelegen Natuurboulevard biedt mooie uitzichten.

De jongste en groenste stad van Nederland verrees ooit uit het water. Maak door deze fascinerende stad een mooie wandeling langs waterrijke natuur en indrukwekkende moderne architectuur.



ALMERE

7 Zandpad  3,0 km

Deze route door het Kotterbos zit boordevol interessante ingrediënten. Door een typisch Flevolands wilgenbos wandel je naar een poel waar je misschien een ijsvogel spot. Ook kom je door bos met haagbeuken, geliefd bij vogels en insecten, en heerlijk geurende zoete kers.

 **Startpunt**
Parkeerplaats Buitenring-plaats, Almere

[Link](#)

8 Familiepad  4,0 km

Een korte wandeling door het Kotterbos. Onderweg kom je bijzondere planten, (laag) geboomte en veel vlinders en insecten tegen. Een rondje om echt even de alledaagse hectiek los te laten.

 **Startpunt**
Parkeerplaats Kotterbosweg, Almere-Buiten

[Link](#)


9 Kraterpad  4,0 km

Deze route voert langs de vele mooie plekjes van het Kotterbos, gevarieerd bos met ruige rietvelden. Er leven reeën, vossen, hazen en soms bevers. Vanaf de Natuurboulevard-heuvel heb je een prachtig uitzicht over de Oostvaardersplassen.


 **Startpunt**
Parkeerplaats Kotterbosweg, Almere-Buiten



 

[Link](#)


10 Bos- en buitenroute  11,1 km

Deze langere TOP-wandelroute brengt je langs prachtige natuur en architectuur. Kijk eerst uit over de Oostvaardersplassen vol dieren. Vervolgens wandel je door de Sieradenbuurt en Stripheldenbuurt van de stad, met unieke woningen. Door het Kotterbos kom je terug bij Natuurbelevingscentrum De Oostvaarders.


 **Startpunt**
Natuurbelevingscentrum de Oostvaarders Oostvaardersbosplaats 1 Almere



 

[Link](#)

12 Audiotour Oostvaarderplassen Almere  20,6 km

Deze route leidt je door het Kotterbos en leert je in beeldengeluid van alles over de landschappen en dieren die je onderweg tegenkomt. Van het relatief jonge polderbos en de vogelrijke natuur tot de poelen en de Natuurboulevard met zijn bijzondere begroeiing en bewoners.

 **Startpunt**
Natuurbelevingscentrum de Oostvaarders Oostvaardersbosplaats 1 Almere

[Link](#)



OVPALMERE.NL

WANDELROUTES IN OOSTVAARDERSPLASSEN ALMERE

- | | | |
|--|---------------------------------------|--|
| 1 Egelpad
2,0 km | 2 Hertepad
2,0 km | 3 Uilenpad
3 km |
| 4 Vlinderpad
1,0 km | 5 De Nootroute
1,0 km | 6 Frans Vera pad
3,0 km |
| 7 Zandpad
3,0 km | 8 Familiepad
4,0 km | 9 Kraterpad
4,0 km |
| 10 Bos- en buitenroute
11,1 km | 11 Hans Prins route
20,6 km | 12 Audiotour Oostvaarderplassen Almere
20,6 km |



LEGENDA

Toiletten	Spoorweg	Nationaal Park Nieuw Land
Toegankelijk voor mindervaliden	Snelweg	Gebied buiten Nationaal Park Nieuw Land
Horecagelegenheid	Hoofdweg	Water
Parkeerplaats	Startpunt route	Hondenlosloopegebied
Oplaadpunt		Honden welkom, mits aangelijnd
Treinstation		Honden niet toegestaan
Uitkijkpunt/vogelhut		