



Theehuis De Eikenhorst
Staddijk 1 | Wijchen
T. 024 - 641 89 22 | M. 06 - 10712982
eikenhorstwijchen.nl

- Rolstoelgankelijke wc
- Zeer ruime parkeerplaats echter geen speciale gehandicapten parkeerplaats



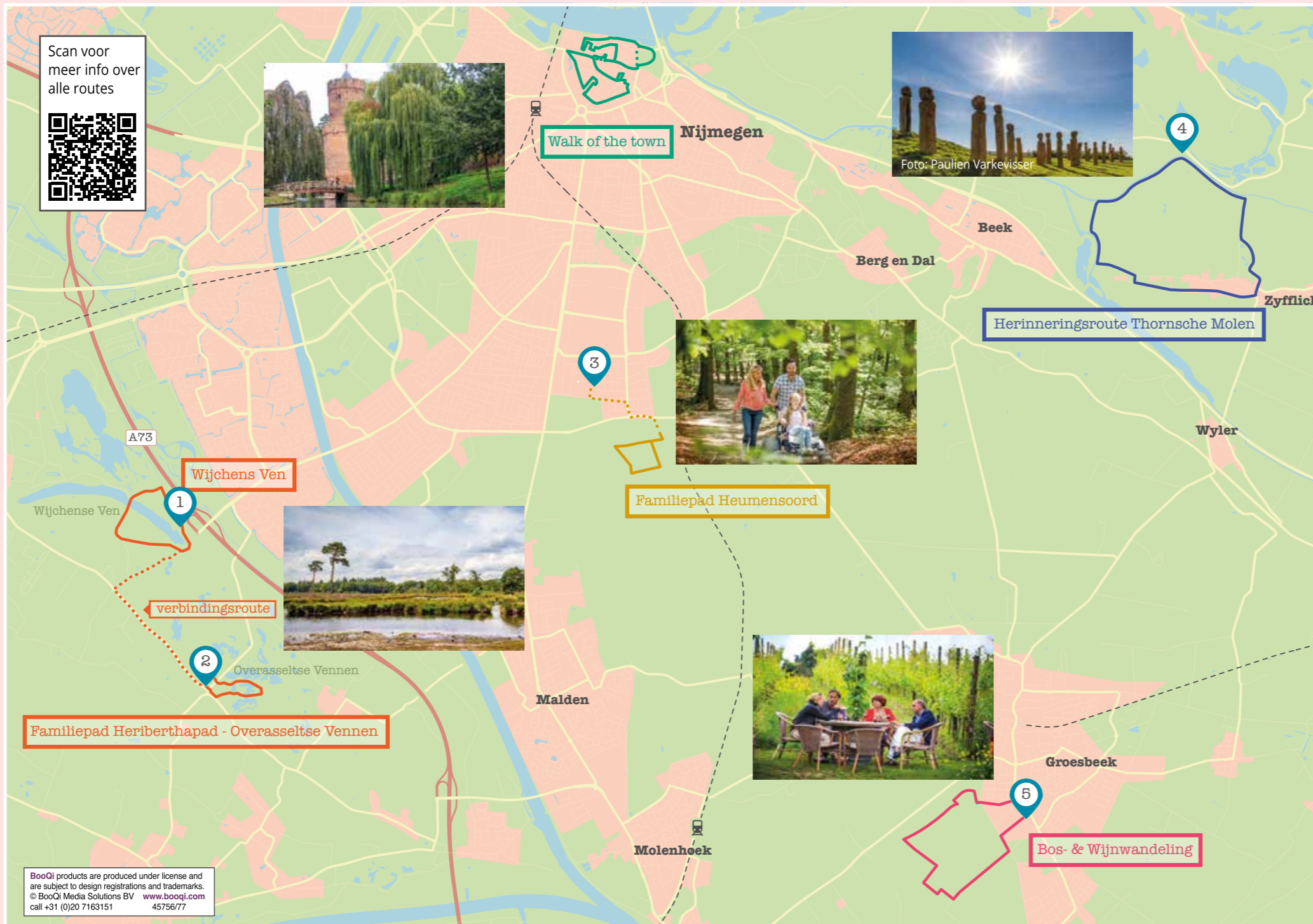
Restaurant Sint Walrick
Sint Walrickweg 5 | Overasselt
T. 024 - 6221385 | walrick.nl

- Rolstoeltoegankelijke wc
- Zeer ruime parkeerplaats op 100m



Eetcafé BUUR
Deken Hensburchstraat 2 | Nijmegen
T. 024 - 6634659 | buurbrakkenstein.nl

- Rolstoeltoegankelijke wc
- Gehandicaptenparkeerplaats



Scan voor meer info over alle routes

BooQi products are produced under license and are subject to design registrations and trademarks.
© BooQi Media Solutions BV www.booqi.com
call +31 (0)20 7163151 45756/77



Restaurant De Thornsche Molen
Thornsestraat 20 | Persingen
T. 024 - 6792399
dethornsemolen.nl

- Rolstoeltoegankelijke wc
- Gehandicaptenparkeerplaats



Wandelen
zonder drempels

Leuke wandelingen voor iedereen



Onbeperkt genieten van ons binnenste buitenland

Ten zuidoosten van Nijmegen ligt één van de mooiste gebieden van Nederland. Een gebied wat zeer aantrekkelijk is door een overweldigend landschap, de rijke cultuurhistorie en bijzondere wijnbouw.

Deze omgeving vraagt het om gezien te worden en dat kan heel goed met de routes die we hebben verzameld. Maak de mooiste wandelingen die speciaal zijn uitgezet voor mensen die behoefte hebben aan begaanbare wandelpaden. Zo kan je met het hele gezin op pad. Inclusief kind in de kinderwagen, maar ook met gebruikers van een hulpmiddel.

De routes variëren van een 'ommetje' van 2 km tot een stevige afstand van 7 km.

Alle routes hebben hun eigen karakter. Geniet van de uitgestrekte bossen of het vennenlandschap, ga voor de cultuur en levendigheid van de oudste stad van Nederland. Of wandel tussen de weilanden met herinneringen aan de evacuatie tijdens de Tweede Wereldoorlog. Wil je het gevoel krijgen alsof je in het buitenland zit? Maak dan de prachtige wandeling tussen de wijngaarden. Geniet na een wandeling van een lekker drankje of lunch bij een van de cafés en restaurants die aan de routes liggen.

De routes zijn goed met elkaar te combineren waardoor het ideaal is om een paar dagen in deze prachtige omgeving vertoeven. Ga op pad en geniet van het mooie Rijk van Nijmegen.

Walk of the Town

Een stadswandeling langs een groene lijn, leuk voor toeristen maar ook voor Nijmegenaren. De Walk of the Town is een belevingsroute door Nijmegen langs culturele hotspots, historische en iconische bouwwerken met bijzondere uitzichten.

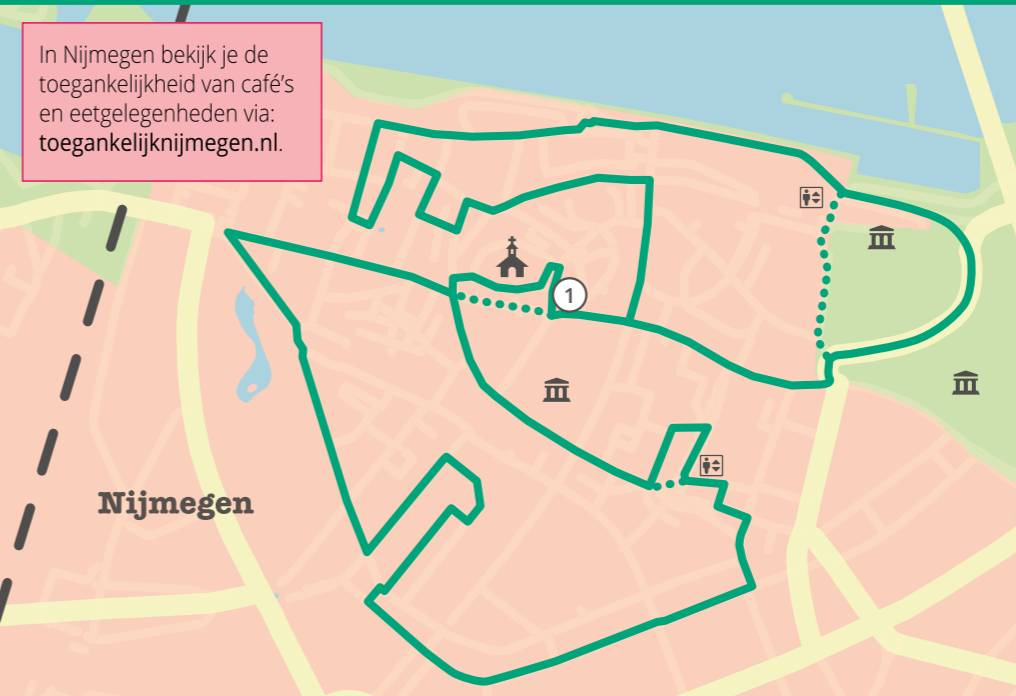
De groene lijn neemt je mee langs drie grote musea (Museum Het Valkhof, De Bastei en MuZIEum), langs kleine en grote culturele centra, en langs fijne restaurants en cafés. Met de Walk of the Town zie je het allemaal! Volg gewoon de lijn en laat je verrassen. De Walk of the Town bestaat uit twee lussen: de bovenstad en benedenstad. Beide lussen komen samen op de Grote Markt ①.

Start- en eindpunt:
Er is geen officieel begin- en eindpunt aan de route, je kunt gewoon gaan starten wanneer je de lijn ziet.

The Walk of the Town kent een aantal trappen en hellende wegen, toch is deze ook te volgen voor mensen met een fysieke beperking. De lijn die toegankelijker is voor deze doelgroep is in de plattegrond ingetekend met een stippellijn. Voorkeursrichting is met de klok mee, zodat je hellende wegen zoveel mogelijk naar beneden kunt volgen en een lift je omhoog brengt.

Walk of the Town is een belevenisroute. De route voert langs verschillende kunstwerken van Niels van Bunnigen in de binnenstad van Nijmegen, die je iets over de geschiedenis van de stad vertellen, of over juist die bijzondere plek. Daarnaast vind je onderweg ook steeds meer straat- en muurschilderingen van Krista Burger.

TIP: volg de audiotour op de site van Walk of the Town waar de bijzondere verhalen van kenners en Nijmegenaren tot leven worden gebracht.



In Nijmegen bekijk je de toegankelijkheid van café's en eetgelegenheden via: toegankelijknijmegen.nl.

Op ruim 10 plekken rondom de Walk of the Town vind je informatieborden met leuke en interessante weetjes en feiten en krijg je een nog completer beeld van deze oudste stad van Nederland.



Foto: Edwin Smits

@Wandelenzonderdrempels is een uitgave van STER Berg en Dal, www.vvbergendal.nl

De Stichting Toerisme en Recreatie Berg en Dal (STER) draagt bij aan de duurzame ontwikkeling van de vrijetijdseconomie in Berg en Dal. In samenwerking met bedrijven en andere organisaties werkt de stichting aan kennisoverdracht, promotie, productontwikkeling en projecten.

Deze brochure is met de grootst mogelijke zorg samengesteld. Alle informatie is aan wijzigingen onderhevig. Aansprakelijkheid t.a.v. onvolledigheden of wijzigingen kan niet worden aanvaard.

Ontwerp A Creative Mind - Molenhoek
Teksten A Creative Mind, Van Alem Projectbegeleiding
Fotografie Gemeente Berg en Dal, STER, deelnemende ondernemers

Deze uitgave is mede mogelijk gemaakt door de Gemeente Berg en Dal, de Stichting Vrienden op de Fiets, Gelderse Sport Federatie, Uniek Sporten - regio Nijmegen, STER Berg en Dal.

Familiepad Heumensoord

2 km

Dit bos van Natuurmonumenten Heumensoord ligt pal tegen de bebouwde kom van Nijmegen: hier in het bos ervaar je de natuur direct. De geur van naaldbomen in de zon of van een herfstige beukenlaan; het geluid van roffelende spechten en 'miauwende' buizerds. Geniet van de kleurenpracht van de enorme bloeiende oude roddendrons in mei en juni, hoor de wind door de bomen en voel 'm in je gezicht. Elk seizoen is hier mooi. Ook leuk, onderweg kom je langs een natuurlijke speelkuil.

3 Start- en eindpunt:
Gehandicapten parkeerplaats Beukenlaan Nijmegen

Aanlooproute vanaf Restaurant BUUR naar Familiepad Heumensoord
Eetcafé BUUR | Deken Hensburchstraat 2 | Nijmegen | T. 024 - 6634659
buurbrakkenstein.nl

Wil je koffiedrinken of lunchen voor of na je wandeling? Parkeer je auto dan op de Kanunnik Mijlincstraat op de speciale parkeerplaatsen recht tegenover Eetcafé BUUR.

Vanaf de parkeervakken loop je de Kanunnik Mijlincstraat uit richting Atelielbaan Nijmegen.

- Op de T-splitsing (↷) Pastoor Wicherstraat in, loop deze helemaal uit tot de volgende T-splitsing
- (↶) de Heyendaalseweg op
- Op T-Splitsing (↷) = Scheidingsweg
- Na 260 m voorzichtig weg oversteken naar ingang Heumensoord = Beukenlaan

Volg vanaf dat punt de wandelroute van Natuurmonumenten. De route is gemarkeerd met blauwe pijltjes.



Bos & wijnwandeling

4 km

Geniet van Wijndorp Groesbeek. In deze prachtige omgeving wandel je tussen de wijngaarden. Ook brengt deze wandeling je door glooiende velden, akkers en de zuidelijke bossen van Groesbeek die beheerd worden door Staatsbosbeheer. In september 1944 vonden tussen de akkers ook de luchtlandingen plaats van operatie Market Garden. In het bos zitten reeën, vossen, buizerds en wilde zwijnen. Geniet na de wandeling vervolgens met een glas wijn in de hand op het zonovergoten terras met uitzicht op de wijngaard!

5 Start- en eindpunt:
Nederlands Wijnbouwcentrum
Bredeweg 2 | Groesbeek
T. 024 - 7111080
nederlandswijnbouwcentrum.nl



Nederlands Wijnbouwcentrum
Bredeweg 2 | Groesbeek
T. 024 - 7111080
nederlandswijnbouwcentrum.nl

- Rolstoeltoegankelijke wc
- Gehandicaptenparkeerplaats



Wandelroute Wijchens Ven

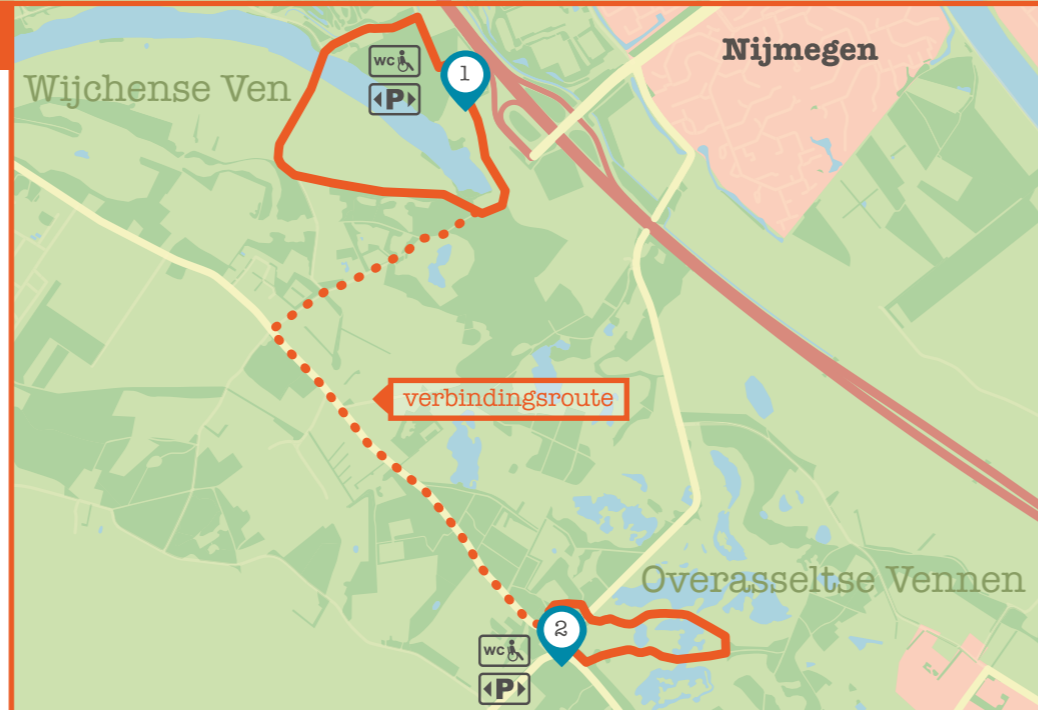
2,6 km

Het langgerekte Wijchens Ven is eigenlijk geen ven, maar een rivierarm uit de voorlaatste ijstijd (± 100.000 jaar geleden). Na de ijstijd slibde de rivier geleidelijk dicht met veen, dat de plaatselijke boeren in de afgelopen eeuwen hebben gestoken als brandstof. Later vulde het gat zich weer met water, zodat de 'rivier' weer teruggekomen lijkt in het landschap. In 2005 is het ven uitgediept en werd er munitie uit de Tweede Wereldoorlog gevonden en onschadelijk gemaakt. Daaronder bevond zich ook een Duits vliegtuig dat tijdens de Tweede Wereldoorlog in het ven is gestort. Het terrein is een belangrijk natuurreservaat waar onder andere Galloway-runderen zijn uitgezet.

1 Start- en eindpunt:
Theehuis De Eikenhorst
Staddijk 1 | Wijchen
T 024 - 641 89 22 | M 06 - 10712982
Eikenhorstwijchen.nl

Verbindingsroute (3 km)
Wijchens Ven naar Overasseltse Vennen
Vanaf Theehuis De Eikenhorst
Let op: de Diervoortseweg is verboden voor auto's.

- Ga vanaf de parkeerplaats de Staddijk op
- 1e Afslag (↶) = Diervoortseweg
- (↷) weg verandert van naam in: Heiveldweg, semiverhard verandert verderop in asfalt (links-gelegen fietspad is geasfalteerd en kan ook gebruikt worden)
- (↷) tot T- splitsing met Heumenseweg. Steek deze weg voorzichtig over en ga (↷) naastgelegen fietspad op
- Blijf (↷) rijden, naam weg verandert in: Hessenbergseweg
- Bij T-splitsing ligt (↶) Restaurant Sint Walrick, 100 m daarvoor is (↶) een parkeerplaats



Familiepad Heriberthapad - Overasseltse Vennen

1,6 km

Het familiepad door natuurgebied Overasseltse en Hatertse vennen biedt mooie vergezichten over de grootste vennen zoals de Botersnijder en het Meeuwenven. Ook kom je langs de ruïne van de middeleeuwse St. Walrickkapel en de legendarische Koortsboom, ook wel Lapjesboom genoemd. Stap in de schoenen van Heribertha die volgens de legendes gezezen is door een lapje stof in de 'Koortsboom' te binden. Tot op de dag van vandaag hangen mensen lapjes in de eik bij de kapelruïne voor genezing. Lees het hele verhaal op toerismeheumen.nl.

De route heeft geen hoogteverschillen waardoor deze wandeling geschikt is voor mensen van alle leeftijden. Wil je de wandeling combineren met een hapje of drankje dan kan je terecht bij het Restaurant St. Walrick. Een ideaal vertrekpunt voor de hele familie!

2 Start- en eindpunt:
Restaurant Sint Walrick
Sint Walrickweg 5 | Overasselt
T. 024 - 6221385 | walrick.nl

Verbindingsroute (3 km)
Overasseltse Vennen naar Wijchens Ven
Vanaf Restaurant Sint Walrick
Let op: 2e gedeelte Heiveldseweg is verboden voor auto's.

- Vanaf parkeerplaats direct naast het restaurant of vanaf parkeerplaats 100 m vanaf restaurant (↷) Hessenbergseweg op. Weg verandert verderop van naam: Heumenseweg
- 1e (↶) = Heiveldseweg, verandert verderop van naam in: Diervoortseweg
- Op T-splitsing (↷) = Staddijk
- Aan het einde (↷) bevindt zich De Eikenhorst



Blijf slapen!

6 redenen om te blijven slapen:

1. Iedere dag een andere route
2. De wandelroutes zijn makkelijk te combineren
3. Elke route heeft zijn eigen karakter
4. De wandelroutes zijn voor iedereen geschikt
5. Maak je bezoek compleet met een dagje shoppen of bezoek een museum
6. De leukste en gezelligste hotels en bed & breakfasts

Voor toegankelijke overnachtings-adressen zie: zorgeloosopvakantie.nl



Herinneringsroute Thornsche Molen

6 km

Deze grensoverschrijdende route door de Ooijpolder brengt je 75 jaar terug in de tijd. Wandel langs 14 panelen over hoe het er tijdens de Tweede Wereldoorlog bij Nijmegen aan toe ging. Inmiddels vormt de grensoverschrijdende wandelroute een symbool van begrip, verzoening, vrijheid en vrede tussen Nederland en Duitsland.

De route start bij de Thornsche Molen in Persingen in de Ooijpolder. Deze molen werd in 1944 compleet verwoest. De molen is in ere hersteld en is nu een restaurant, perfect om je route te beginnen met een lekkere kop koffie op het terras. Er is ook voldoende parkeer-gelegenheid.

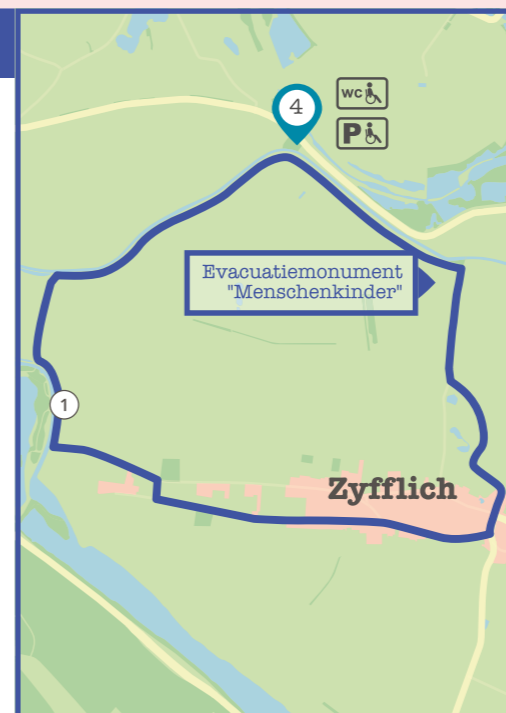
De route leidt door een gevarieerd landschap, met aan de ene kant de stuwwal en aan de andere kant de vlakke polder, verder richting het Wylerberg-

meer en de Sankt Martinskerke in Zyfflich (Dld). Ook de kerk werd tijdens de oorlog zwaar beschadigd maar inmiddels torent deze weer fier overeind.

4 Start- en eindpunt:
Restaurant de Thornsche Molen
Thornestraat 20 | Persingen
T 024 - 6792399
dethornschemolen.nl

Langs de route staan bankjes waar je kunt uitrusten.

Let op: De Herinneringsroute is grotendeels verhard en toegankelijk voor mindervaliden. Er is echter een deel van circa 400 meter (langs het Wylerbergermeer (1)) dat onverhard is. Als het droog weer is, is ook dit stuk prima toegankelijk voor iedereen, maar is het langer nat geweest dan kan dit stuk wat modderig en moeilijker toegankelijk zijn.



Disclaimer

Een fijne wandeling begint met goede voorbereiding. Houd daarom aub rekening met weersomstandigheden waardoor bepaalde paden niet, of minder goed toegankelijk zijn. Raadpleeg vooraf de site van de samensteller /uitgever van de wandeling voor nadere informatie over parkeerfaciliteiten en bebording van de route. Maak je je uitstap compleet met een lekker kopje koffie of een heerlijke lunch? Bekijk dan de sites van de genoemde horeca-bedrijven voor de actuele openingstijden.

Voor informatie zie:
www.vwbergendal.nl
www.ongehinderd.nl
www.toegankelijknijmegen.nl
www.zorgeloosopvakantie.nl

Rolstoelgankelijke wc

Gehandicapten parkeerplaats

Zeer ruime parkeerplaats echter geen speciale gehandicapten parkeerplaats

Kerk

Museum

Lift

Treinstation