




WANDELN DOE JE IN BRABANT!



Haven, Heusden

WANDEL LANGS DE ZUIDERWATERLINIE Op verkenning in vestingstad Heusden

Ontdek de Zuiderwaterlinie, de oudste, langste en meest benutte waterlinie van Nederland. Een unieke ketting van 11 Brabantse vestingsteden, forten en schansen, verbonden door het typisch Nederlandse verhaal van verdedigen met het water. Op de achterkant van deze flyer vind je een stadswandeling door Heusden, een van de mooiste bewaard gebleven vestingsteden.

ERFENIS VAN EEN BEWOGEN VERLEDEN

De Zuiderwaterlinie diende eeuwenlang om het land te beschermen tegen aanvallen. De waterlinie loopt helemaal van Bergen op Zoom tot Grave. Overal langs de linie vind je de sporen terug van een bewogen verleden. Prachtige stadsmonumenten herinneren aan de tijd dat de soldaten voor de poort stonden. Veel van deze monumenten kun je bezoeken. Buiten de vestingsteden liggen forten, schansen, lunetten en redoutes. De proviandkamers hebben ruimte gemaakt voor gezellige horeca.

ZUIDERWATERLINIE WANDELPAD

Het Zuiderwaterlinie wandelpad is een wandelroute van 290 kilometer langs de Brabantse vestingsteden, forten en hun omland. Het wandelpad is uitgezet over het **Brabantse wandelknooppuntensysteem**. Wandel van het ene knooppunt naar het volgende. De Brabantse wandelpaden zijn herkenbaar aan de groen-met-gele bewegwijzering. Onderweg kom je bij elk knooppunt het stervormige Zuiderwaterlinie symbool tegen.

OP VERKENNING IN VESTINGSTAD HEUSDEN

Heusden is een van de elf vestingsteden van de Zuiderwaterlinie. Volg de knooppunten op een wandeling van **5,5 kilometer** en laat je meevoeren door de bijzondere historische sfeer van deze stad.

Vestingstad Heusden ontstond rondom een van de oudste waterburchten van Noordwest-Europa. Strategisch gelegen aan de Maas, was de vesting een belangrijke schakel tussen natuurgebied De Biesbosch en 's-Hertogenbosch. Als een van de eerste Hollandse steden kreeg Heusden een stadsmuur. Na 1968 werd de vestingstad compleet gerestaureerd. Het leverde Heusden de prestigieuze Europa Nostra-restauratieprijs op.

Je wandelt buiten de omwalling rond Heusden en krijgt zo een mooie kijk op de **vestingwallen** (54). Via de **Wijkse poort** (56) kom je de vesting binnen. De wandeling voert je langs de mooi gereconstrueerde **Veerpoort** (57), ook wel Waterpoort genoemd.

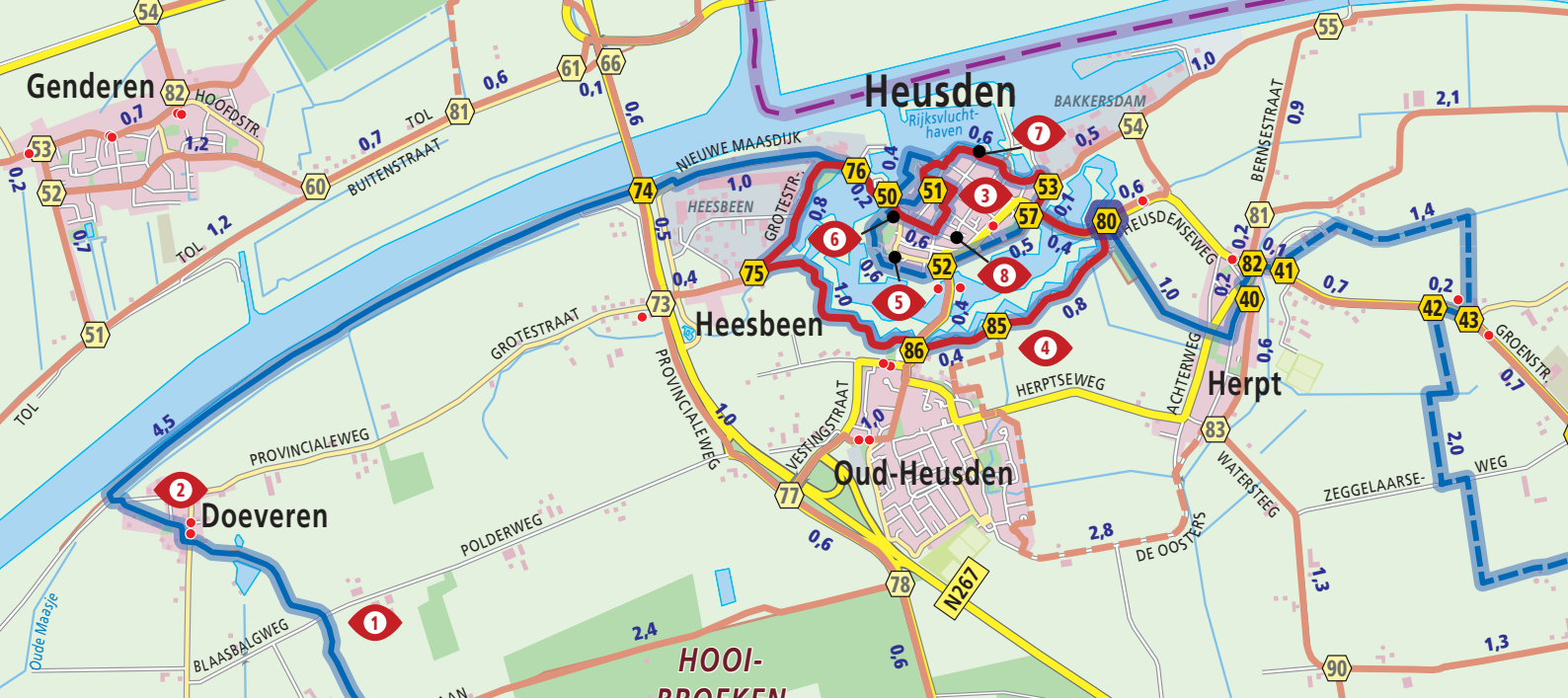
Het vestingverleden van Heusden is in bijna elke steen voelbaar. Je waant je in de 17e eeuw, wandelend door de eeuwenoude straten. Struik langs statige panden met kunstgalerieën, boetiekjes en toprestaurants. De haven biedt een mooi uitzicht op de nostalgische standerdmolens en bruggen. Neem tijdens je wandeling een drankje op de gezellige **Vismarkt** of **Botermarkt**.



ZUIDERWATERLINIE NOORD-BRABANT

1 LINIE, 11 VESTINGSTEDEN,
1001 ONTDEKKINGEN, WANDELPAD VAN 290 KM





LEGENDA

DETAILKAART SCHAAL 1:33.333

- Bezienswaardigheden
- Stadswandeling
- Wandelnetwerk
- Zuiderwaterlinie verhard
- Zuiderwaterlinie onverhard
- Zuiderwaterlinie laarzenpad
- Knooppunt
- Afstand in kilometers

BEZIENSWAARDIGHEDEN IN DE OMGEVING

- 1 Sluisje Elshoutse Zeedijk - Polderweg, 5256 Heusden
- 2 Schans bij Doeveren - Valkenvoortweg 1, 5256 PG Heusden
- 3 Vestingstad Heusden
- 4 Vestingwallen rondom Heusden
- 5 Bromsluis - Bromsluis, 5256 EN Heusden
- 6 Wijkse poort - Wijkse Poort, 5256 AX Heusden
- 7 Veerpoort - Waterpoort 2, 5256 AX Heusden
- 8 Gouverneurshuis - Putterstraat 14, 5256 AN Heusden



WANDELROUTE INFORMATIE

In aanloop naar de wandeling die je in Heusden gaat ondernemen, hebben we een aantal praktische wandeltips voor je. Lekker gemakkelijk om te weten waar je moet starten, hoe lang de route is, en waar je naderhand even lekker kan nagenieten in een gezellige horeca gelegenheid.

STARTPUNT

Het startpunt van de route is **Busstation Bakkersdam** aan de Heusdenseweg in Heusden. Er is parkeergelegenheid dicht in de buurt van de stadswal.

LENGTE WANDELROUTE

De lengte van deze wandelroute is 5,5 kilometer. Wandel volgens de volgende knooppunten:



TOERISTISCHE INFORMATIE

Heusdens Buro voor Toerisme
 Pelsestraat 17, 5256 AT Heusden
 Telefoon (+31)416-662100
 E-mail info@hbtheusden.nl
 Website www.hbtheusden.nl

BEZOEK TIPS

Hotel-Restaurant

'In den Verdwaalde Koogel'
 Vismarkt 1, 5256 BC Heusden
 Telefoon 0416 661 933
 Website www.indenverdwaaldekoogel.nl

Brouwcafe Karelte

Burchtplein 5, 5256 EA Heusden
 Telefoon 0416-660039
 E-mail kareltejeusden@ziggo.nl
 Website www.karelteje.info

Rondvaart Wiljo-Heusden

Grotestraat 217
 5151 BL Drunen (postadres)
 Telefoon 0416 38 02 78
 E-mail info@rondvaartwiljo.nl
 Website www.rondvaartwiljo.nl



Kijk voor de volledige route en aanvullende informatie op

www.zuiderwaterlinie.nl / www.routesinbrabant.nl




VISIT BRABANT

Provincie Noord-Brabant



WANDELN DOE JE IN BRABANT!



 Fort Sabina, Heijningen

WANDEL LANGS DE ZUIDERWATERLINIE Forten in het Groen in Willemstad

Ontdek de Zuiderwaterlinie, de oudste, langste en meest benutte waterlinie van Nederland. Een unieke ketting van 11 Brabantse vestingsteden, forten en schansen, verbonden door het typisch Nederlandse verhaal van verdedigen met het water. Op de achterkant van deze flyer vind je een stadswandeling door Willemstad, een van de mooist bewaard gebleven vestingsteden.

ERFENIS VAN EEN BEWOGEN VERLEDEN

De Zuiderwaterlinie diende eeuwenlang om het land te eschermen tegen aanvallen. De waterlinie loopt helemaal van Bergen op Zoom tot Grave. Overal langs de linie vind je de sporen terug van een bewogen verleden. Prachtige stadsmonumenten herinneren aan de tijd dat de soldaten voor de poort stonden. Veel van deze monumenten kun je bezoeken. Buiten de vestingsteden liggen forten, schansen, lunetten en redoutes. De proviandkamers hebben ruimte gemaakt voor gezellige horeca.

ZUIDERWATERLINIE WANDELPAD

Het Zuiderwaterlinie wandelpad is een wandelroute van 290 kilometer langs de Brabantse vestingsteden, forten en hun ommeland. Het wandelpad is uitgezet over het **Brabantse wandelknooppuntensysteem**. Wandel van het ene knooppunt naar het volgende. De Brabantse wandelpaden zijn herkenbaar aan de groen-met-gele bewegwijzering. Onderweg kom je bij elk knooppunt het stervormige Zuiderwaterlinie symbool tegen.

OP VERKENNING IN DE STELLING VAN WILLEMSTAD

Willemstad is een van de elf vestingsteden van de Zuiderwaterlinie. Volg de knooppunten op een wandeling van **8,0 kilometer** en laat je meevoeren door de bijzondere historische sfeer van deze stad.

Willemstad heeft de vorm van een zevenpuntige ster en wordt omringd door vijf forten, waarvan **Fort Sabina** (20) de indrukwekkendste is. De strategisch gelegen Stelling van Willemstad was door de eeuwen heen een uitstekende plek om de scheepvaart tussen Holland, Zeeland en Antwerpen te beheersen. De bastions en vestingwallen zijn nog grotendeels intact.

Je wandelt buiten de omwalling over de singel rond Willemstad en krijgt zo een mooie kijk op de **vestingwallen** (21). Vervolgens wordt er langs de prachtige natuur en het mooie Zwanenmeer gelopen, waarna je via de Noordlangeweg terug loopt naar je beginpunt. Het tweede deel van de route loopt 'door de stad'.

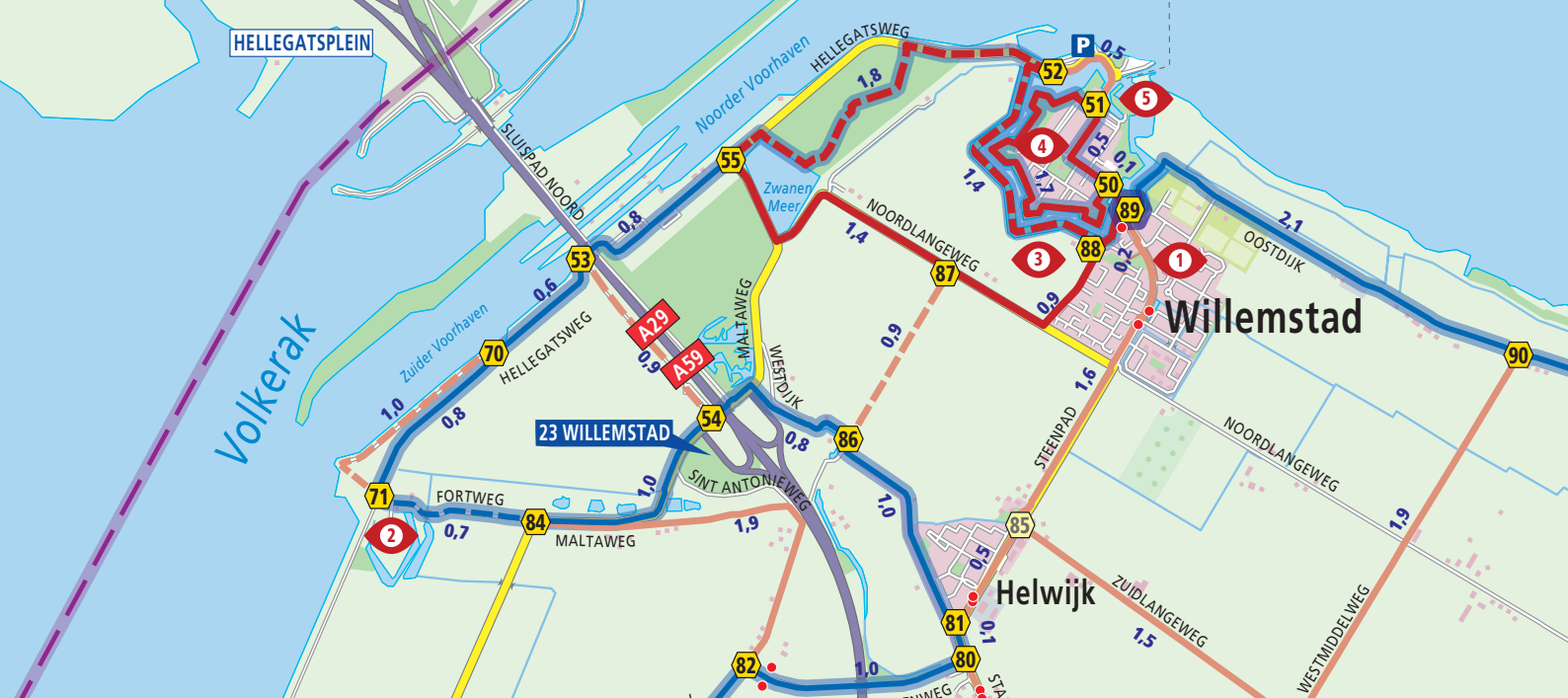
De stad is één groot monument. Zo vind je er het monumentale **Mauritshuis** (22), het voormalige buitenverblijf van Prins Maurits van Oranje uit 1623. De wandeling voert je langs de Heilige Maagd Maria kerk en vervolgens langs de Koepelkerk. Blaas uit in een van de gezellige cafés en restaurants aan de levendige jachthaven.



ZUIDERWATERLINIE NOORD-BRABANT

1 LINIE, 11 VESTINGSTEDEN,
1001 ONTDEKKINGEN, WANDELPAD VAN 290 KM





LEGENDA

DETAILKAART SCHAAL 1:33.333

- Bezienswaardigheden
- Stadswandeling
- Wandelnetwerk
- Zuiderwaterlinie verhard
- Zuiderwaterlinie laarzenpad
- Knooppunt
- Afstand in kilometers

BEZIENSWAARDIGHEDEN IN DE OMGEVING

- 1 Vestingstad Willemstad
- 2 Fort Sabina / Sabina sluis - Fortweg 1, 4794 SC Heijningen
 - Fort De Hel - Fabrieksstraat 13, 4754 AD Stampersgat
- 3 Vestingwallen Willemstad - Lantaardijk, 4797 Willemstad
- 4 Mauritshuis - Hofstraat 1, 4797 AC Willemstad
- 5 Inundatiesluis en westbeer - Achter de Groenestraat Willemstad
 - Fort Prins Frederik - Havendijk 16, 3257 LH Oolgtensplaat
 - Fort Buitensluis - Fortlaan 10, 3281 KA Numansdorp



WANDELROUTE INFORMATIE

In aanloop naar de wandeling die je in Willemstad gaat ondernemen, hebben we een aantal praktische wandeltips voor je. Lekker gemakkelijk om te weten waar je moet starten, hoe lang de route is, en waar je naderhand even lekker kan nagenieten in een gezellige horeca gelegenheid.

STARTPUNT

Het startpunt van de route is **Busstation Steenpad** aan de Folke Bernadottelaan in Willemstad. Er is dichtbij een parkeergelegenheid aanwezig.

LENGTE WANDELROUTE

De lengte van deze wandelroute is 8 kilometer. Wandel volgens de volgende knooppunten:



TOERISTISCHE INFORMATIE

VVV I-punt Willemstad

Van Bellen Wind & Snow, Lantaardijk 12, 4797 SP Willemstad
 E-mail vvv@moerdijk.nl
 Website www.vvymoerdijk.nl

Kijk voor de volledige route en aanvullende informatie op

www.zuiderwaterlinie.nl / www.routesinbrabant.nl

BEZOEK TIPS

Vis Restaurant 'Het Wapen'

Benedenkade 12, 4797 AV Willemstad
 Telefoon 0168 473 450
 Website www.wapenvanwillemstad.nl



Restaurant de Rosmolen

Voorstraat 65, 4797 BE Willemstad
 Telefoon 0168 472 466
 E-mail info@rosmolen.nl
 Website www.rosmolen.nl



Restaurant, Hotel, Grand Café en Salon 'Mauritz'

Landpoortstraat 24, 4797 AN Willemstad
 5151 BL Drunen (postadres)
 Telefoon 0168 472 177
 Website www.mauritzwillemstad.nl



VISIT BRABANT

Provincie Noord-Brabant