



laag holland



Toeristische kaart vol met de leukste activiteiten, bezienswaardigheden en fiets- en wandelroutes



Een uniek stukje écht Holland

Welkom in Laag Holland, een unieke regio direct ten noorden van Amsterdam. Laag Holland kenmerkt zich door de openheid en het landelijke karakter, afgewisseld met vele historische dorpen en steden. In de regio vind je een uitgebreid aanbod van recreatief-toeristische activiteiten. Dat maakt Laag Holland een fijne regio om te recreëren en verblijven. Deze toeristische kaart biedt een overzichtelijk aanbod van deze activiteiten en faciliteiten.

Deze toeristische kaart is ontwikkeld door Bureau Toerisme Laag Holland in opdracht van Provincie Noord-Holland. Wij hebben tijdens het samenstellen van deze informatieve overzichtkaart geprobeerd zoveel mogelijk informatie over de regio op te nemen.

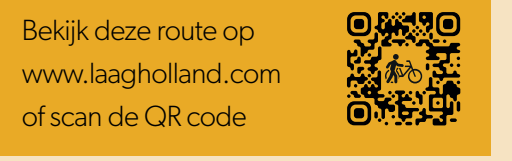
Aanvullende informatie kan gevonden worden op de website www.laagholland.com. Aanvullingen en/of correcties voor eventuele herdrukken kunnen gestuurd worden naar info@laagholland.com

Credits beelden: Eric van Poppel, Saskia Koning, Ritske Velstra, Sjoerd Bracke, Cuno de Bruin, Mike Bink, Nander de Wijk, Floor van der Vlist, Jan Tuip en amsterdampartners.



Haring & Hennep wandelroute | 13 km

Reis terug in de tijd naar de tijd van haringvisserij en hennep teelt in het Land van Leeghwater. Onderweg geniet je van het landschap van de prachtige Eilandspolder. Vergeet vooral niet een stop te maken in één van de lieflijke dorpjes langs de route voor wat lekkers uit de regio.



Streekproductenroute door De Beemster | 29 km

Proef De Beemster met de streekproductenroute. Iedere seizoen groeien en bloeien er op de vruchtbare Beemster kleigrond allerlei (h)eerlijke streekproducten. Stap op de fiets en laat je verrassen door de smakelijke streekproducten die je onderweg tegenkomt.



maar vooral veel lekkers en mooi uit de regio. De markt slingert door de pittoreske straten in de binnenstad, waardoor je gegarandeerd uitkomt op één van de vroegere marktpleinen. Denk bijvoorbeeld aan het horecalein de Koemark of de Kaasmarkt, waar je het imposante Purmerends Museum vindt.

als enige plaats in de regio marktreacten. Ieder plein had zijn eigen marktbestemming, zoals de Kaasmarkt, Schapenmarkt, Vismarkt en Koemark. Tot begin 21e eeuw was de veemarkt de bekendste markt in Nederland. Ook vandaag de dag vind je in deze eeuwenoude marktstad iedere dinsdag nog een gezellige markt. Hier wordt tegenwoordig geen veer meer verhandeld,

De voedselkamer van Amsterdam, zo wordt de regio ook wel vaak genoemd. Van oudsher is Laag Holland een grootleverancier voor het steeds groeiende Amsterdam. Melk, kaas, vis, eieren, beschuit en andere lekkernijen werden veelal per boot naar de hoofdstad vervoerd. Veel voedselverwerking vond met name in de Zaanstreek plaats. De prachtige pakhuizen en oude fabrieken op de Zaanovers herinneren je nog aan deze tijd. Veel van deze pakhuizen en fabrieken zijn gerestaureerd en hebben een herbestemming gekregen. Bijvoorbeeld in de Zaanbocht in Wormerveer. Hier vind je een leuke winkelstraat met trendy winkeltjes, hippe boetiekjes en verrassende horeca. Naast dit industrieel erfgoed komen vandaag de dag nog steeds veel bekende producten uit de Zaanstreek. Verkade, Zaanse Mayonaise of Duyvis bijvoorbeeld. Misschien heb je hiervan zelf wel iets in je keukenkastje staan. Droogmakerij de Beemster staat bekend om zijn royale aanbod aan streekproducten. Beemsterkaas is wereldberoemd, maar ook het sappige fruit, smakelijke aardappels en knoflook zijn van hoge kwaliteit. En dat allemaal te danken aan de vruchtbare

kleigrond die na het droogmalen van het Beemstermeer achterbleef. Al deze lokaal geteelde producten kun je zelf aankopen bij de boer. Maak er een uitje van en fiets je eigen streekproductenroute. Vergeet onderweg vooral niet een bezoekje te brengen aan korenmolens de Nachtegaal of één van de bloemestalletjes. Geen zin om te trappen? Huur dan eens een duurzame Twizy, voor een extra unieke beleving. Langs de Markermeerkust, in het Land van Leeghwater en in Waterland wordt ook allerlei lekkers gemaakt, geogost en gerookt. Van lokale zuivel worden de lekkerste producten gemaakt, zoals yoghurt, boerenijs en (boeren)kaas. Hier kun je zelfs verse melk tappen uit de melkplaf! Voor een ambachtelijk gerookt vis zet je koers naar Volendam of Monnickendam. In de zomermaanden vind je in Laag Holland vele culinaire evenementen. Van de Monnickendamse Vidsagen tot de traditionele kaasmarkten in Edam. Deze eeuwenlange tradities smaken naar meer! Purmerend staat al jarenlang bekend als de 'Markstad' van de regio. Door de centrale ligging en gezellige sfeer wordt de stad tegenwoordig ook de huiskamer van de regio genoemd. In 1484 kreeg Purmerend



Proef de regio

Tip: Laag Holland zit vol met bijzondere plekjes voor een hapje of een drankje.

Tip: Benieuwd wat er allemaal te doen is? Neem een kijkje in de UItagenda.

Leven onder zeeniveau



Oer-Hollands genieten

Laag Holland is een uniek stukje écht Holland direct onder de rook van Amsterdam. Een heerlijk laagland met eindeloze vergezichten, waar jong en oud zich het hele jaar door kunnen vermaken. Wie de hoofdstad achter zich laat, zal versteld staan van de naadloze overgang van stad naar platteland. Hier grenzen de sappige weilanden direct aan de eeuwenoude dorpen en steden en galmen de stoere verhalen over lang vervlogen tijden na in de historische straten. Het lijkt alsof de tijd maar geen grip kan krijgen op dit gebied, maar schijn bedriegt. Door de eeuwen heen is er hier wel degelijk veel veranderd. Zo heeft Laag Holland zijn mooie landelijke karakter grotendeels te danken aan een eeuwenoude strijd tussen water en land. Grote stukken land, die tijdens woeste stormvloed werden weggeslagen, veranderden in binnenzeeën en schiereilanden. Eeuwen later werden deze binnenzeeën omgetoverd tot vruchtbare landbouwgrond en langzaam groeide Laag Holland uit tot een veelzijdige regio. Je kunt kiezen voor een typisch Hollands avontuur terwijl je aan de hand van een uitgestippelde route langs molens,



Als iets het landschap in Laag Holland bepaalt dan is dat de aanwezigheid van water. Voor de bewoners van dit gebied is al dat water al eeuwenlang een uitdaging, maar dankzij vindingrijke voorouders blijft Laag Holland tegenwoordig zelfs bij storm en ontroef droog. Met man en macht bouwden onze voorouders kilometers aan dijken en tientallen gemalen, sluisen en weide- en watermolens om het water de baas te blijven. Een knap staaltje watermanagement! Deze kenmerkende weide- en watermolens, gemalen en sluisen kom je in het landschap nog op veel plekken tegen. Daarnaast zorgen tal van dijken dat er naast droge voeten, ook prachtige uitzichtpunten zijn. Ook langs de voormalige oeveren van het Oer-IJ, een zijtak van de Rijn die aan het begin van de jaartelling stroomde, vind je nog de sporen van een eeuwenlang leven met het water. Hier zijn de herkenbare krekensluisen, slingerende waterlopen en hoogteverschillen nog goed zichtbaar. Helaas waren de dijken niet altijd opgewassen tegen de kracht van het water. Dijken, gebouwen en zelfs hele dorpen werden verslonden door de Waterwolf. Tot op vandaag de dag wordt er in de bodem nog van alles teruggevonden. In Archeologisch Minimusum De Waterwolf

in Etersheim kom je allerlei archeologische vondsten tegen, van alledaagse dingen tot bijzondere objecten. Hier kun je ook zelf 'de bodem ingaan', tot zo'n 1000 jaar terug in de tijd. De spannende verhalen van de Markermeerdijk ontdek je via de podcast 'Kijk, Luister, Dijk'. Deze verhalen komen pas écht tot leven tijdens de gelijknamige wandel- of fietsroute. Onze voorouders wisten niet alleen het land te beschermen tegen het water, maar wisten ook water om te toveren in land. Zo ontstonden er duizenden hectaren nieuwe grond. Beklim de Keyserkerk midden in het voormalige Beemstermeer en bewonder het weidse uitzicht over UNESCO Werelderfgoed Droogmakerij de Beemster. Misschien spot je wel één van de zeven Laag Hollandse forten van de Stelling van Amsterdam, onderdeel van UNESCO Werelderfgoed Hollandse Waterlinie. Dit netwerk van forten werd in de 20e eeuw aangelegd als verdedigingslinie ter bescherming van de hoofdstad. Een vochtige verdedigingslinie, want de vijand werd – zodra hij zich zou aandienen – de toegang tot de hoofdstad ontzegd door misschien wel het grootste wapen van de Stelling: het water. Het leven met het water brengt natuurlijk ook heel veel plezier met zich mee! Zoek

Fietsen onder de zeespiegel in Laag Holland | 36 km
Fiets onder de zeespiegel door de uitgestrekte polders van Laag Holland. Deze route neemt je mee naar de historische binnenstad van Monnickendam, het Paard van Marken en langs de Volendamse haven.

Kijk Luister Dijk - Podcast op locatie, deelroute 2 | 15 km
Deze 'podcast op locatie' leidt je langs een deel van de Markermeerdijk, die het allemaal wel eens heeft gezien, vertelt op elke locatie een ander verhaal over leven met water.

Bekijk deze route op www.laagholland.com of scan de QR code

Bekijk deze route op www.laagholland.com of scan de QR code

De Laag Hollanders zijn niet de enige bewoners van de regio. Al jarenlang wordt het gebied gedeeld met verschillende soorten (weide)vogels die voor korte of lange tijd neerstrijken. Heel soms spot je hier in de zomer zelfs flamingo's. Maar wat dacht je van de weilanden vol oer-Hollandse zwart-witte koeien, dijken vol schapen en enthousiaste fazanten die Laag Holland al sinds mensenheugenis hun thuis noemen. De harmonie tussen al deze bewoners is niet vanzelfsprekend. Nog iedere dag wordt er hard gewerkt om dit bijzondere, maar complexe, ecosysteem in stand te houden. De unieke (veenweide)gebieden, die zo belangrijk zijn voor de flora en fauna van de regio, worden beschermd door rust en ruimte te bewaren. Zo worden in de maanden van het broedseizoen (15 maart – 15 juni) veel (overharde) paden gesloten voor wandelaars om de balans tussen mens en natuur te beschermen. Hierdoor krijgen weidevogels de ruimte om zich voort te planten. Tevens wordt op diverse locaties hard gezocht naar oplossingen voor duurzaam natuurbehoud. Soms zichtbaar in het landschap, maar soms ook achter de schermen. Door de conserverende werking van het



vanuit de Poelboerderij of tijdens één van de bijzondere vaarexcursies. Varend door het veenweidelandschap geniet je van de prachtige natuur en vergezichten met hier en daar een klein molentje. Zelfs tot op de dag van vandaag zijn deze 'weidemolentjes' belangrijk voor het beheren van het waterpeil in de veenweidegebieden. Ontdek de magie van wandelen over water in veenpolder het Guisveld. Eén keer per jaar, met Pinksteren, worden de verschillende eilandjes met vlotbruggen aan elkaar verbonden en kun je genieten van de prachtige rietlanden, bloemrijke weilanden en slootjes. Met een beetje geluk wordt je vriendelijk begroet door nieuwsgierige koeien, schreeuende grutto's en buitelandse

kievit. Natuurlijk kun je ook zelfstandig op pad gaan. Op diverse plekken in de regio worden kano's en (fluiser)boten verhuurd, zodat je op eigen houtje het gebied kunt gaan ontdekken. In de Eilandspolder of het Wormer- of Jisperveld kun je heerlijk dobberen. Of sla af naar Waterland, waar de vele sloten en kronkelige waterwegen regelmatig onderbroken worden door een lieflijk dorpje of een fijne theetuin. Blijf je liever op het vaste land? Ga dan voor één van de tientallen mooie fiets- of wandelroutes en word één met de natuur. (Elektrische) fietsen zijn op diverse plekken in de regio te huren. Tevens zijn er aanbieders van andere (elektrische) vervoersmiddelen zoals e-choppers, e-scooters en Twizy's

Blijf je slapen? Bekijk hier de fijnste plekken om te overnachten



Aeën en Dieënroute | 36 km
Stap op de fiets en ontdek het open veenweidegebied van Waterland-Oost. Hier kronkelen de oude stroomgeulen van de veenrivieren de Ae en de Die door het landschap en kun je genieten van langgerekte lintdorpen in Waterlandse stijl en de prachtige natuur!

Vogels spotten: Oostzanerveld, Stootersplas en Het Twiske | 10 km
Deze prachtige wandelroute neemt je mee door het Oostzanerveld en recreatiegebied Het Twiske. Door het vele water en open landschap trekt het gebied veel bijzondere moeras- en watervogels aan, zoals de grutto, de kievit en de tureluur. Perfect voor vogelliefhebbers!

Bekijk deze route op www.laagholland.com of scan de QR code



Bekijk deze route op www.laagholland.com of scan de QR code

Tip: Zin in een dagje winkelen? Bekijk hier de leukste winkelstraten en boetiekjes



Stad & Land

Fiets- en wandelnetwerk

Aan de hand van de knooppunten van het fiets- of wandelnetwerk stippl je binnen een handomdraai zelf een leuke route uit. Gebruik op deze kaart de startpunten  voor een wandelroute en de knooppunten  voor een fietsroute. De knooppunten zijn langs de route bewegwijzerd zodat je nooit zult verdwalen.

Bezienswaardigheden

Bijzondere molens, kerken, forten en unieke herkenningspunten, Laag Holland staat er vol mee! Allemaal vertellen ze een eigen verhaal over de geschiedenis van het gebied. Houd je camera bij de hand en ontdek al deze mooie plekken. Met een beetje geluk staat op de meeste locaties de deur wagenwijd voor je open en kun je binnen meer over deze culturele hoogtoppen te weten komen.

Bekijk alle bezienswaardigheden op www.laagholland.com of scan de QR code



Activiteiten

Van spanning tot ontspanning, in Laag Holland barst het van de activiteiten. Lekker in de frisse buitenlucht of juist binnen op de iets mindere dagen. Vermaak je bij mooi weer op en rondom het water of ga met de kinderen naar één van de talloze speeltuinen of (buitenzwembaden). Laat je bij iets minder weer heerlijk verwennen in de sauna of bezoek één van de leukste musea.

Bekijk alle activiteiten op www.laagholland.com of scan de QR code



Cultuur & erfgoed

Laag Holland zit vol met herinneringen aan de eeuwenoude strijd tussen water en land, floreerende handelssteden en ander cultureel erfgoed. Maak kennis met de cultuur en het erfgoed van het gebied in de forten van UNESCO Werelderfgoed Hollandse Waterlinies of Droogmakerij de Beemster. Breng een bezoek aan één van de musea voor een duik in de Laag Hollandse geschiedenis.

Bekijk al het cultuur en erfgoed op www.laagholland.com of scan de QR code



Natuur

Benieuwd wat er deze maand allemaal te zien is in de Laag Hollandse natuur? Neem dan een kijkje in de natuuragenda op de website. Naast de natuuragenda vind je hier veel informatie over de verschillende natuurgebieden en tips over hoe en waar je de natuur kunt beleven. Ook kinderen kunnen zich hier goed vermaken in een klimpark of op een kabouterpad.

Bekijk alles over de Laag Hollandse natuur op www.laagholland.com of scan de QR code



In & op het water

Van kleine slootjes tot grote plassen en meren, in Laag Holland vind je eindeloos veel water. Het leven in Laag Holland vindt dan ook vooral op en rondom het water plaats. Fijne jachthavens bieden passanten een ligplaats, vaarroutes leiden langs de mooiste plekken en een overzicht van horeca en verhuurbedrijven aan het water helpen je verder op (de water)weg. Stel je eigen vaarroute samen met behulp van de sloepenwerkkapp of op sloepenwerkkapp.nl.

Bekijk alles over in en op het water op www.laagholland.com of scan de QR code



Fietsen & wandelen

Ontelbaar veel kilometers aan fiets- en wandelpaden leiden je door Laag Holland. Van langeafstandswandelingen tot een ommetje. Fietsend langs forten of streekproductenwinkels. Het kan hier allemaal. De faciliteiten onderweg zijn fantastisch. Heb je geen eigen fiets (mee)? Geen probleem. Op veel plekken huur je die gewoon.

Bekijk alles over fietsen en wandelen op www.laagholland.com of scan de QR code



Begin bij een TOP

TOP's zijn Toeristische Overstappunten. Bij elke TOP kun je gemakkelijk de auto parkeren, om daarna heerlijk te fietsen, te wandelen of te varen in de landelijke omgeving. In Laag Holland zijn de TOP's te herkennen aan de groene informatiezuilen. Bij elke TOP vind je parkeerplaatsen en een informatiepaneel met bewegwijzerde of beschreven routes die je laten kennismaken met de mooiste plekken, de rust en de natuur in Laag Holland.

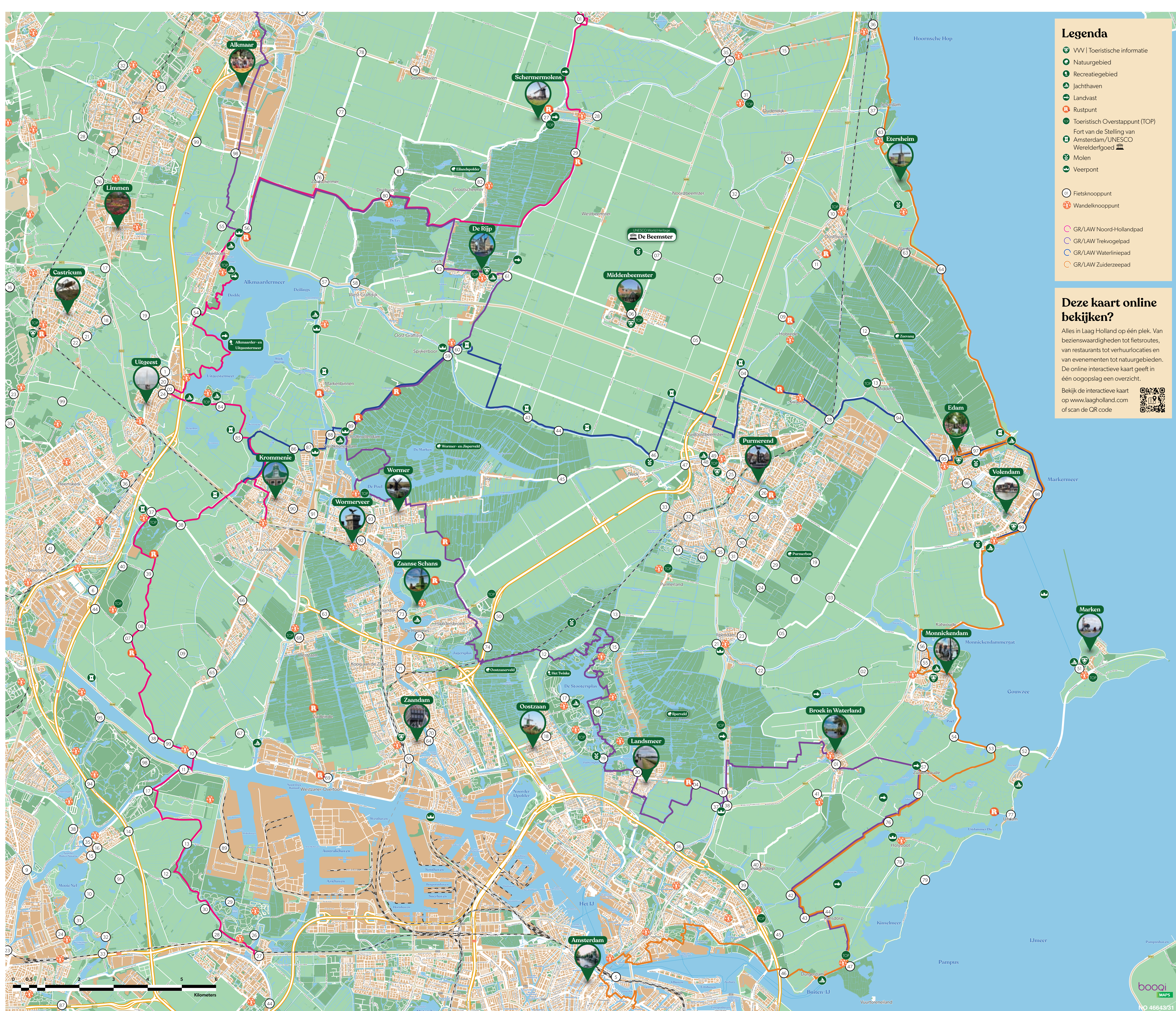
Bekijk alle TOP's in Laag Holland op www.laagholland.com of scan de QR code



Rustpunten

Een Rustpunt is een pauzeplek op een boerenhof of bij een particulier in het landelijk gebied. Hier ben je welkom om uit te rusten, je meegebrachte boterham op te eten, je elektrische fiets op te laden of gebruik te maken van het toilet. Op basis van zelfbediening kun je een kopje koffie of thee zetten tegen een kleine vergoeding. De Rustpunten zijn te herkennen aan een 'Rustpunt' bord.

Bekijk alle Rustpunten in Laag Holland op www.laagholland.com of scan de QR code



Legenda

- | Toeristische informatie
- | Natuurgebied
- | Recreatiegebied
- | Jachthaven
- | Landvast
- | Rustpunt
- | Toeristisch Overstappunt (TOP)
- | Fort van de Stelling van Amsterdam/UNESCO
- | Werelderfgoed
- | Molen
- | Veerpont

- | Fietsknooppunt
- | Wandelknooppunt

- | GR/LAW Noord-Hollandpad
- | GR/LAW Trekvogelpad
- | GR/LAW Waterliniepadi
- | GR/LAW Zuiderzeepad

Deze kaart online bekijken?

Alles in Laag Holland op één plek. Van bezienswaardigheden tot fietsroutes, van restaurants tot verhuurlocaties en van evenementen tot natuurgebieden. De online interactieve kaart geeft in één oogopslag een overzicht.

Bekijk de interactieve kaart op www.laagholland.com of scan de QR code

