

Eten & drinken

In Waterland vind je de gezelligste horeca in historische monumenten, aan het water of midden in het landschap. Geniet op een terras aan één van de havens of geniet van huisgemaakt gebak in een knusse theetuin.

Bekijk alle horeca in Waterland op www.laagholland.com of scan de QR code.



Overnachten

In Waterland is er zo veel te ontdekken, één dag is niet genoeg. Boek voor een meerdaags bezoek een B&B, luxe hotel, natuurlijke camping, een heus kampeervlot of een plekje aan boord van de zeilschepen van de bruine vloot.

Bekijk alle accommodaties in Waterland op www.laagholland.com of scan de QR code.



UITagenda

Benieuwd wat er te doen is tijdens je bezoek? In Waterland worden in elk seizoen de leukste evenementen georganiseerd. Festivals, theater, excursies, exposities, markten en nog veel meer. Je hoeft je hier geen seconde te vervelen.

Bekijk de UITagenda van Waterland op www.laagholland.com of scan de QR code.



Activiteiten

In Waterland zijn er genoeg avonturen en hoogtepunten te ontdekken. Laat je verrassen door de schoonheid van de pittoreske kernen, snuffel in de lokale winkeltjes of ga voor actie met één van de (water)activiteiten!

Bekijk alle activiteiten in Waterland op www.laagholland.com of scan de QR code.



Deze kaart online bekijken?

Alles in Laag Holland op één plek. Van bezienswaardigheden tot fietsroutes, van restaurants tot verhuurlocaties en van evenementen tot natuurgebieden. De online interactieve kaart geeft in één oogopslag een overzicht.



Bekijk de interactieve kaart op www.laagholland.com of scan de QR code.


Legenda

- | | |
|---|-----------------------------------|
| VVV toeristische informatie / tourist information | Apotheek / pharmacy |
| Museum / museum | Speeltuin / playground |
| jachthaven / marina | Pinautomaat / ATM |
| Bezienswaardigheid / point of interest | Brievenbus / mailbox |
| Kerk / church | Openbaar toilet / public toilet |
| Zwemwater / swimming water | Bushalte / bus stop |
| Recreatiegebied / recreation area | Parkeerplaats / parking |
| De bruine vloot / the brown fleet | Centrum / centre |
| Supermarkt / supermarket | Fietsknooppunt / bicycle junction |

Top 5 must sees

- Middendamsluis
- De Oude Waegh
- Zuidervesting
- De Grote Kerk
- De Posthoorn

Monnickendam



Welkom in Laag Holland

Hier vind je nog een uniek stukje écht Holland, in een gebied dat barst van de veelzijdigheid. Een prachtig landschap van veenweiden, rivieren, meren en dijken strekt zich uit ten noorden van Amsterdam. Hier en daar wordt het onderbroken door imposante molens, historische steden en pittoreske dorpen. Op sommige plekken heb je het idee dat de tijd heeft stilgestaan. Een heerlijk laagland waar jong en oud zich het hele jaar door kunnen vermaken.

Voor meer informatie kijk op www.laagholland.com of scan de QR code.



Meer informatie over Monnickendam en omgeving?

VVV Monnickendam / Tourist information
Zuideinde 2, 1141 VJ Monnickendam

VVV Marken / Tourist information
Havenbuurt 19C, 1156 AL Marken

Voor meer informatie ga naar www.laagholland.com of scan de QR code.



Welkom in Monnickendam

Historie aan de Gouwee

Monnickendam, een parel in Waterland. Deze historische Zuiderzeestad kreeg ruim 650 jaar geleden zijn stadsrechten en kent een rijke geschiedenis van handel en zeevaart. Slenter door de historische straatjes, langs monumentale panden en bijzondere gevelstenen en waan je in de Gouden Eeuw. Monnickendam is een lust voor het oog.

History on the Gouwee

Monnickendam is one of Waterland's gems. This historical Zuiderzee city gained its city status over 650 years ago and has a rich trading and seafaring history. Stroll along the narrow historical streets, past monumental buildings and unique gable stones and imagine you are in the Golden Age. Monnickendam is a feast for the eye.



Door de voortdurende stroming van het water vanuit de voormalige Zuiderzee naar de rivier de Purmer Ee konden grote zeeschepen Monnickendam aandoen. Hierdoor ontstond in de 16de eeuw een bloeiende handel met de Oostzeelanden. Nederlandse schepen voeren via Monnickendam van en naar Amsterdam. Deze schepen brachten zout en haring naar de Oostzeelanden en namen hout, graan, pek en dierenhuiden mee terug. Om de haring en andere vis lang te kunnen bewaren werd het verwerkt in Monnickendam, dat al sinds het verre verleden bekend staat om zijn visrokerijen. Nog steeds wordt er op traditionele manier vis gerookt die je ongetwijfeld ruikt als je in de buurt van de rokerij loopt.

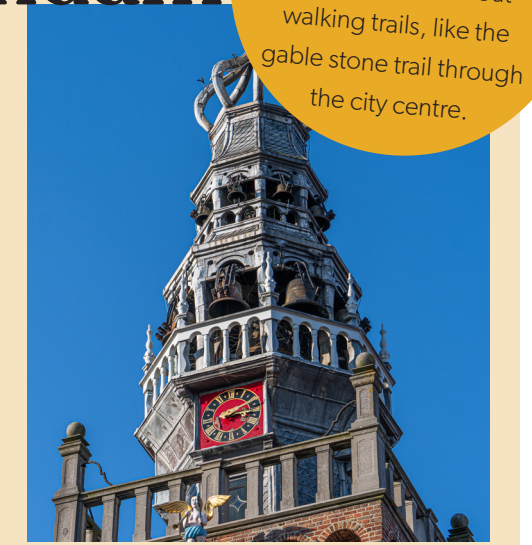
Because of the continuous flow of water from the former Zuiderzee to the river Purmer Ee, large seagoing vessels could sail into Monnickendam. In the 16th century, this created a flourishing trade with the Baltic countries. Dutch ships sailed through Monnickendam to and from Amsterdam. These ships brought salt and herring to the Baltic countries and returned with wood, grain, pitch and animal skins. So the herring and other fish could be preserved for a longer period, it was processed in Monnickendam, which has been known for its fish smokehouses since the distant past. Fish is still smoked in the traditional way, and you will undoubtedly smell it when you walk near the smokehouse.

Zuiderzeeverleden



Must see:
Relive bygone days in the summer months! Immerse yourself in the rich past, during the Monnickendam fish days.


Historisch Monnickendam



Monnickendam is een van de oudste steden van het voormalige Holland. De naam heeft de stad te danken aan de monniken die in de 13e eeuw vanaf Marken naar het vasteland kwamen, waar ze een dam bouwden en een woonkern stichtten. Vanaf 1575 beleefde Monnickendam een periode van grote bloei, het stadsgezicht uit die tijd is altijd prachtig bewaard gebleven. Bewonder tijdens een stadswandeling alle hoogtepunten die het centrum te bieden heeft. De unieke gevelstenen, de historische Waegh, het weeshuis of één van de vele kerken die Monnickendam rijk is. In Waterlandsmuseum de Speeltoren vind je zelfs het oudste nog te bespelen carillon van Nederland.

Monnickendam is one of the oldest cities in former Holland. The city owes its name to the monks who came to the mainland from Marken in the 13th century, where they built a dam and founded a residential centre. From 1575 on Monnickendam experienced a period of great prosperity; the cityscape from that time has always been beautifully preserved. Take a city walk and be amazed by all the highlights that the centre has to offer. The unique gable stones, the historic Waegh, the orphanage or the many churches you find on Monnickendam. In Waterlandsmuseum de Speeltoren you can even find the oldest working carillon in the Netherlands.

Must do:
Visit the VVV (tourist office) on the Zuideinde for information about walking trails, like the gable stone trail through the city centre.



Must see:
From the Lange Brug (long bridge) you have a view of the old Monnickendam harbour, the brown fleet and the world famous shipyard.



Stad & Land



Since 1355, Monnickendam has been the only city in the municipality of Waterland, surrounded by the rural (ribbon) villages of Uitdam, Zuiderwoude, Broek in Waterland, Ilpendam, Watergang, Katwoude, Overleek and the Marken peninsula. Waterland is a wonderful area where town and country blend seamlessly. Start the day with a refreshing walk over Marken or in picturesque Broek in Waterland. Cycle through the open peat meadow landscape, through unique villages, past cosy restaurants, farm shops and the wonderful bird-rich countryside.

The most photographed feature of Waterland is probably 'Het Paard van Marken' (The Horse of Marken). This iconic 1839 lighthouse and its beautiful surroundings look like a painting. The lighthouse is not open to visitors, but can be admired from the footpath.

Waterland's decor is loved by photographers all over the world. They can't get enough of the characteristic blue and green coloured wooden houses, vast green meadows and the endless water.

Would you prefer to discover Waterland from the water? Go on a sailing adventure on the Markermeer or make the ferry crossing from Marken to Volendam. You can also go to Waterland for quieter boat trips. Take a trip by canoe, SUP or (whisper) boat and enjoy the beautiful flora and fauna around you in peace and quiet. Moor at a cosy tea garden or sail into one of the Waterland villages. Recreation is lots of fun here!

Monnickendam is al sinds 1355 de enige stad in de gemeente Waterland, omringd door de landelijk gelegen (lint)dorpen Uitdam, Zuiderwoude, Broek in Waterland, Ilpendam, Watergang, Katwoude, Overleek en schiereiland Marken. Waterland is een heerlijk gebied waar stad en land naadloos in elkaar overgaan. Start de dag met een verrissende wandeling op Marken of in het pittoreske Broek in Waterland. Fiets door het open veenweidelandschap, via bijzondere dorpen, langs gezellige horeca, boerderijwinkels en overweldigende vogelrijke natuur.

groene weilanden en het oneindige water. Het meest gefotografeerde stukje van Waterland is waarschijnlijk 'Het Paard van Marken'. Deze iconische vuurtoren uit 1839 en zijn prachtige omgeving lijken net een schilderij. De vuurtoren is niet geopend voor bezoekers, maar is vanaf het wandelpad te bewonderen.

Waterland liever vanaf het water ontdekken? Dat kan tijdens een zeilavontuur over het Markermeer of maak met de veerpont de oversteek van Marken naar Volendam. Ook voor stillere vaartochten kun je in Waterland terecht. Kies voor een mooie tocht per kano, SUP of (fluister)boot en geniet in rust van de prachtige flora en fauna om je heen. Meer aan bij een gezellige theetuin of vaar één van de Waterlandse dorpen binnen. Het is een feest om hier te recreëren.

Het decor van Waterland is geliefd bij fotografen over de hele wereld. Zij kunnen geen genoeg krijgen van de kenmerkende houten huisjes in blauwe en groene kleuren, uitgestrekte



Must do:
The best way to discover the water-rich nature is by boat or bicycle. There are several places in Waterland where you can rent these.

Leven met het water

Vandaag de dag is de relatie met het water nog steeds onmiskenbaar. De ruige Zuiderzee heeft door de aanleg van de Afsluitdijk plaats gemaakt voor het rustige Markermeer en biedt het hele jaar door vertier voor alle waterliefhebbers. Al sinds jaar en dag zijn de Gouwee en het Markermeer populair bij zeilsporters. Na een dag op het water druppelen de zeilboten dankbaar weer binnen in één van de jachthavens van Monnickendam. Hier kun je altijd wel een plekje vinden, bij elkaar opgeteld vormen de jachthavens van Monnickendam de grootste van Nederland. Geniet tijdens je bezoek van het prachtige uitzicht over de havens of reserveer een plek aan boord van een zeilschip van de bruine vloot. Met een beetje geluk ben je getuige van het te-water-laten van een indrukwekkend zeevaardig plezierjacht, gebouwd op de scheepswerf in het oude centrum. Even buiten het centrum vind je recreatiegebied Hemmeland met diverse strandjes. Hier kun je heerlijk zwemmen, kanoën en surfen. En terwijl de zon achter de horizon zakt, sluit jij de dag af bij één van de gezellige strandtenten.

Nowadays, the relationship with the water is still unmistakable. Due to the construction of the Afsluitdijk, the wild Zuiderzee has made way for the quiet Markermeer and is a source of recreation for water lovers all year round. The Gouwee and the Markermeer have been popular with sailing enthusiasts for years. After a day on the water, the sailboats gratefully trickle back into one of Monnickendam's marinas. Jointly, the marinas of Monnickendam form the largest in the Netherlands so there's always a place for you here. During your visit, enjoy the beautiful view over the harbours or reserve a spot on board one of the brown fleet's sailing ships. With a bit of luck, you'll see the launch of an impressive seaworthy pleasure yacht, built at the shipyard in the old town. Just outside the centre you find Hemmeland recreation area with its various beaches. This is the place to enjoy swimming, canoeing and surfing. And as the sun sinks behind the horizon, end the day at one of the pleasant beach bars.



Fietsen & wandelen

Theetuinenroute | 32km

Deze route neemt je mee langs de leukste theetuinen van Waterland. Pauzeer met een kopje verse thee en andere lekkernijen.

75 76 41 01 02 22 23 05 03 56
55 54 52 77

Troeterroute | 8km

Via deze route wandel je door Oud-Monnickendam en recreatiegebied Hemmeland, over de oude zeedijk en langs de zuidrand van de stad.

07 30 29 27 79 28 82 81 80 32
31 07

Bekijk alle fiets- en wandelroutes in Waterland op www.laagholland.com of scan de QR code.

