

DE



# Groote Wegh van Wijk bij Duurstede naar Amersfoort

Deze achtergrondkaart is gemaakt door de landmeter Bernard Harmensz de Ruij, gegraveerd door Thomas Doesburgh en in 1696 uitgegeven door Nicolaas Visscher in Amsterdam. De kaart werd vervaardigd in opdracht van de Staten van Utrecht; en dateert van 28 april 1676

Bron: perplexity.ai



Amersfoort



Maarn



Wijk bij Duurstede



Geogr. Speculatio  
Mammontia sculpsit

PARS

London

# Groote Wegh van Wijk bij Duurstede naar Amersfoort

De Groote Wegh van Wijk bij Duurstede naar Amersfoort is een historische landweg over de Utrechtse heuvelrug die al in de middeleeuwen een belangrijke verbinding vormde tussen de stad aan de Lek en die aan de Eem. Deze route is goed zichtbaar op landkaarten uit de 17de eeuw, zoals de kaart uit 1628 (achtergrond van de folder). De Groote Wegh volgt deels oude stroomruggen en hogere gronden om het natte laagland te vermijden.

Het tracé van de Groote Wegh liep via Langbroek en Maarn, dwars over de Heuvelrug. In de Kaapse Bossen en rondom Maarn zijn delen van de oude route nog altijd te herkennen. De Wegh was van regionaal belang voor handel, vervoer en communicatie tussen de steden.

De Groote Wegh raakte al voor 1751 in onbruik als doorgaande route, maar delen van het tracé zijn in het landschap nog zichtbaar, onder andere door oude wegwijzers en karrensporen.

Middels deze folder willen we een oude route weer in "ere" herstellen. Maar nu als een interessant en afwisselend wandelpad, met over slechts 27,7 km een grote verscheidenheid aan landschappen.

De start (of eindpunt) is op de Markt van Wijk bij Duurstede met zijn stadsrechten uit 1300. Het is een kleine stad met een grote geschiedenis, ontstaan vanuit het oude Dorestad, een wereldhandelscentrum rond 700. Door de afdamming van Neder-Rijn (1122) ontstond de Kromme Rijn. Door het ontstaan van de Kromme Rijn en het graven van ontwateringskanalen, ontstond het Langbroekerweteringgebied tussen Wijk bij Duurstede en de Utrechtse Heuvelrug. Door het ontwateren van de natte moerassen werd het land geschikt voor

landbouw. Er werden versterkte boerderijen en woontorens gebouwd, die later veelal werden verbouwd tot kastelen en lommerrijke buitenplaatsen.

De Utrechts Heuvelrug is een stuwwal van zand en grind, die 150.000 jaar geleden in de voorlaatste ijstijd is ontstaan met als hoogste punt de Amerongse berg (60 m). Nu bebost, maar die in vroegere tijden een wisselende begroeiing en gebruik kende. Van schapen, die de boel kaalvraten tot eikenhakhoutpercelen voor stookhout (bakkerijen) en schors voor looizuur (leerlooierijen) en later als productiebos (kraakhout voor de mijnbouw) en was tevens een ideaal jachtgebied voor de landadel.

Op deze stuwwal zijn ook nog vele grafheuvels aanwezig, zichtbaar door een lichte plaatselijke verhoging in het landschap.

Na Maarn loopt de route verder over wat nu het Landgoed Den Treek-Henschoten heet; een van de grootste particuliere landgoederen van Nederland. Een uitgestrekt gebied van wat lageregelegen heidevelden, dennenbossen en zandverstuivingen, gelegen tussen de Utrechtse Heuvelrug en de Gelderse Vallei. Dit is het stroomgebied van o.a. de Lunterse en Barneveldse beek die uitmonden in de Eem bij Amersfoort.

Via de voetgangers/fietsbrug over de rondweg (A28) verlaten we het landgoed en gaat de route vervolgens verder, via het Leusderkwartier naar het NS-station van Amersfoort (Foort = Voorde, dit betekent een doorwaadbare plek in de Amer = Eem). Amersfoort is een stad met dubbele omwalling en karakteristieke muurhuizen en kreeg zijn stadsrechten in 1259.

De Groote Wegh geeft ons een mooie wandelroute, met een grote verscheidenheid en afwisseling aan landschappelijke- en culturele elementen.

Veel plezier namens de samenstellers;

Adriaan van Aelst, Frits van der Leije en Jos Soons

# Wijk bij Duurstede Maarn

LA = Linksaf  
RA = Rechtsaf  
RD = Recht door

*Het startpunt is vanaf het Oude Stadhuis op de Markt van Wijk bij Duurstede waar het VVV gevestigd is. Dit is met het OV bereikbaar met lijnbussen uit Utrecht of Amersfoort. Automobilisten kunnen parkeren op Haven Oost. Loop dan via de Havenweg naar de doorgang in de Walmuur met wandelknooppunt 10. Loop nu via 77 en 76 naar het VVV, het startpunt op de Markt.*



1. Volg vanaf het VVV op de Markt (richting café de Engel) de bordjes van het Gerrit Achterbergpad (Geel/bruine markering met een klomp) of het Kromme Rijnpad tot aan knooppunt 41 (via pijltjes knooppunten 82, 52 en 51 over de brug van de Kromme Rijn).

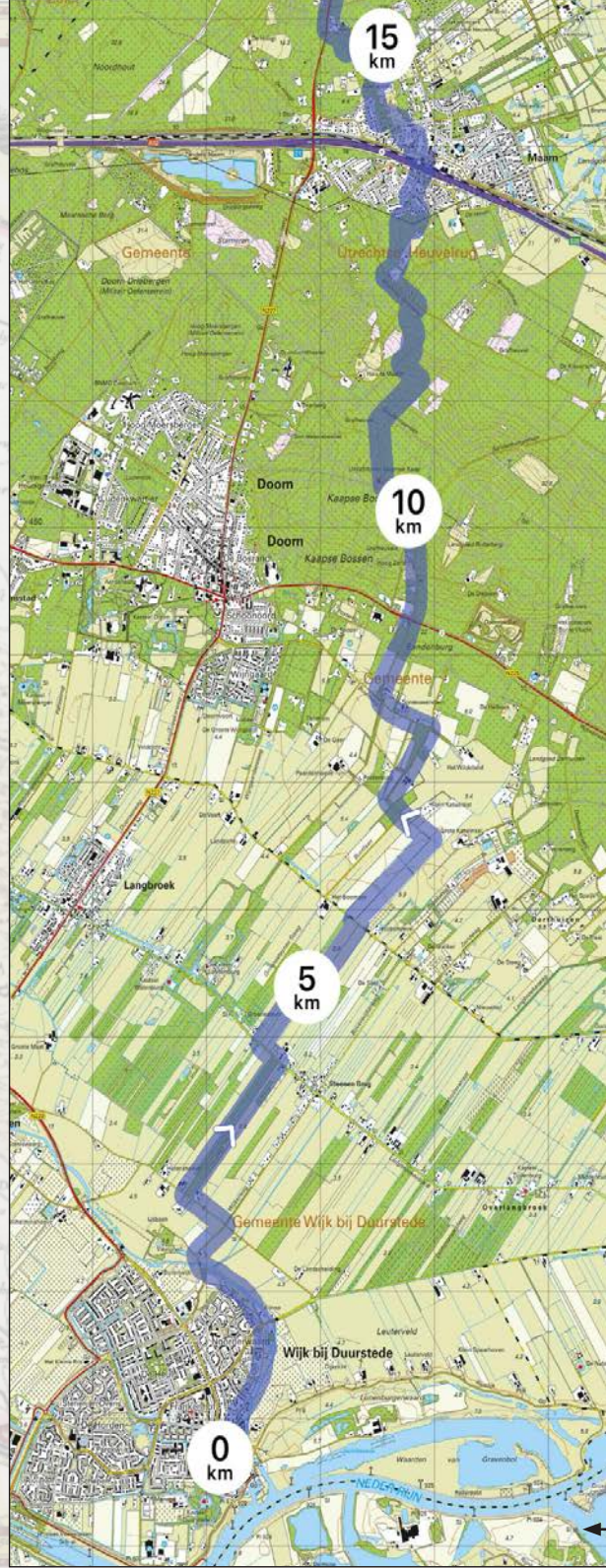


2. Volg de Langbroekseweg en ga LA bij de Landscheidingsweg.

3. Bij knooppunt 46 vervolg de route via 22, 24 en 23. Hier LA en na 50 m RA het bruggetje over en volg het Klompenpad (LA bij uitkijktoren jagers). Vervolg de route via knooppunten 26, 27, 28 en 29. U komt uit bij Bosrestaurant Sandenburg aan de N225.

4. Steek de Leersumsestraatweg (N225) over (voorzichtig er wordt hard gereden), volg RD de grindweg (Maarsbergseweg) de heuvelrug op naar de uitkijktoren (bord). Vlak voor de uitkijktoren ga RA in de richting van de dikke boomstronk.

5. Ga RD het licht dalende pad op en ga op de kruising RA (ruiterpad). Ga bij de kruising RD (paaltje met hoefijzer 42).





**Online route met download voor GPX bestand**



**6. Ga RD bij volgende kruising (hoefijzerpaaltje 41) en bij volgende kruising LA. Loop langs de 2 'kromme' eiken (zie foto). Ga RD op het licht dalende en golvende pad. Op de T splitsing RA. Bij de kruising LA (dikke Amerikaanse eik).**

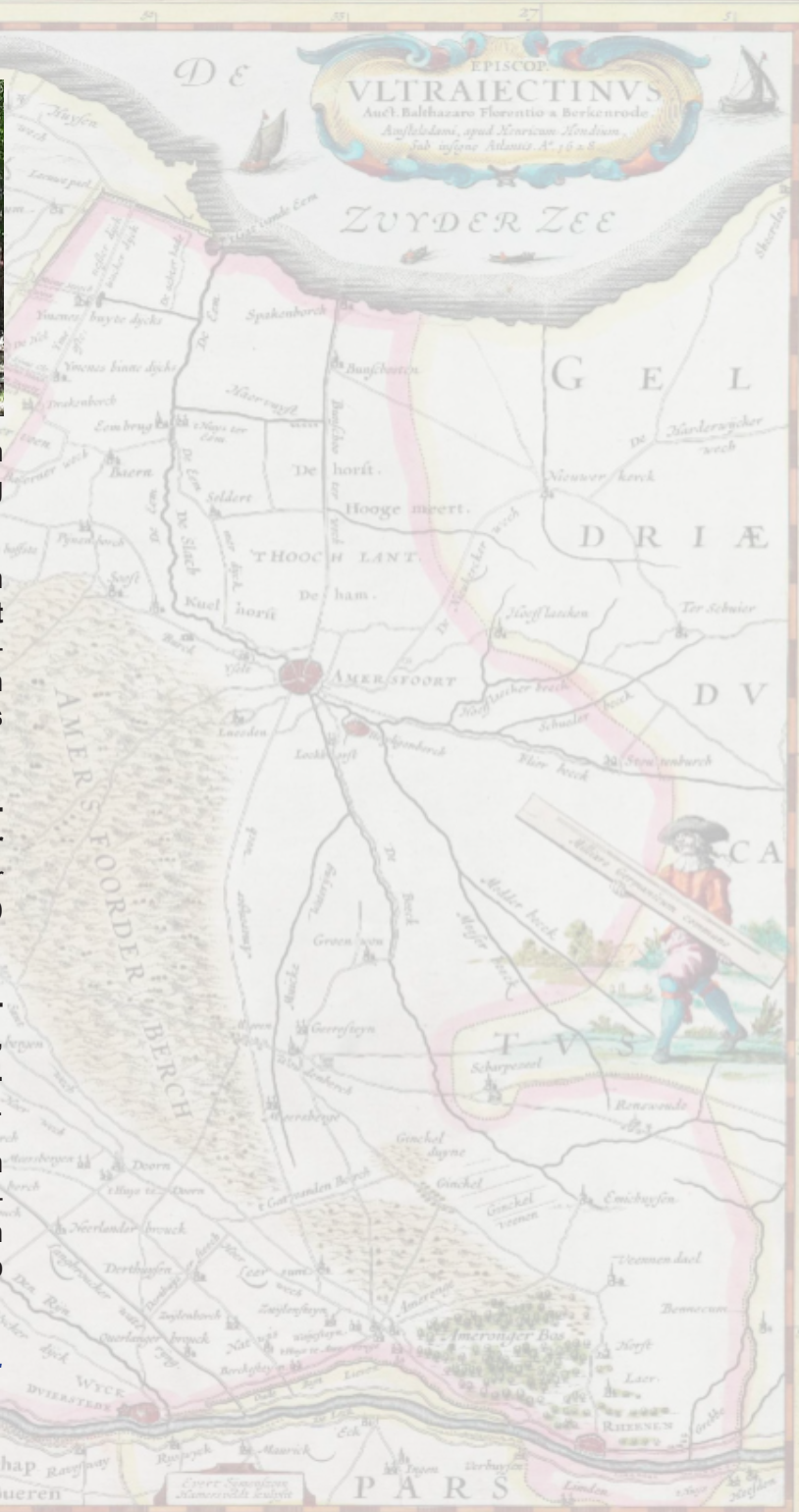
**7. Je komt nu uit op een open grasplek, neem het tweede pad rechts (eerste loopt dood). Volg het slingerende pad tot aan de Maarnse Grindweg (asfalt). Ga hier LA en volg de asfaltweg tot aan een buurtschapje van huizen. Ga na het laatste huis (huisnummer 25) direct RA het zandpad op.**

**8. Volg het zandpad langs de tuinen en negeer zijpaden. Je komt bij de witte 'Groote Wegh' Wijzer (Amersfoort 3½ uur gaans /Wijk bij Duurstede 2½ uur gaans). Loop richting Amersfoort (dus het pad RD vervolgen). Loop RD tot aan de T-splitsing.**

**9. Ga hier RA en neem na de hoogspanning/zendmast links van je het eerst pad LA (dit is een klein, soms wat onduidelijk bospad). Ga RD het heuveltje af. Je komt uit op de hoek van een klinkerweg met huizen.**

**10. Ga LA (Berkenlaan). Ga bij de derde weg RA en na 50 meter links aanhouden (Kastanjelaan/Raadhuisplein). Volg de weg langs het raadhuis van Maarn en steek schuin naar rechts over en loop onder de tunnel door (Spoor en snelweg).**

**Aan het einde van de tunnel is het Station Maarn. Vanaf hier gaan treinen naar Utrecht of Arnhem.**



# Maarn Amersfoort

11. Ga na de tunnel onderdoorgang en op het 5 mei plein LA. Ga de tweede weg RA (Burg. Everwijn Lange plein). Bij de tweede weg (Schoollaan) gaan we LA en daarna de eerste weg RA (Vastmaarweg).

12. Op T- splitsing (voor de zandverstuiving) ga je RD en loop je dan schuin naar links over het zand tussen de berken over het heuveltje (zie foto). Volg na de afdaling het linkspad.

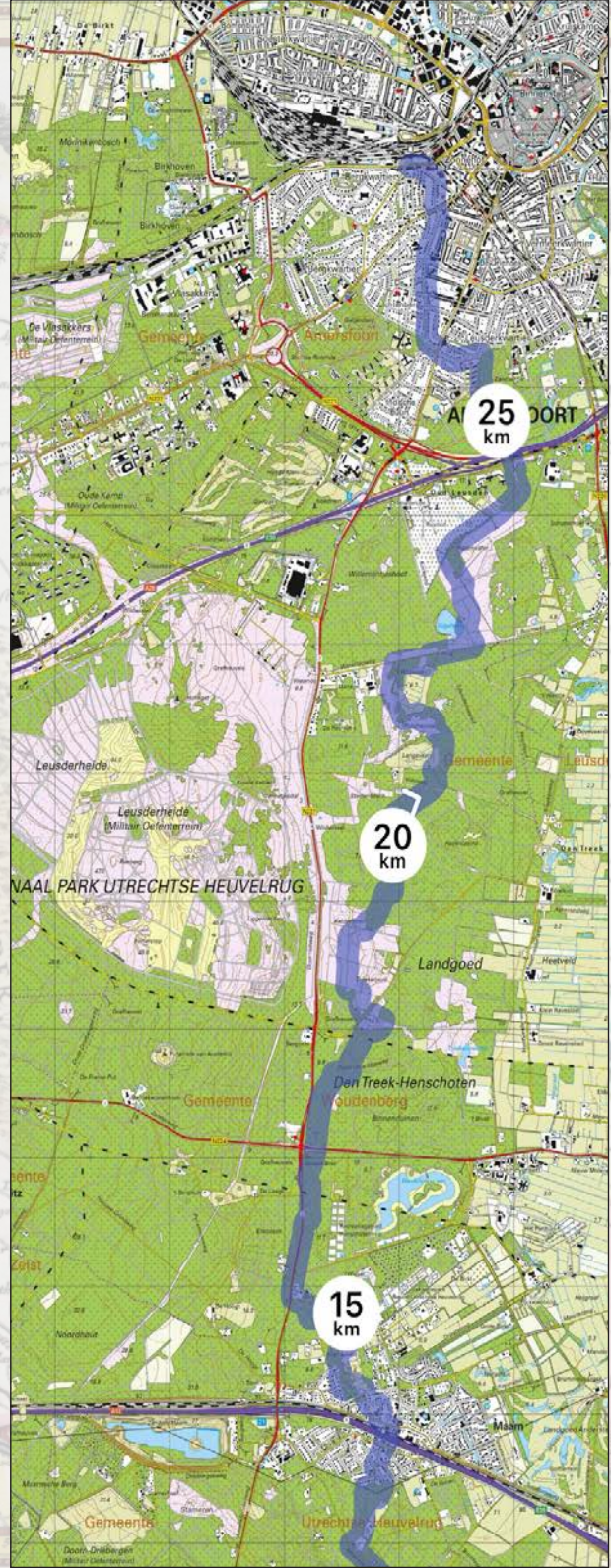


13. Ga aan het einde van het pad RA (dit is een klinkerweg, Hoekenkamp. Hier passeert u weer een 'Grote Weg' Wijzer, Amersfoort 3 uren gaans, Wijk bij Duurstede 3 uren gaans, halverwege dus). Volg deze klinkerzijweg en ga na ongeveer 100 m RA het smalle bospad op.

14. Blijf dit pad volgen, negeer de zijpaadjes, houdt de lage heuvel aan je rechterhand. Op een kruising zie je een paal met GR rood/wit. Ga hier RD. Het pad buigt na een tijdje naar links, blijf het pad volgen. Even later loop je tussen een hek en afrastering, links heide, rechts bungalows.

15. Bij einde afrastering heide LA (rechts een gesloten doorgangshek, particulier terrein) en volg rood/wit markering. Volg het pad tot een groot dubbel toegangshek aan je linkerhand, ga daar RA het bospad op (hier verlaat je de rood/witte markering) en loop deze uit tot aan de parallelweg van de provinciale weg (Amersfoortseweg N227).

16. Ga hier RA en loop op de parallelweg. Ga bij een groot wit toegangshek (met het opschrift; Den Treek Henschoten) RA het (ruiter)pad op.



17. Loop dit (ruiter)pad helemaal uit tot aan de provinciale weg (Zeisterweg; N224). Steek de weg recht over (voorzichtig!) en vervolg het pad aan de andere kant van de weg. Je passeert dan een groot wit hek met opschrift Den Treek.

18. Loop langs de telefoonmast (links). Bij kruising RD het zand/ruiterpad volgen. Ga bij T-splitsing RA en vervolgens bij de 1ste kruising LA. Vervolg het pad RD tot aan een vier-sprong met grote kei (in memoriam; zie foto). Ga RD over het kleine bospad.



19. Ga bij een ruiterpad aan je linkerhand RD het ruiterpad op. Je loopt dan tegen een grote langgerekte heuvel aan. Sla daar RA (LA is afgesloten met takkenbossen), loop langs de heuvel (houdt deze aan je linkerhand) tot aan zand/ruiterpad en daar LA.

20. De asfaltweg oversteken en op de parkeerplaats bij het 3de wandelpad/bordje RA het pad in gaan. Bij de 1ste kruising LA (voor de vier dennen). Pad links negeren en bij de eerste kruising RA.

21. Loop nu richting de 'Groote Wegh' Wijzer (Amersfoort 2 uren gaans /Wijk bij Duurstede 4 uren gaans). Ga richting Amersfoort (je kruist een mountainbike route) vervolgens bij T-splitsing schuin rechts aanhouden en op de volgende T-splitsing RA (recht voor kleine paaltjes).

22. Volg het zandpad licht omhoog en neem het eerste bospad LA. Volg het zandpad met een S-bocht RA en LA het bos in (je passeert een mountainbike route).

23. Bij een splitsing links aanhouden. Ga RD bij de kruising (het brede pad blijven volgen). Bij T-splitsing RA en na 50 meter LA.

24. Loop het pad uit tot de 8 sprong met de bankjes. Ga het derde pad RA (geel/blauwe markering). Loop RD tot aan fietspad, steek deze recht over (geel/blauwe en rood/gele markering).

25. Volg de markeringen rondom het Langeveen. Blijf nu de geel/rood markering van het Utrecht-pad volgen. Ga bij het vennetje aan de linkerkant (met bankje) RA het smalle pad over de heide op. Bij kruising RD en einde pad het fietspad LA volgen over de fiets/voetgangersbrug over de snelweg A28.

26. Volg nu (steeds RD) de wit/rode markering van het Westerborkpad tot aan de Bosweg en sla daar LA via de 'Jan van de Heijdenstraat' richting rotonde Borneoplein.

*Als men de wandeling (+/- 30 minuten) door Amersfoort wil vermijden dan is hier RA bushalte van lijn 9 naar het CS-station Amersfoort met een halte lijn 56 naar Wijk bij Duurstede.*

*Of loop naar de bushalte van lijn 56 op de Vondellaan. Daarvoor ga je bij het Borneoplein RD (houd het plantsoen aan je linkerhand; dit is +/- 15 minuten)*

26. Wandelen tot CS betekent bij het einde van de weg (rotonde Borneoplein) rechtdoor oversteken (houd het plantsoen aan je linkerhand). Daarna bij de kruising RA de Kapelweg in. Loop de Kapelweg uit tot de rotonde. Ga hier RD en vervolgens de Pieter Bothlaan in.

27. Loop deze weg helemaal uit tot de Utrechtseweg (klinkerweg). Ga hier RD (Paulus Buijslaan). Loop de laan uit. Aan het einde LA (Berkenweg). Tenslotte aan het einde RA naar het Stationsplein en daar LA naar het eindpunt:

## NS-station Amersfoort.

*Om weer bij het beginpunt van de wandeling te komen kan men de trein naar Utrecht Centraal nemen en vervolgens buslijn 341 naar Wijk bij Duurstede, of op het station Amersfoort buslijn 56 naar Wijk bij Duurstede.*