

Achtergrond

In 716 zette Bonifatius voor het eerst voet aan wal op het vasteland van Europa, in Dorestad, het huidige Wijk bij Duurstede. In 2016 was dat precies 1300 jaar geleden en aanleiding om een Camino/pelgrimstocht tussen Wijk bij Duurstede en Dokkum uit te zetten. Omgekeerd is er een pelgrimse vanuit Dokkum die aansluit op de betaamde route naar Santiago de Compostella.


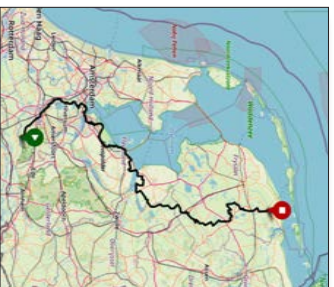
De Dorestad naar Dokkum pelgrimse is uitgewerkt in een mooie wandelgids van Kees Volkers genaamd; "Van Dorestad naar Dokkum – in de voetsporen van Bonifatius" *

Wat je kunt wandelen, kun je ook fietsen. Vandaar dat er nu ook een fietroute is ontwikkeld die voor bijna 100% de wandelroute volgt. Historisch gezien maakt dat geen verschil want Bonifatius ging noch te voet, noch per fiets naar Dokkum, maar voornamelijk met de boot.

De hier beschreven fietroute volgt de wandelroute op het wiel, maar nu omgekeerd; van Dokkum naar Dorestad (Wijk bij Duurstede).. De wandelgids van Kees Volkers is daarom ook een goede informatiebron voor de fietser. De fietroute volgt het landelijk fietsknooppuntennetwerk. De route, van in totaal 321 km, is globaal ingedeeld in etappes van 50 km en kan zo gemakkelijk in een week worden gereden.


Veel plezier namens de samenstellers:

Adriaan van Aelst, Frits van der Leije en Jos Soons



* "Van Dorestad naar Dokkum - in de voetsporen van Bonifatius", Kees Volkers, verkrijgbaar bij het WV Wijk bij Duurstede of via www.gegarandeerdanregelmatig.nl

Van Dokkum naar Dorestad op de fiets in de voetsporen van Bonifatius



Start: Oud Stadhuis, De Zijl 2 9101 ML Dokkum: knooppunt 01 en volg de volgende knooppunten:

GPX route



01 – (je passeert de Bonifatiuskapel) – 63 – 65 (Damwald) – 83 – (Broeksterwald) – 59 – 60 – 67 – 05 (Noardburgum) – 81 – 54 – 62 (Burgum) – 27 – 84 (Sumar) – 86 – 88 – 92 – 41 – 37 – 38 (Earnewald) (tussen 1 nov. en 31 maart via 39) – 16 – 14 – 44 – 67 (Oudega) – 11 (Opeinde) – 54 – 30 – 58 – 66 (Drachten)

ca. 51 km

36 – 92 (Olterterp) – 83 (Beesterzwaag) – 25 – 05 – 65 – 16 (Jubbenga) – 42 – 68 – 40 – 91 – 93 – 95 (Olderberkoop) – 62 (Nijeholtpade) – 56 (Oldeholtpade) – 58 (Wolvega) – 83 – 79 – 49 – 77 – 75 – 12 (Oldemarkt)

ca. 102 km

20 – 13 – 14 (Kalenberg) – 43 – 42 (Nederland!) – 41 – 44 (Blokzijl) – 73 (Vollenhove) – 23 – 16 – 15 – 09 – 03 (Kraggenburg) – 38 – 05 – 54 (Ens) – 22 – 85 – 47 – 61 – 21 – 37 (Schokland) 98 – 52 (Nagele)

ca. 153 km

10 – 68 (A6/Brug Ketelmeer) – 11 – 79 – 84 – 83 (Swifterband) – 82 – 70 – 76 – 77 – 78 – 96 – 40 – 34 – 33 – 30 (Lelystad) – 25 – 26 – 27 – 02 – 94 – 92 – 08 – 06 – 37

ca. 204 km

93 – 24 – 97 – 18 (Zuidrand Oostvaardersplassen) – 19 – 66 – 56 – 14 – 55 (Oostvaardersdijk) – 54 – 53 – 52 – 50 – 76 – 75 – 77 – 42 – 78 (Almere Haven) – 32 – 25 – 26 (Zuidelijk Flevoland) – 18 (Hollandse brug) – 17 (Muidenberg) – 23 – 16 – 44 (Weesp) – 45 –

ca. 250 km

96 – 47 – 46 – 91 (Nigtevecht) – 42 (géén pont, dan via 42-74-52-20) – 41 – 01 (Nederhorst den Berg) – 02 – 20 (Vreeland) – 95 – 04 – 76 – 25 – 02 (Nieuwersluis) – 84 (Breukelen) – 87 – 46 (Maarssen) – 79 – 45 – 35 – 53 – 72 – 30 – 42 – 28 – 31 – 58 – 86 – 21 (stadscentrum Utrecht) – 84 – 29 – 77 – 41 – 40 – 53 – 39 – 19 – 02 – 62

ca. 301 km

60 – 57 – 30 – 56 – 50 – 13 – 14 – 15 (Wijk bij Duurstede /Dorestad).

ca. 321 km

Finish: Ga vanaf knooppunt 15 de Veldpoortburg over de Veldpoortstraat in en na 200 meter rechtsaf de Markt op langs het Stadhuis met WV/Museum Dorestad met daar vlak bij de Bonifatius-reliëfsteen in de muur van de Grote Kerk.