

Achtergrond

In 716 zette Bonifatius voor het eerst voet aan wal op het vasteland van Europa, in Dorestad, het huidige Wijk bij Duurstede. In 2016 was dat precies 1300 jaar geleden en aanleiding om een Camino/pelgrimstocht tussen Wijk bij Duurstede en Dokkum uit te zetten. Omgekeerd is er een pelgrimage vanuit Dokkum die aansluit op de betaamde route naar Santiago de Compostella.


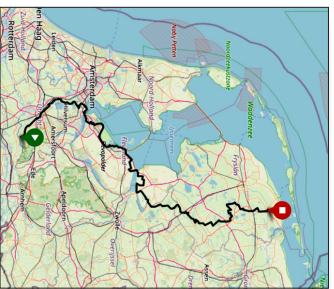
De Dorestad naar Dokkum pelgrimage is uitgewerkt in een mooie wandelgids van Kees Volkers genaamd, "Van Dorestad naar Dokkum – in de voetsporen van Bonifatius" *

Wat je kunt wandelen, kun je ook fietsen. Vandaar dat er nu ook een fietstroute is ontwikkeld die voor bijna 100% de wandelroute volgt. Historisch gezien maakt dat geen verschil want Bonifatius ging noch te voet, noch per fiets naar Dokkum, maar voornamelijk met de boot.

De hier beschreven fietstroute volgt de wandelroute op het wiel. De wandelgids van Kees Volkers is daarom ook een goede informatiebron voor de fietser. De fietstroute volgt het landelijk fietsknooppuntennetwerk. De route, van in totaal 321 km, is globaal ingedeeld in etappes van 50 km en kan zo gemakkelijk in een week worden gereden.


Veel plezier namens de samenstellers:

Adriaan van Aelst, Frits van der Leije en Jos Soons



* "Van Dorestad naar Dokkum - in de voetsporen van Bonifatius", Kees Volkers, verkrijgbaar bij het WV, Markt 24, Wijk bij Duurstede of via www.gegarandeerdontregelmatig.nl

Van Dorestad naar Dokkum op de fiets in de voetsporen van Bonifatius



Start:

Op de Markt bij de Bonifatius-reliëfsteen in de muur van de Grote Kerk. Dan Langs het WV/Museum Dorestad en rechtsaf over de Markt naar de Veldpoortstraat, daar linksaf richting knooppunt 15.

Volg de volgende knooppunten:

15 – 14 – 13 – 50 – 56 – 30 – 57 – 60 – 62 – 02 – 19 – 39 – 53 – 40 – 41 – 77 – 29 – 84 – 21 (stadcentrum van Utrecht) – 86 – 58 – 31 – 28 – 42 – 30 – 72 – 53 – 35 – 45 – 79 – 46 (Maarssen) – 87 – 84 (Breukelen) – 02 (Nieuwersluis) – 25 – 76 – 04 – 95 – 20 (Vreeland)

ca. 48 km

02 – 01 (Nederhorst den Berg) – 41 (Nigtevecht) – 42 – 91 – 46 – 47 – 96 – 45 – 44 (Weesp) – 16 – 23 – 17 (Muidenberg) – 18 (Hollandse brug) – 26 (Zuidelijk Flevoland) – 25 – 32 – 78 (Almere Haven) – 42 – 77 – 75 – 76 – 50 – 52

ca. 100 km

53 – 54 – 55 (Oostvaardersdijk) – 14 – 56 – 66 – 19 – 18 (Zuidrand Oostvaardersplassen) – 97 – 24 – 93 – 37 – 06 – 08 – 92 – 94 – 02 (Lelystad) – 27 – 26 – 25 – 30 – 33 – 34 – 40 – 96 – 78 – 77 – 76 – 70 – 82

ca. 150 km

83 (Swifterbant) – 84 – 79 – 11 – 68 (A6/Brug Ketelmeer) – 10 – 52 (Nagele) – 98 – 37 (Schokland) – 21 – 61 – 47 – 85 – 22 – 54 (Ens) – 05 – 38 – 03 (Kraggenburg) – 09 – 15 – 16

ca. 200 km

23 – 73 (Vollenhove) – 44 (Blokzijl) 41 – 42 (Nederland!) – 43 – 14 (Kalenberg) – 13 – 20 – 12 (Oldemarkt) – 77 – 49 – 79 – 83 – 58 (Wolvega) – 56 (Oldeholtpade) – 62 (Nijeholtpade) – 95 (Oldeberkoop) – 93

ca. 250 km

91 – 40 – 68 – 42 – 16 (Jubbega) – 65 – 05 – 25 – 83 (Beesterzwaag) – 92 (Olterterp) – 36 – 66 (Drachten) – 58 – 30 – 54 – 11 (Opeinde) – 67 (Oudega) – 44 – 14 – 16 (tussen 1 nov. en 31 maart **via 39**) – 38 (Earnewald)

ca. 300 km

37 – 41 – 92 – 88 – 86 – 84 (Sumar) – 27 – 62 (Burgum) – 54 – 81 – 05 (Noardburgum) – 67 – 60 – 59 – 83 (Broeksterwald) – 65 (Damwald) – 63 – 01 (Dokkum).

ca. 321 km

GPX route

