

# Ontdek meer IN DE KRIMPENERWAARD



**FIETSEN**  
IN DE KRIMPENERWAARD



**FIETSEN**  
IN DE KRIMPENERWAARD

## Streekproducten

In de Krimpenerwaard proef je allerlei ambachtelijke streekproducten. Van boerenkaas en ijs tot chocolade en honing. Van zuivel tot speciaal bier, appel- en perensap, bessen en zelfs noten! Trek eropuit en laat je verrassen. Meer info: [indeKrimpenerwaard.nl/streekproducten](http://indeKrimpenerwaard.nl/streekproducten)



## Fietsknooppunten

Een heel netwerk dwars door de natuur en langs idyllische dorpen. De Krimpenerwaard is een paradijs voor fietsers. Bepaal zelf de route en lengte van jouw fietstocht met de handige fietsknooppuntroutes. Meer weten? Kijk op [indeKrimpenerwaard.nl/fietsen](http://indeKrimpenerwaard.nl/fietsen)



## Fietsverhuur

Geen mogelijkheid om je eigen fiets mee te nemen? Geen probleem! In de Krimpenerwaard huur je makkelijk een fiets op meerdere plekken. Zoals (elektrische) dames- en herenfietsen, kinderfietsen en mountainbikes. Meer info: [indeKrimpenerwaard.nl/fietsverhuur](http://indeKrimpenerwaard.nl/fietsverhuur)



## Weilanden, boerderijen, molens en weidevogels

In de Krimpenerwaard ligt een uitgebreid netwerk van fietspaden op je te wachten. Zo plan je makkelijk een tochtje dat bij je past. Elk startpunt is goed bereikbaar. Overal zijn genoeg plekken voor een smakelijke pauze. Van een verfrissing op een zonnig terras tot verfijnd meergangendiner. Wil je langer genieten van de Krimpenerwaard? Blijf dan overnachten. In elke kern vind je wel een hotel, knusse B&B, gemoedelijke (boerderij)camping of comfortabel vakantieappartement.

Maar nu eerst op de pedalen! Veel fietsplezier in de Krimpenerwaard!



In de Krimpenerwaard is een initiatief van ondernemers, ambassadeurs en de gemeente Krimpenerwaard. Met als doel: iedereen laten genieten van al het moois dat dit gebied te bieden heeft.

[www.indeKrimpenerwaard.nl](http://www.indeKrimpenerwaard.nl)

KOM KIJKEN

KOM PROEVEN

KOM DOEN

Inclusief  
plattegrond  
met 6 handige  
fietsknooppunt-  
routes



## Op de pedalen!

Ruim 230 kilometer fietsplezier dwars door polders, langs boerderijen en molens. Spot weidevogels, bezoek karakteristieke dorpen en bewonder zilverstad Schoonhoven.



Hier beleef je de leukste dingen!

SCHOONHOVEN  zilverstad

In samenwerking met [www.InSchoonhoven.nl](http://www.InSchoonhoven.nl)

IN DE KRIMPENERWAARD

© Stichting Promotie Krimpenerwaard  
alle rechten voorbehouden

KP2897-REV07-21



# 28 x leuk om te weten!

## Haastrecht



1 Boezemmolen no.6 staat langs het veenriviertje de Vlist. Stop voor een wandeling in het omliggende gebied of spot de vogels.



2 Museum Paulina Bisdom van Vliet is een negentiende-eeuwse patriciërs woning. Bewonder het originele Victoriaanse interieur.



3 Poldermuseum Gemaal de Hooge Boezem. Maquettes, een vloerkaart en originele machines laten zien hoe wonen onder zeeniveau mogelijk is.



4 Polder De Hooge Boezem ligt achter de Boezemmolen. Bij hevige regenval is deze polder een waterbuffer. Fiets dwars door dit prachtige veengebied met veel bekende weidevogels.

## Stolwijk




5 De kerk nabij het dorpsplein van Stolwijk dateert uit 1501. De kerktoeren staat scheef – ruim een meter! Dat komt door de veenbodem.

## Vlist



6 Poldermolen de Bachtenaar maalde het water uit de Bergambachtse polder naar de Vlist.



7 De Koeneschans is een overblijfsel van een verdedigingswerk van de Oude Hollandse Waterlinie. De virtual reality-kijker neemt je mee terug naar 1672.

8 De Bonrepasmolen werd rond 1600 gebouwd.



## Schoonhoven

9 Zilverstad Schoonhoven. Kijk op [inschoonhoven.nl](http://inschoonhoven.nl)



10 De eerste Schoonhovense Waag stamt uit 1356 en werd gebruikt om vlas- en henneproducten te wegen. Nu zit er een eethuis.

## Ammerstol



11 Zalm IJskelders. De bewoners van Ammerstol visten eeuwenlang op zalm. De vis werd bewaard in ijskelders die nog altijd onder enkele huizen liggen.

## Bergambacht



12 Molen Den Arend is gebouwd in 1869. In deze koren molen werden verschillende granen gemalen. Aan de noordzijde bevindt zich een gevelsteen.



13 Pompstation van de Haagse Duinwaterleiding. Gezuiverd rivierwater loopt door een pijpleiding helemaal richting de duinen.

## Berkenwoude



14 Eendenkooi Nooitgedacht. Hier ringt een vrijwillige kooiker eenden voor wetenschappelijk onderzoek.



15 De Schuurkerk lijkt op een schuur, maar is het niet. Stamt uit de tijd dat aanhangers van niet-officieel toegestane religies samen kwamen in preekshuren en schuilkerken.

## Gouderak



16 Vogelplas Middelblok. Bezoek het vogeluitkijkpunt om talloze water- en weidevogels van dicht bij te zien.



17 Gemaal Verdoold houdt het water in de achtergelegen polders op peil. Loopt de waterstand te hoog op? Dan gaat het water naar de Hollandse IJssel.

## Ouderkerk aan den IJssel



18 Ouderkerkse Landscheiding. Deze kades werden aan de achterzijde van een ontginning aangelegd om het buitenwater tegen te houden.



## Lekkerkerk

19 De Zuidbroekse Molen uit 1922 is de laatste Amerikaanse windmotor in Zuid-Holland. Deze is gerestaureerd en sinds 2013 weer in gebruik.



20 Het Loetbos is een jong natuur- en recreatiegebied. Het veenriviertje De Loet stroomt dwars door het bos.



21 Eendenkooi Bakkerswaal is de grootste nog gebruikte eendenkooi van Nederland. Hier bivakkeren in de winter allerlei eendensoorten. In de zomer zijn hier zang- en bosvogels te vinden.



## Krimpen aan de Lek

22 De Lekbootsteiger geeft een schitterend uitzicht over de rivier de Lek. Met het veerpontje voor fietsers en wandelaars steek je zo de rivier over naar de molens van Kinderdijk.



23 De molens van Kinderdijk staan sinds 1997 op de werelderfgoedlijst van UNESCO. Ervaar de complete geschiedenis van Nederlands waterbeheer.



24 De Krimpenerhout is een recreatiegebied met een surfplas, een strandje en een ligweide. Iets verderop ligt een speelpolder.



## Krimpen aan den IJssel

25 De Stormvloedkering Hollandse IJssel werd na de watersnoodramp van 1953 aangelegd in de Hollandse IJssel. De Algerbrug over de kering is de eerste grote vaste oeververbinding tussen de Krimpenerwaard en het vasteland.



26 Het Streekmuseum laat zien hoe het leven er in de 19de en begin 20ste eeuw uitzag op de boerderij, het platteland en langs de rivieren.



27 Molen de Schelvenaer is in 1993 gebouwd op de plek waar ooit koren molen Onverwacht stond.



28 Gemaal Reinier Blok is gebouwd in 1878. Dit rijksmonument verving destijds de windmolens.



Op [www.indeKrimpenerwaard.nl/fietsen](http://www.indeKrimpenerwaard.nl/fietsen) staan nog veel meer tips, informatie en activiteiten!



Of scan deze code met de camera op je telefoon!



## Legenda

- Gunterwaaitroute (32 km)
- Hosteeroute (28 km)
- Koeibocht (36 km)
- Rollebolle (40 km)
- Waotterrot (45 km)
- Fietsknooppunt \*
- Fietsroutenetwerk
- Highlight
- Fietsverhuur
- Fietsoplaadpunt
- Museum
- Café / restaurant
- Bootverhuur
- Toeristische informatie
- Toeristisch Overstappunt

\* Mist u een knooppuntroute bordje? Geef het door via: [meldsysteem.nederlandfietsland.nl](http://meldsysteem.nederlandfietsland.nl)

0 1 2 km

Ruim  
230 kilometer  
fietsplezier!

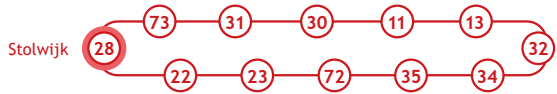


## De zes knooppuntroutes:

### Hosteeroute - 28 km

'Hos-tee' (zelfst. nw.) Boerderij

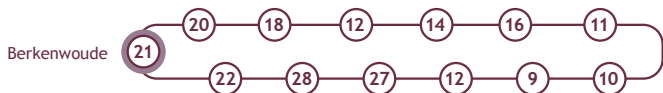
Langs de slingerende wegen met knotwilgen kom je allemaal monumentale boerderijen tegen. Veel van deze boeren maken tot op de dag van vandaag zelf hun kaas.



### Gunterwaaitroute - 32 km

'Gun-ter-waait' (bijw.) Daarginds

Al eeuwenlang wonen er mensen aan de dijken van de Lek en de Hollandse IJssel. De rivieren dienen vooral voor transport. Zo houdt de Krimpenerwaard al eeuwen contact met de hele wereld.



### Koeibochroute - 36 km

'Koei-bocht' (zelfst. nw.) Plek waar koeien bijeen werden gedreven om ze te melken.

Voor veel boeren in de Krimpenerwaard vormt de kaasmakerij hun belangrijke inkomstenbron. Die kaas werd altijd op de markt in Gouda verhandeld. Vandaag de dag zie je bij diverse boerderijen met eigen ogen hoe die kaas wordt gemaakt. Proeven mag!



### Rollebolle - 40 km

'Rol-le-bol-le' (werk.) Kinderspel: van de dijk naar beneden rollen. De Krimpenerwaard voert continu strijd tegen het water. Dat begon zo'n duizend jaar geleden met de ontginning van dit gebied. Slootjes en weteringen voerden het water af. Zo kwam het veenmoeras droog te liggen en ging inklinken. Langzaam maar zeker kwam het land lager te liggen dan de rivieren. Daarom waren dijken, boezems en kades nodig om het water uit de rivieren tegen te houden.



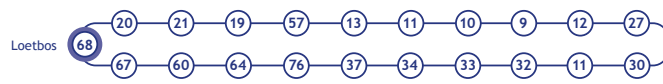
Waar fiets jij  
heen vandaag?



### Waotterrotroute - 45 km

'Wao-ter-rot' (zelfst. nw.) Iemand die zich thuis voelt in het water.

In de Krimpenerwaard speelt water een speciale rol. Het gebied is omgeven door drie rivieren. Talloze sloten en weteringen doorkruisen het landschap. Al eeuwenlang zijn we in de weer om het land bewoonbaar te maken en te houden.



### Dworseroute - 50 km

'Dwor-se' (werk.) Dwars door de polder gaan over sloten en door weilanden.

Het landschap in de Krimpenerwaard is in feite gemaakt door mensenhanden. Dat begon met de ontginning. De weilanden en slootjes gaven vorm aan het typisch Hollandse slagenlandschap. Die drukken hun stempel op het uiterlijk van de Krimpenerwaard van vandaag.

