





Verkenneroute Renswoude - 14 km

- | | | |
|----------------------|---------------------|-----------------------------------|
| 1. Ontdek Renswoude | 16. De Coöperatie | 31. Huize Nooitgedagt |
| 2. Kunstwerk rotonde | 17. Lunterse beek | 32. Voormalige Huisartsenpraktijk |
| 3. Gemeentehuis | 18. De Hooge Hoek | 33. Voormalige Pastorie |
| 4. Nieuwe Buurt | 19. Groot Overeem | 34. Rehoboth |
| 5. Oud- Renswoude | 20. Kunstwerk | 35. Koepelkerk |
| 6. Boerderijtje | 21. Monument | 36. Grafkelder/kerkhof |
| 7. Het Rechthuis | 22. De Engelaar | 37. Duiventoren |
| 8. Oudste woning | 23. Beekdal | 38. De Tuinmuur |
| 9. Supermarkt | 24. Schaapskooi | 39. Kasteel Renswoude |
| 10. Dwarshuis | 25. Halifaxmonument | 40. Grand Canal |
| 11. Geschenkenwinkel | 26. Begraafplaats | |
| 12. De Voorhof | 27. Dorpshart | |
| 13. Café Vink | 28. ELGC De Taets | |
| 14. Verzetsmonument | 29. Bakkerij | |
| 15. Brandweerkazerne | 30. Herenhuis | |

- | | | |
|---|-------------------|------|
|  | Dorp | 5 km |
|  | Buitengebied | 5 km |
|  | Kasteel Renswoude | 4 km |
|  | route verkort | |

De rode en blauwe route heeft een sticker marking, de groene route is vrij wandelen.

Horeca:

- Café Bar Gezellig
- Cafetaria het Zwaantje
- Brasserie de Kraai
- Restaurant De Dennen
- Bakkerij Voorhuizen
- Restaurant De Hof
- De Grebbeloung



Verkenneroute
Renswoude