

FIETS & WANDEL

EN ONTDEK HÉT ERFGOED VAN DE WERELD



NIEUWE WANDELINGEN

NIEUWE FIETSRUTES

'MUST SEE' TIPS



WERELDERFGOED

LEESWIJZER



Zie je in de tekst deze QR code dan kun je via deze code direct naar de route of krijg je extra informatie. Dit doe je door de QR code met de camera van je smartphone te scannen. Vervolgens tik je op de verschenen link en de bijbehorende website zal geopend worden.

Deze QR code is tevens een link: dus je kunt er ook op klikken.

ONTDEK HÉT ERFGOED VAN DE WERELD



Iedereen in ons land heeft wel eens gehoord van UNESCO Werelderfgoed. Daar mogen we trots op zijn! Deze verschillende gebieden en gebouwen die UNIEK en onvervangbaar zijn, laten immers zien wie we zijn en waar we vandaan komen. Het toont in al zijn kleuren dé diversiteit van de wereld. Het verbindt ons als mensen met elkaar.

Werelderfgoedlijst

Sinds de start van de Werelderfgoedlijst, uit de jaren zeventig, wordt er internationaal toezicht gehouden op Werelderfgoed. Vandaag de dag staan er 1.154 gebieden en gebouwen op de Werelderfgoedlijst.

Werelderfgoed in ons Koninkrijk

Sinds 2021 hebben wij als Koninkrijk der Nederlanden twaalf unieke gebieden en gebouwen op de Werelderfgoedlijst. Als stichting hebben we de mooie taak om dit Werelderfgoed een podium te geven. Want samen met al het andere Werelderfgoed op de wereld vertellen zij de verhalen van het verleden en laten zij de meest bijzondere en onvervangbare natuurgebieden van de wereld zien. Het UNESCO Werelderfgoed is dé erfenis van de wereld. Dit magazine geeft iedereen de mogelijkheid om dit unieke en onvervangbare erfgoed in de buurt te ontdekken en te beleven. Ik wens jullie veel wandel- en fietsplezier.

Luzette Kroon

Voorzitter Stichting Werelderfgoed Nederland



12

SCHOKLAND EN OMGEVING



IR. D.F. WOU DAGEMAAL

34



GRACHTENGORDEL VAN AMSTERDAM

58



18

HOLLANDSE WATERLINIES



40

DROOGMAKERIJ DE BEEMSTER



64

VAN NELLEFABRIEK



MOLENCOMPLEX KINDERDIJK-ELSHOUT

24



46

RIETVELD SCHRÖDERHUIS



KOLONIËN VAN WELDADIGHEID

70



WILLEMSTAD, CURAÇAO

30



52

WADDENZEE



NEDER-GERMAANSE LIMES

76

INHOUD

- OVERZICHT WERELDERFGOED WANDELINGEN EN FIETSRUTES** 10
- SCHOKLAND EN OMGEVING** 12
 - Eiland op het droge
- HOLLANDSE WATERLINIES** 18
 - Water als bondgenoot
- MOLENCOMPLEX KINDERDIJK-ELSHOUT** 24
 - 19 iconen in de polder
- WILLEMSTAD, CURAÇAO** 30
 - Koloniale havenstad in de Cariben
- IR. D.F. WOU DAGEMAAL** 34
 - Het grootste nog functionerende stoomgemaal ter wereld
- DROOGMAKERIJ DE BEEMSTER** 40
 - Gemaakt land
- RIETVELD SCHRÖDERHUIS** 46
 - Toonbeeld van moderne architectuur
- WADDENZEE** 52
 - Grootste getijdensysteem ter wereld
- GRACHTENGORDEL VAN AMSTERDAM** 58
 - Stedenbouwkundig meesterwerk
- VAN NELLEFABRIEK** 64
 - Icoon van industriële architectuur
- KOLONIËN VAN WELDADIGHEID** 70
 - Groot experiment armoedebestrijding
- NEDER-GERMAANSE LIMES** 76
 - Grens van het Romeinse Rijk
- FIETSEN LANGS WERELDERFGOED IN NEDERLAND** 82

**WERELDERFGOED =
EEN GEBIED OF
GEBOUW DAT UNIEK
EN ONVERVANGBAAR
IS IN DE WERELD**

**UNESCO plaatst
een erfgoed op de
Werelderfgoedlijst
met als doel het
internationaal te
beschermen.**





1945

De oprichting van UNESCO met als missie wereldvrede.

2003-2007

Nederland zit in het Werelderfgoedcomité.

1959

De eerste internationale reddingsactie om een erfgoed van de wereld te behouden.



De tempels van Abu Simbel



Verwoeste boeddhabeelden Bamyan

2016

Moedwillig vernietigen van Werelderfgoed wordt een oorlogsmisdaad.

2019

Werelderfgoed is kwetsbaar.



Notre-Dame

1972

Het Werelderfgoedverdrag wordt bekrachtigd.



1978

Het begin van de Werelderfgoedlijst.

2021

Koninkrijk der Nederlanden krijgt drie nieuwe Werelderfgoednamen op de Werelderfgoedlijst.

1992


Nederland ondertekent het Werelderfgoedverdrag.



Schokland en omgeving

1995

Het eerste Werelderfgoed van ons Koninkrijk op de Werelderfgoedlijst.

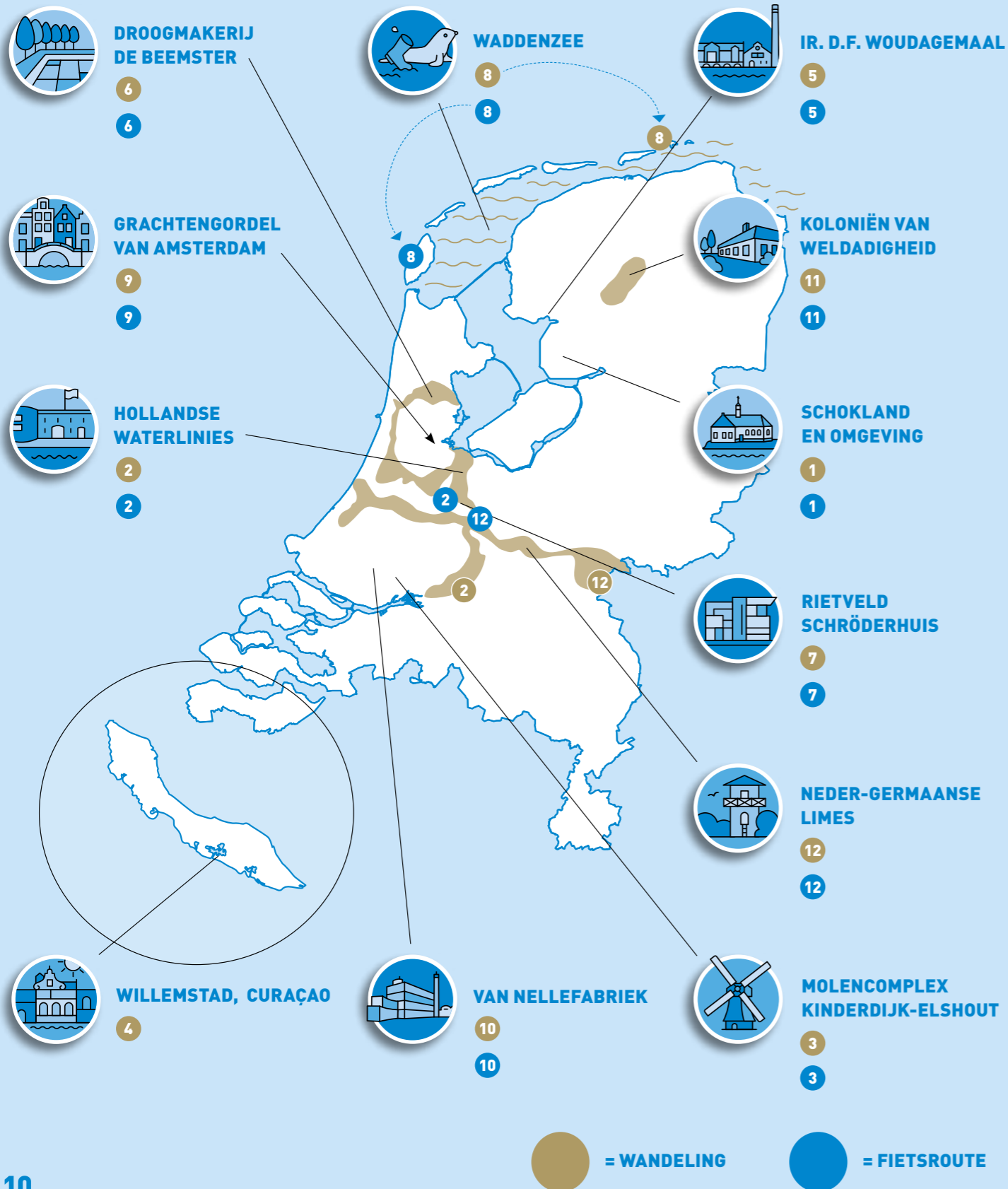


Planetarium Eise Eisinga

2023

Wordt Koninklijke Eise Eisinga Planetarium Werelderfgoed?

OVERZICHT WERELDERFGOED WANDELINGEN & FIETSROUTES



WERELDERFGOED WANDELINGEN



Dit zijn 12 wandelingen, voor elk Werelderfgoed in ons Koninkrijk één prachtige tocht. Deze wandelingen zijn om het Werelderfgoed stap-voor-stap te beleven en daarom zo veel mogelijk onverhard. De wandelingen zijn tussen de 6 en 16 km en tot december 2023 GRATIS te downloaden, ook in de app WandelZapp. Online vind je ook de meest actuele route van elke wandeling. Scan onderstaande QR code om het overzicht van alle Werelderfgoedwandelingen te zien. In samenwerking met Trage Tochten.



Voor elk Werelderfgoed in Nederland (11) is een fietsroute gemaakt en daarnaast één lange afstandsroute van bijna 900 kilometer voor diegene die van een uitdaging houden, namelijk de 'FIETSROUTE UNESCO WERELDERFGOED'. De elf kleine routes per Werelderfgoed zijn tussen de 21 en 82 km. Stuk voor stuk kleine pareltjes om één van de Werelderfgoederen te ontdekken. Op de volgende pagina's wordt per Werelderfgoed hierover meer geschreven. Scan de QR code voor een volledig actueel overzicht van alle fietsroutes. In samenwerking met Fietsnetwerk.

WERELDERFGOED FIETSROUTES



SCHOKLAND EN OMGEVING

EILAND OP HET DROGE

SCHOKLAND

Werelderfgoedwandeling ①
13 kilometer

Fietsroute Werelderfgoed ①
46 kilometer



WERELDERFGOED
SINDS 1995



- Meer dan 12.000 jaar geschiedenis
- Strijd tegen het water





FIETSROUTE WERELDERFGOED 1 SCHOKLAND




Waar vroeger de Zuiderzee de eilanden Schokland en Urk omspoelde, ligt nu de Noordoostpolder. Veel van de geschiedenis is in het landschap nog terug te vinden. Met deze fietsroute van 46 kilometer ga je beide 'eilanden' ontdekken. De fietstocht begint langs de contouren van Schokland, waardoor je kennis maakt met elke hoek van dit eiland. Bezoek ook zeker Museum Schokland om meer te weten te komen over de geschiedenis. Het is het hele jaar door geopend. Scan de QR code voor de route.



Deze wandeling van 13 kilometer is op Schokland, ons eerste Werelderfgoed in Nederland. Ga op pad en laat je meeslepen door de dramatische geschiedenis van dit voormalige Zuiderzee eiland, nu ingekapseld door de Noordoostpolder. Scan onderstaande QR code voor de route.



WERELDERFGOEDWANDELING 1 SCHOKLAND





+ EXTRA WANDELTIP



Twee luisterroutes van vier kilometer. Kom wandelen op Schokland en luister, via jouw smartphone, naar de bijzondere geschiedenis van dit voormalige eiland uit de Zuiderzee. Je hoort de verhalen over de ontruiming van Schokland zo'n 150 jaar geleden. Struin in je eigen tempo het eiland over en kom ondertussen alles te weten over dit Werelderfgoed. De luisterroutes zijn te beluisteren via de QR code.



ONZE TIPS

- 1 Maak een reis door de geschiedenis bij Museum Schokland en zet jouw voetstappen naast afdrukken van 4000 jaar geleden.
- 2 Zoek de Schokkerfamiliesnamen in het landschap op Oud Emmeloord.
- 3 Vind de verborgen schatten in de Gesteentetuin.
- 4 Kom je met de camper? Overnacht onder de rook van het Werelderfgoed bij Camperpark Schokland.

Scan de QR code voor meer informatie over Schokland en omgeving.





HOLLANDSE WATERLINIES

WATER ALS BONDGENOOT

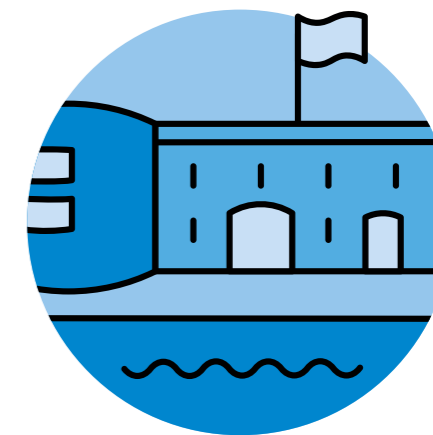
HOLLANDSE WATERLINIES

Werelderfgoedwandeling ②
16 kilometer

Fietsroute Werelderfgoed ②
56 kilometer



WERELDERFGOED
SINDS 1996/2021



- Verdediging door water
- Forten en batterijen, dijken en sluisen





Een prachtige wandeling van 16 kilometer in het Betuwse rivierenlandschap van de Linge. We starten en eindigen bij Fort Asperen, onderdeel van de Hollandse Waterlinies. In de zomer zijn er horeca en kunstexposities, maar het fort was bedoeld om de Linge en de inundatiesluizen te beschermen.



WERELDERFGOEDWANDELING 2 HOLLANDSE WATERLINIES



Ontdek de Hollandse Waterlinies met de 56 kilometer Werelderfgoed Fietsroute Hollandse Waterlinies. De route gaat langs forten en linies. Bezoek daarnaast ook het Waterliniemuseum om meer te weten te komen over hoe het water werd ingezet om ons te beschermen. Klik de route Hollandse Waterlinies aan in het overzicht via de QR code.



FIETSROUTE WERELDERFGOED 2 HOLLANDSE WATERLINIES



+ EXTRA WANDELTIP

Het Waterliniepad van 350 kilometer.



+ EXTRA FIETSTIP

De Waterlinieroute van 410 kilometer.



BEZOEKERSCENTRA


Kom langs en leer alles over de historie, het watermanagement, de strategische ligging en de huidige functies van de forten. Werelderfgoed de Hollandse Waterlinies telt drie bezoekerscentra:

- Fort K'JK bij Krommeniedijk
- Forteiland Pampus
Op Pampus kan je zelfs een virtuele ballonrondvaart over de Stelling maken!
- Fort bij Vechten
Dit bevindt zich in het Waterliniemuseum, waar je een parachutesprong over de Hollandse Waterlinies kan maken!



FORT K'JK

FORTEILAND PAMPUS



FORT BIJ VECHTEN

ONZE TIPS

Na een wandel-, fietstocht of een rondleiding door één van de forten is het tijd voor ontspanning. Kom langs bij één van de fort restaurants voor een kop koffie, lunch of een uitgebreid diner. In een aantal forten kun je zelfs slapen.

- 1 Fort Resort Beemster**
Ontspan en geniet van een dagje wellness in één van de meest luxe en duurzaamste wellness resorts van Nederland. Je kan er ook heerlijk eten en blijven slapen in een luxe suite.
 - 2 Fort bij Uitermeer**
Kom naar het terras aan de Vecht van Paviljoen Uit & Meer voor koffie met taart, lunch of diner. Het uitzicht op het prachtige torenfort is top!
 - 3 Fort aan de Klop en Fort De Gagel**
Geniet op het terras of in de brasserie in het torenfort op slechts een kwartiertje fietsen van hartje Utrecht. Vlakbij ligt het prachtig gerestaureerde Fort de Gagel, de perfecte plek om te genieten van een lunch, diner of borrel.
 - 4 Fort Everdingen en Werk aan het Spoel**
Proef speciaalbieren gebrouwen door Duits & Lauret op Fort Everdingen en loop of fiets dan naar Werk aan het Spoel voor een hamburger bij restaurant Caatje aan de Lek.
 - 5 Fort Asperen**
Strijk neer op het terras van de taveerne op Fort Asperen aan de Linge voor een high tea of lunch. Vlak naast het fort ligt de mooi gerestaureerde waaiersluis.
 - 6 Fort Altena**
Laat je verwennen in de brasserie op Fort Altena. Dit fort vlak langs de A27 is een perfect startpunt voor vele fiets- en wandeltochten.
- Meer informatie over de Hollandse Waterlinies vind je via onderstaande QR code.






MOLENCOMPLEX KINDERDIJK- ELSHOUT

19 ICONEN IN DE POLDER

KINDERDIJK

Werelderfgoedwandeling ③
11 kilometer

Fietsroute Werelderfgoed ③
33 kilometer



- Grootste molencomplex ter wereld
- 7 eeuwen watermanagement





FIETSROUTE WERELDERFGOED **3** KINDERDIJK



Fiets langs de historische molens van Kinderdijk en door de Alblasserwaard. Bij deze fietsroute van 33 kilometer geniet je volop van molens om je heen. Vergeet daarvoor niet een kaartje te kopen bij het bezoekerscentrum van Kinderdijk om de museummolens te bezoeken. Scan de QR code voor de route



Het Molencomplex Kinderdijk-Elshout weerspiegelt in alle opzichten de roemrijke waterstaatkundige geschiedenis van Nederland. En het eeuwenoude geheel van molens, boezems en sluisen is nog altijd intact. De wandeling van 11 kilometer laat dit kunstwerk in alle glorie zien en gaat ook nog eens voor ruim de helft over onverharde paden.



WERELDERFGOEDWANDELING **3** KINDERDIJK

MUSEUMMOLENS

Twee van onze museummolens zijn dagelijks geopend voor publiek. Elk met een eigen, uniek verhaal. Met je entreeticket voor Kinderdijk bezoek je ze alle twee.

In Museummolen Nederwaard zie, hoor en voel je hoe deze molen al bijna drie eeuwen na de bouw zijn omwentelingen maakt.

Museummolen Blokweer uit 1630 is de aanrader voor gezinnen. Kinderen doen een eigen tour over het erf aan de hand van de 8-jarige Pietje.'



NEDERWAARD



ONZE TIPS

- 1 Zet je fiets in Kinderdijk een tijdje opzij voor een geweldig mooie rondvaart.
- 2 Download de Kinderdijk app (Kinderdijk UNESCO Officieel) en geniet van de audiotours met leuke weetjes.
- 3 Kom even tot rust op het terras aan het water van het Kinderdijk-café en vergeet niet voor vertrek een souvenir mee te nemen.
- 4 Kom je met de camper? Overnachten kan op een paar kilometer van het Werelderfgoed bij Camperpark Kinderdijk in Alblasserdam.

Scan de QR code voor meer informatie over Molencomplex Kinderdijk-Elshout



BLOKWEER



WILLEMSTAD, CURAÇAO

KOLONIALE HAVENSTAD IN DE CARIBEN

WILLEMSTAD

Werelderfgoedwandeling 4
9 kilometer

WERELDERFGOED
SINDS 1997



- Kleurrijke architectuur
- Multiculturele samenleving





WERELDERFGOEDWANDELING 4 WILLEMSTAD



Deze prachtige erfgoedwandeling van 9 kilometer begint in Otrobanda bij de Koningin Emmabrug, beter bekend als de Pontjesbrug. En loopt verder door de oude binnenstad via de stadsdelen: Pietermaai, Scharloo en Punda. Hier in Willemstad ademt het Nederlandse, Spaanse en Portugese invloeden en dat maakt het geheel tot een mooie Caribische mix. Door elkaar heen zie je de meest prachtige stadsvilla's en fraai gerestaureerde huisjes in smalle straatjes. De kleurrijke historie in Caribische havenstad is voortdurend een lust voor het oog.



ONZE TIPS

- 1** Spring op je fiets en bezoek de beroemde "Swinging Old Lady" brug die de twee kanten van de stad met elkaar verbindt of fiets tussen de gekleurde huizen en ontdek de muurschilderingen in de stad. Boek je Bed & Bike via de QR code.
- 2** Ontdek hoe de Afrikaanse culturele erfenis het Caraïbisch gebied heeft beïnvloed in het Kura Hulanda Museum.
- 3** Wandel of fiets langs de kleurrijke muurschilderingen in de straten van Scharloo Abou.



Scan onderstaande QR code voor meer informatie over Willemstad, Curaçao.



IR. D.F. WOU DA-GEMAAL

IR. D.F. WOU DAGEMAAL

GROOTSTE FUNCTIONERENDE STOOMGEMAAL


WOU DAGEMAAL

Werelderfgoedwandeling 5
6 kilometer

Fietsroute Werelderfgoed 5
53 kilometer



WERELDERFGOED
SINDS 1998



- Kathedraal van stoom
- Hoogtepunt van de waterbouw



WERELDERFGOEDWANDELING 5 WOU DAGEMAAL

Het UNESCO Werelderfgoed Ir. D.F. Woudagemaal is een mooi uitgangspunt voor een wandelronde van 6 kilometer rondom en door Lemmer en langs het strand. Goed te combineren met een bezoek aan het bijzondere stoomgemaal. De zestig meter lange schoorsteen was vroeger een baken voor de schippers op het IJsselmeer, nu voor de wandelaar. Het rondje Lemmer heeft het karakter van een flaneerwandelring.



FIETSROUTE WERELDERFGOED 5 WOU DAGEMAAL

Een heerlijk rondje fietsen van 53 kilometer langs de Brekkenpolder en het Werelderfgoed Woudagemaal. Een mooie tocht door het agrarische landschap en het Kuinderbos brengt je naar het IJsselmeer. Al fietsend langs het water valt het Woudagemaal al van verre op door de enorme schoorsteen. Vergeet niet een rondleiding te boeken om alle verhalen over dit gemaal te horen.



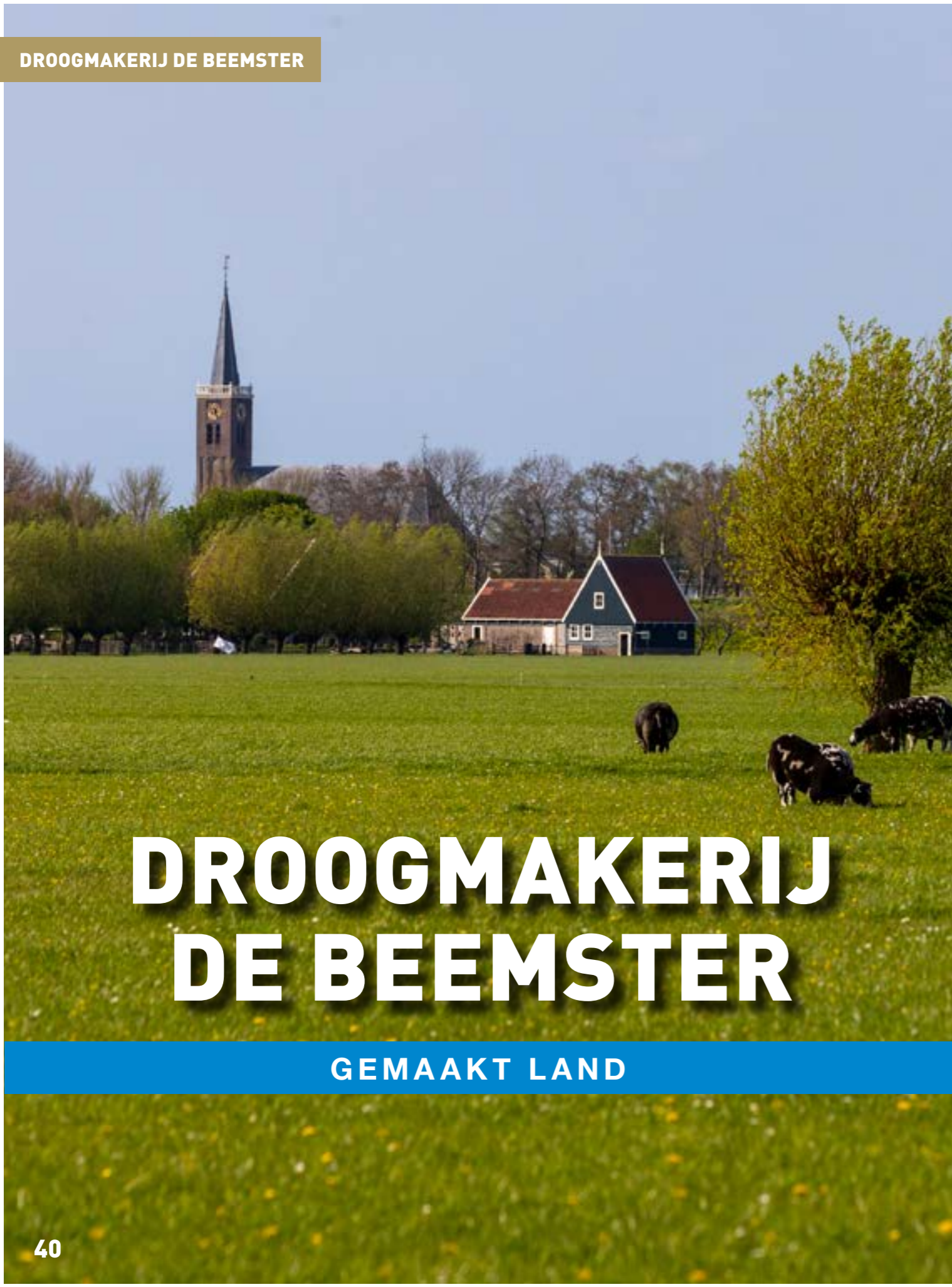


ONZE TIPS

- 1 Bekijk het Woudagemaal onder stoom. Dit gebeurt twee keer per jaar om het personeel op te leiden. Bezoekers zijn dan welkom. Houd hiervoor de website van het Woudagemaal in de gaten.
- 2 Haal na een bezoek aan het Woudagemaal een lekkerbekje bij de visboer in het vissersdorpje Lemmer.
- 3 Maak een wandeling over het natuurpad bij het Woudagemaal en geniet vanaf de IJsselmeerdijk van het uitzicht over het IJsselmeer en de baai van Lemmer.
- 4 Bouw je eigen Woudagemaal van LEGO! (deze is verkrijgbaar in de winkel op het terrein van het Woudagemaal)

Scan de QR code voor meer informatie.





DROOGMAKERIJ DE BEEMSTER

GEMAAKT LAND

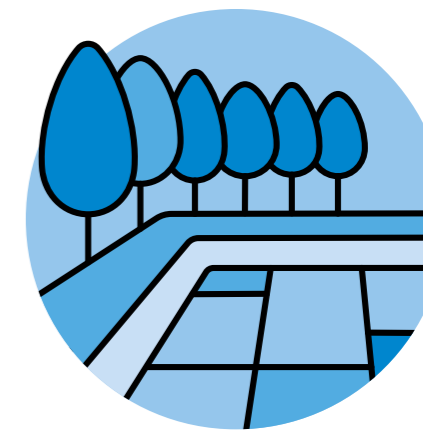
DE BEEMSTER

Werelderfgoedwandeling 6
12 kilometer

Fietsroute Werelderfgoed 6
35 kilometer



WERELDERFGOED
SINDS 1999



- Schoolvoorbeeld drooggelegd land
- Volgens strak geometrisch patroon



FIETSRUTE WERELDERFGOED 6 DE BEEMSTER



Deze route van 35 kilometer start en eindigt bij het bezoekerscentrum van de Beemster. Een route met een echt Hollands landschap met rechte wegen en slootjes. Door bemaling met 50 molens is onder leiding van ingenieur Leeghwater dit polderlandschap ontstaan. Vrijwel alle molens zijn inmiddels vervangen door gemalen. Vergeet niet tijdens deze route af en toe af te stappen voor bijvoorbeeld echte Beemster kaas of fruit te plukken bij Eerlijk en Heerlijk.



Deze wandeling van 12 kilometer is iets minder onverhard dan onze andere wandelingen, maar laat je wel kennismaken met twee Werelderfgoederen. Werelderfgoed Droogmakerij de Beemster is het voorbeeld van drooggelegd land. Vanaf de Westdijk zie je tegenwoordig bijvoorbeeld een strak verkavelde polder in plaats van haringvisserij in woest water. In de zuidpunt staat je op het indrukwekkende Fort bij Spijkerboor onderdeel van de Hollandse Waterlinies.



WERELDERFGOEDWANDELING 6 DE BEEMSTER





ONZE TIPS

- 1 Begin je bezoek in Bezoekerscentrum Beemster en krijg een indruk van De Beemster door de eeuwen heen.
- 2 Bezoek de forten en ontdek Werelderfgoed 'de Hollandse Waterlinies' in Droogmakerij de Beemster.
- 3 Beleef, proef & geniet van de Beemster streekproducten.
- 4 Op pad met kinderen: ontdek de natuur in het Beemster Arboretum.
- 5 Toer op een unieke manier door De Beemster met een Twizy van VISIT Beemster.
- 6 Maak voor onderweg een boterham met Beemsterkaas.

Scan onderstaande QR code voor meer informatie over Droogmakerij de Beemster.





RIETVELD SCHRÖDERHUIS

TOONBEELD VAN MODERNE ARCHITECTUUR

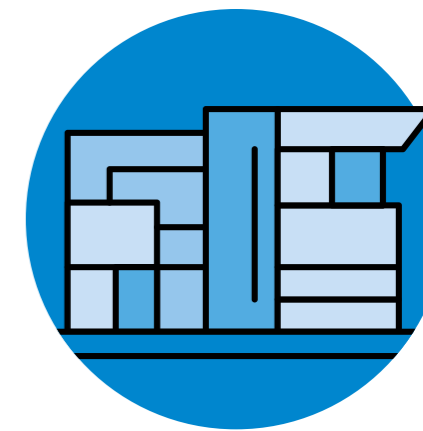
RIETVELD SCHRÖDERHUIS

Werelderfgoedwandeling 7
9 kilometer

Fietsroute Werelderfgoed 7
43 kilometer



WERELDERFGOED
SINDS 2000



- De Stijl in optima forma
- Licht, lucht en ruimte



FIETSROUTE WERELDERFGOED **7** RIETVELD SCHRÖDERHUIS



Bewonder bij deze fietsroute van 43 kilometer het werk van architect Gerrit Rietveld in Utrecht en omstreken. Onderweg zie je modernistische huizen en het UNESCO Werelderfgoed Rietveld Schröderhuis. Het Rietveld Schröderhuis is één van de meest invloedrijke voorbeelden van De Stijl-beweging en een UNESCO-Werelderfgoed. Bijna alles is nog in originele staat. Je kunt het huis bezichtigen door via de website een tijdslot te reserveren.



WERELDERFGOEDWANDELING **7** RIETVELD SCHRÖDERHUIS

Architect Gerrit Rietveld ontwierp in 1924 een woonhuis dat door zijn vormen en kleuren wordt beschouwd als manifest van de moderne architectuur. De villa is zo uniek, dat deze in 2000 is opgenomen op de UNESCO Werelderfgoedlijst. Om dit kunststukje in Utrecht te bewonderen wandelen we 9 kilometer langs singels en door parken aan de stadsrand. Niet de kortste route, maar wel één van de leukste!







ONZE TIPS

- 1 Bekijk de grootste collectie Rietveldobjecten ter wereld in het Centraal Museum.
- 2 Lees het boek 'I love you, Rietveld' van Jessica van Geel. Hét verhaal over de (geheime) liefde tussen de vermaarde ontwerper en architect Gerrit Rietveld en Truus Schröder.

Scan de QR code voor meer informatie over over het Rietveld Schröderhuis.






WADDENZEE

GROOTSTE GETIJDENSYSTEEM TER WERELD

WADDENZEE

Werelderfgoedwandeling 8
16 kilometer

Fietsroute Werelderfgoed 8
31 kilometer



- Een uniek ecosysteem
- Langs de kust van Denemarken, Duitsland en Nederland



FIETSRUTE WERELDERFGOED 8 WADDENZEE



Snuif de zilte zeelucht op terwijl je deze fietsroute van 31 kilometer fietst. Je fietst een prachtig stuk aan de zuidoostelijke zijde van het eiland Texel en daarmee langs het Wad en de vele kwelders. Hier vind je Ecomare, een museum en educatief centrum dat zich inzet voor de bescherming van de Noordzee en de Waddenzee.



Een prachtige wandeling van 16 kilometer over de westkant van het Waddeneiland Schiermonnikoog. Vanuit het authentieke en oergezellige dorp wandel je over tegelpaden, schelpenpaadjes, graspaden en slingerpaden door de duinen, langs kwelders en de vloedlijn. Met deze wandeling kan je echt uitwaaien en is de Waddenzee nooit ver weg. Meer info via de QR code.



WERELDERFGOEDWANDELING 8 WADDENZEE





Wandel over de bodem van de zee en leer van alles over de Waddenzee tijdens een tocht met een Wadloopgids. Zo kom je te weten wat voor krabbetjes over de bodem lopen of welke kwal er langs je zwemt!

Meer info via de QR code.



ONZE TIPS

- 1 Ga erop uit en geniet van het nieuwe leven wat ontstaat in de grootste kraamkamer van Nederland!
- 2 Proef verse oesters en mosselen van het Wad tijdens een excursie met een visser en neem een netje mee om er na afloop een heerlijke maaltijd van te maken.



WADLOPEN MET GIDS





GRACHTENGORDEL VAN AMSTERDAM

STEDENBOUWKUNDIG MEESTERWERK



GRACHTENGORDEL VAN AMSTERDAM

Werelderfgoedwandeling 9
13 kilometer

Fietsroute Werelderfgoed 9
41 kilometer



WERELDERFGOED SINDS 2010



- Functionele schoonheid
- Stad van water en groen

GRACHTENGORDEL VAN AMSTERDAM

Deze fietsroute van 41 kilometer begint waar Amsterdam bekend om staat: de grachten. De grachten werden in de 17de eeuw als een waaier om de oude binnenstad gelegd. Een waar stedenbouwkundig en waterbouwkundig meesterwerk. De route brengt je vanaf deze grachten naar de polderlandschappen. Waar de rijke stedelingen vroeger al graag heen trokken om aan de drukte van de stad te ontsnappen.



Te voet door de grachtengordel van Amsterdam beleef je de geschiedenis van de rijke handelsstad pas echt. Je kunt voor dit tochtje van 13 kilometer twee dagen uittrekken, zoveel is er te zien. Maar ook als je drie uurtjes de tijd neemt ben je helemaal ondergedompeld in dit iconische UNESCO-Werelderfgoed.



WERELDERFGOEDWANDELING 9 GRACHTENGORDEL VAN AMSTERDAM

FIETSRUTE WERELDERFGOED 9 GRACHTENGORDEL VAN AMSTERDAM



BEZOEKERSCENTRUM AMSTERDAM WERELDERFGOED

In De Bazel, in het hart van het werelderfgoed, is het bezoekerscentrum Amsterdam Werelderfgoed te vinden. Dit is dé startplek om kennis te maken met de grachtengordel. Voor meer info: scan de QR code.



GRACHTENHUIZEN

Achter de gevels kom je meer te weten over de geschiedenis van de grachtengordel

Museum Van Loon vertelt over de rijke geschiedenis van de familie Van Loon. Niet alleen het pand zelf, maar ook het koetshuis achter in de prachtige tuin is te bezichtigen.

Huis Bartolotti was begin 17de eeuw één van de grootste koopmanshuizen van de stad. Verdwaal in de vele rijkversierde vertrekken. Vooral de 18de-eeuwse Rococo-zaal is spectaculair.

Ook Grachtenmuseum Amsterdam is de moeite waard. Hier ontdek je het Amsterdam van toen en nu, en leer je op avontuurlijke wijze het verhaal van de Amsterdamse grachten. Dit grachtenhuis heeft nog een aantal klassieke stijlkamers.

Voor meer info scan de QR code.



HUIS BARTOLOTTI

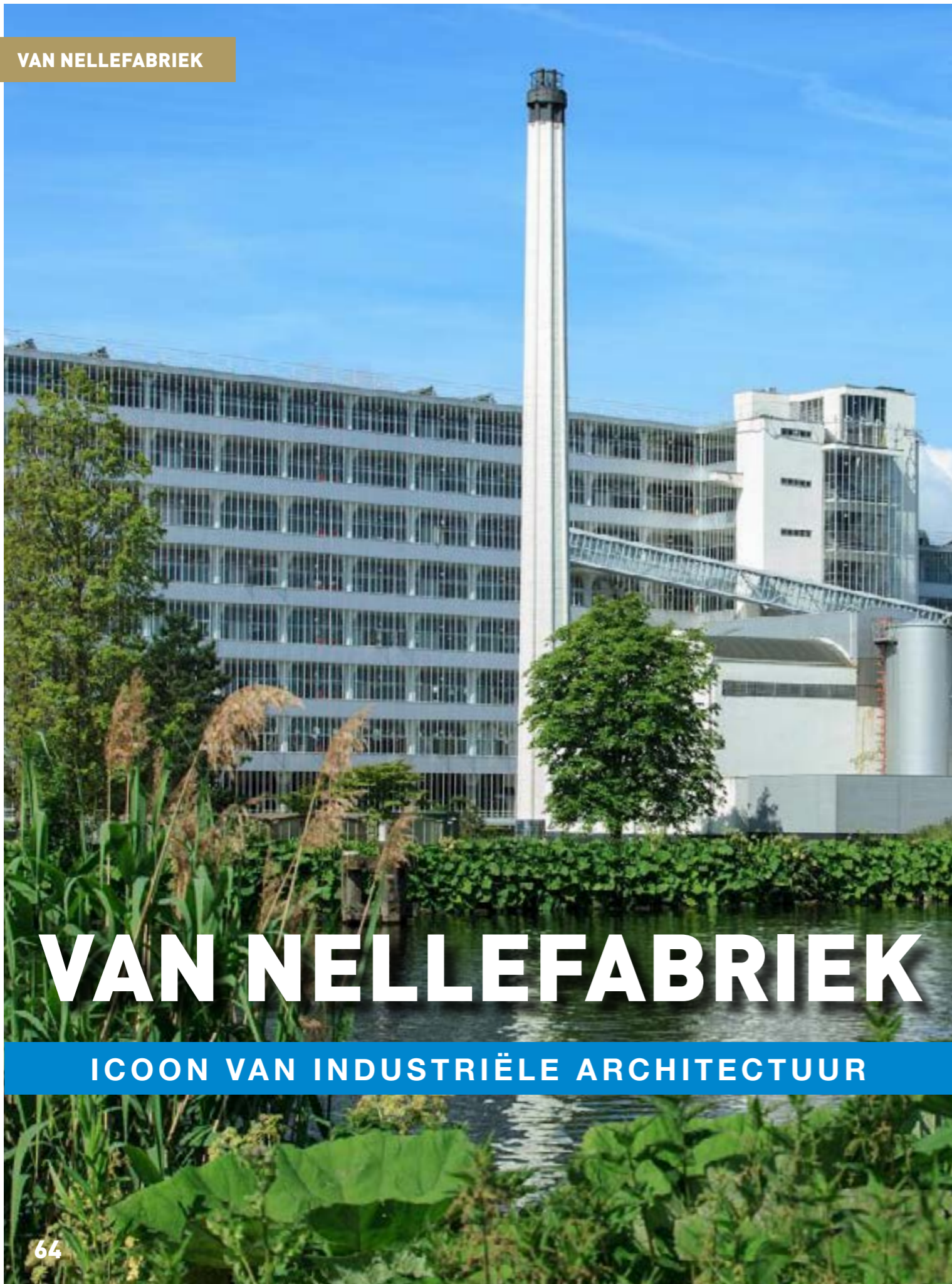


GRACHTENMUSEUM AMSTERDAM



MUSEUM VAN LOON





VAN NELLEFABRIEK

ICOON VAN INDUSTRIËLE ARCHITECTUUR

VAN NELLEFABRIEK

Werelderfgoedwandeling 10
13 kilometer

Fietsroute Werelderfgoed 10
21 kilometer



WERELDERFGOED
SINDS 2014



- Symbool van het 'nieuwe bouwen'
- Fabriek van staal, glas en daglicht



FIETSROUTE WERELDERFGOED 10 VAN NELLEFABRIEK



Fiets langs dit UNESCO Werelderfgoed in Rotterdam: de Van Nellefabriek. Met deze fietsroute van 21 kilometer combineer je cultuur met de kanalen en het stadscentrum. Onderweg kun je afstappen bij onder andere het Chabot Museum. Bij het Chabot Museum kun je ook rondleidingen door de Van Nellefabriek boeken en in het museum is ook een ruimte ingericht met allerlei elementen uit de Van Nellefabriek.



Een prachtig rondje Rotterdam van 13 kilometer met de Van Nellefabriek aan de stadsrand als onvergetelijk hoogtepunt. De voormalige fabriek is industrieel erfgoed van de bovenste plank en niet voor niets sinds 2014 een UNESCO Werelderfgoed. Maar ook de kilometers daarna blijven steeds weer verrassen, met tot slot het Museumkwartier met Huis Sonneveld en het Chabot museum.



WERELDERFGOEDWANDELING 10 VAN NELLEFABRIEK



Wandel samen met een ervaren architectuurgids in kleine groepjes door UNESCO Werelderfgoed de Van Nellefabriek. De architectuur, de geschiedenis van Van Nelle, het productieproces in de fabriek en de transformatie naar een nieuwe toekomst komen aan bod. Met de coronapandemie in het achterhoofd is het extra bijzonder om te zien hoe de ontwerpers op het gebied van hygiëne en ventilatie hun tijd ver vooruit waren. Tickets (€ 19,50) zijn via het Chabot Museum te bestellen. Scan de QR code voor tickets en meer info.



MET CHABOT NAAR VAN NELLE





KOLONIËN VAN WELDADIGHEID

GROOT EXPERIMENT ARMOEDEBESTRIJDING

KOLONIËN VAN WELDADIGHEID

Werelderfgoedwandeling 11
13 kilometer

Fietsroute Werelderfgoed 11
82 kilometer



- Werk en onderwijs
- Landbouwkoloniën met orde en regelmaat



FIETSROUTE WERELDERFGOED 11 KOLONIËN VAN WELDADIGHEID

Tijdens deze fietsroute van 82 kilometer ontdek je wat de koloniën, die toen ook wel de 'pauperkolonies' werden genoemd, zo bijzonder maakt. Onderweg zul je naast de bezoekerscentra ook een aantal uitkijktorens tegenkomen die je, na een korte klim, trakteren op een fenomenaal uitzicht! Tip: is 82 kilometer op één dag iets te lang voor jou? Splits de route dan in tweeën en overnacht halverwege.



WERELDERFGOEDWANDELING 11 KOLONIËN VAN WELDADIGHEID

We maken een mooie wandeling van 13 kilometer vanuit Koloniedorp Frederiksoord. De route laat naast de uitgestrekte vergezichten in het landschap en de mooie natuur ook de bijzondere gebouwen zien die herinneren aan de tijd van de koloniën. Een bezoek aan museum De Proefkolonie is een echte aanrader om het fascinerende verhaal van de paupers nog meer te laten leven.





Op de unieke, historische plek van de eerste proefkolonie in Frederiksoord is Museum De Proefkolonie gevestigd in het Huis van Weldadigheid. Dit nieuwe bezoekerscentrum vertelt het unieke verhaal van de Maatschappij van Weldadigheid, de plannen voor de oprichting van de Koloniën van Weldadigheid en het omringende cultuurlandschap van de vrije landbouwkoloniën.

Scan de QR code voor meer info.



BEZOEKERSCENTRA



In 1823 bouwde de Maatschappij van Weldadigheid in Veenhuizen drie dwanggestichten: een voor wezen, een voor bedelaars en een voor landlopers. In het Tweede Gesticht, het enige gebouw overgebleven uit deze periode, is nu het Nationaal Gevangenis museum gevestigd. Voor meer informatie: scan de QR code.



ONZE TIPS

- 1 Vlak naast de koepelkerk in Veenhuizen staat café-restaurant-theater Het Verenigingsgebouw, in een indrukwekkend Rijksmonument uit 1922, waar je kunt lunchen, dineren of simpelweg iets kunt drinken. Van de tap vloeit het bier van Maallust, dat een paar panden verderop wordt gebrouwen, in de schitterend gerestaureerde graanmaalderij op het Maallustcomplex.
- 2 In Veenhuizen kun je overnachten op unieke locaties. Zoals in hotel Bitter en Zoet, waar dienstwoningen uit het voormalige hospitaalcomplex zijn omgetoverd tot sfeervolle kamers en appartementen.
- 3 Maak een belevingstocht met de fluisterstille Elektrische Kolonie Express door Frederiksoord en omgeving. Onder leiding van een ervaren gids komt u langs alle highlights in de Koloniën van Weldadigheid en door het prachtige Sterrebos. Neem plaats en ga 200 jaar terug in de tijd. Geniet van het unieke verhaal dat hier nog altijd zichtbaar is.
- 4 Beleef de theatrale luistertochten door de Koloniën van Weldadigheid. Niemand minder dan Philip Freriks en Suzanna Jansen nemen je mee door dit unieke UNESCO Werelderfgoed. Een indrukwekkende tijdreis waar je luistert naar gebeurtenissen uit de tijd van de Koloniën van Weldadigheid. Een audioguide, routekaart en informatief boekje voor deze Luistertocht zijn verkrijgbaar bij Museum De Proefkolonie in Frederiksoord en het Nationaal gevangenis museum in Veenhuizen.

Scan voor meer informatie onderstaande QR code.



NEDER-GERMAANSE LIMES

Werelderfgoedwandeling 12
15 kilometer

Fietsroute Werelderfgoed 12
61 kilometer

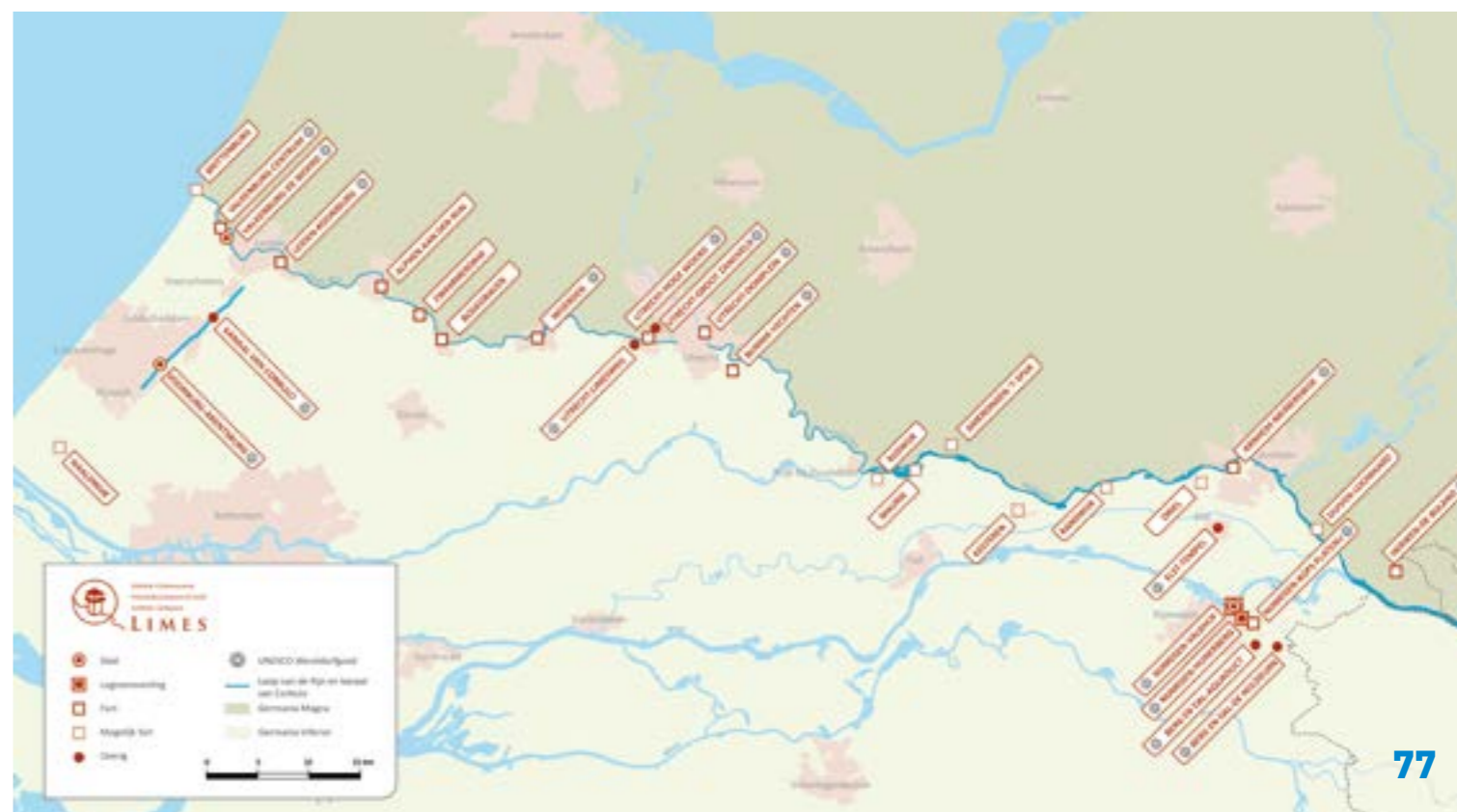


- Archeologische bodemschatten
- Langs de Rijn van Nederland en Duitsland



NEDER-GERMAANSE LIMES

GRENS VAN HET ROMEINSE RIJK



FIETSRUTE WERELDERFGOED 12 NEDER-GERMAANSE LIMES

Een fietsroute van 61 kilometer om de geschiedenis in te duiken: ontdek en beleef de Neder-Germaanse Limes. Deze grenslijn stamt uit de Romeinse tijd en is UNESCO Werelderfgoed. De Neder-Germaanse Limes is het grootste archeologische monument van Nederland. Met deze fietsroute en haar afstapmomenten kun je dan ook de sporen uit die tijd van dichtbij bekijken.



Bij deze wandeling van 15 kilometer aan de rand van Nijmegen moet je stevig klimmen en dalen. Het is ook een belangrijke locatie van Romeins Nederland. Hier begon de Romeinse tijd met de komst van twee legioenen. Langs de wandelroute zijn de Romeinse sporen voor wie oplet dan ook nog steeds zichtbaar.



WERELDERFGOEDWANDELING 12 NEDER-GERMAANSE LIMES



+ EXTRA FIETSTIP
De Limesroute van 211 kilometer.



+ EXTRA WANDELTIP
Romeinse Limespad van 275 kilometer.



Vier eeuwen lang was Nijmegen de grootste en belangrijkste vestigingsplaats van de Romeinen in ons land. De talloze vondsten uit die tijd laten zien hoe militairen en burgers hier toen leefden. Hoogtepunten in het museum zijn de kalkstenen godenpijler uit het begin van de jaartelling, de gezichtshelmen uit de eerste eeuw en vele topstukken van kunstnijverheid uit Romeinse graven van de eerste tot de vierde eeuw.



MUSEUM HET VALKHOF



ARCHEON

Ontdek hoe het was om te leven in de Romeinse tijd en ga op bezoek bij een 'Romeinse grensdorp' bij het Archeon: exerceer in het Romeins legioen, geniet van een Romeinse armmassage, maak een mooie fibula (Romeinse speld) en ontdek de Romeinse kruiden.



MUSEUM HOGE WOERD



Bewonder hier het 2000 jaar oude Romeinse schip met zijn complete inventaris.



In de vaste tentoonstelling van dit museum 'Nederland in de Romeinse tijd' draait alles om de Lage Landen in de eerste vier eeuwen van onze jaartelling. Je ziet ruim 450 voorwerpen die te maken hebben met verhalen over forten, handel, strijd, religie en meer.



RIJKSMUSEUM VAN OUDHEDEN



Voor meer info scan QR code.



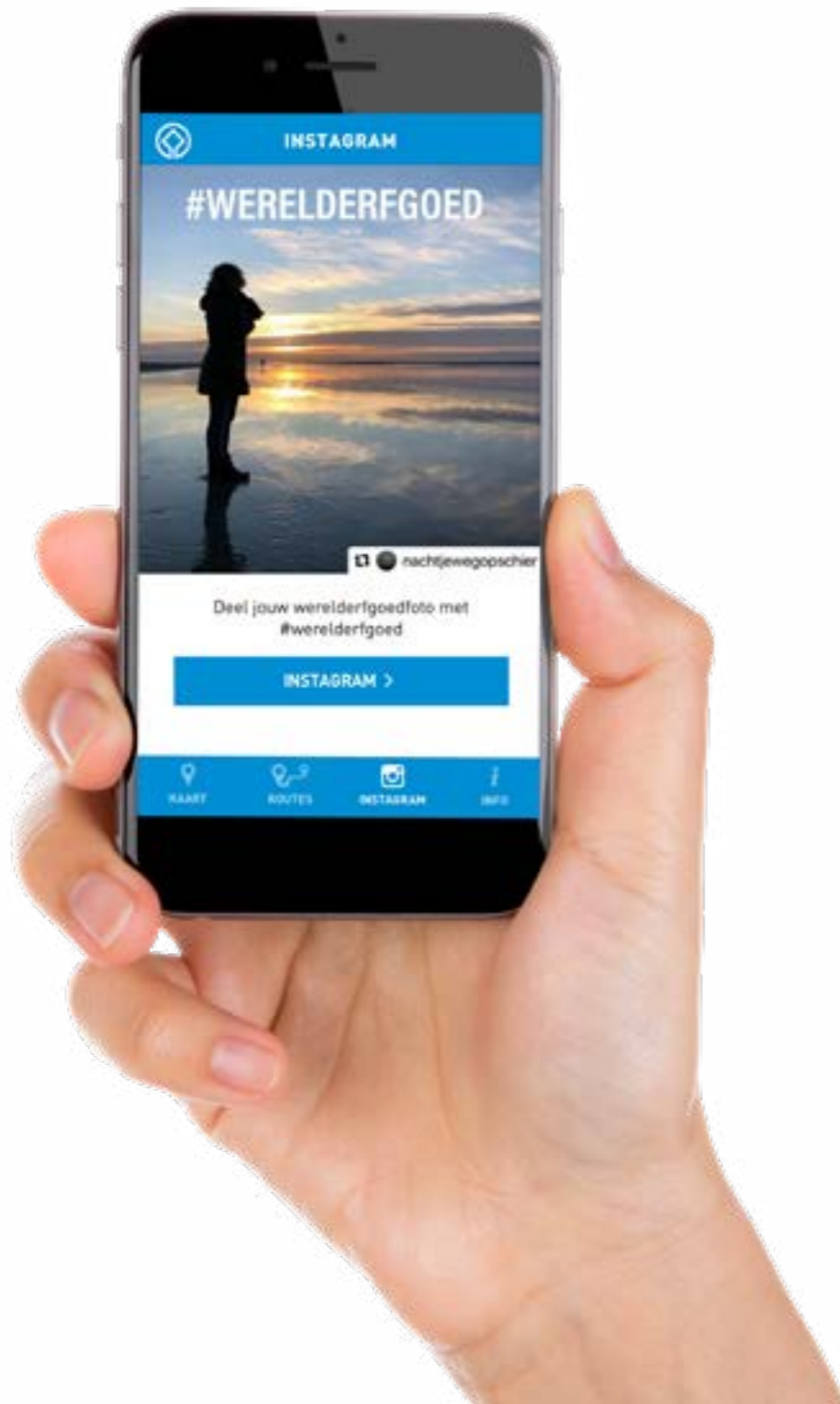
FIETSROUTE UNESCO WERELDERFGOED



In vijf dagen tijd fietste AD-journalist Jeroen Kreule langs ons UNESCO Werelderfgoed in Nederland. Smeer je fietsketting en zorg voor een goede fietsbroek want deze route van bijna 900 kilometer gaat je zeker niet in de koude kleren zitten. En dat heeft niet alleen te maken met de afstand maar met name met de bijzondere afstapmomenten die uniek in de wereld zijn. Via de QR code kun je de route zelf fietsen en krijg je de knooppunten en/of GPX bestande. In samenwerking met Fietsnetwerk.nl.



DEEL JOUW WERELDERFGOEDFOTO #WERELDERFGOED



COLOFON

Fiets & Wandel is een uitgave van
Stichting Werelderfgoed Nederland

Redactie

Debby Davidse en Sonja Hijlkema

Eindredactie

Petra Gout

Vormgeving

Vincent Smits

Fotografie

De foto's en overige beelden zijn voornamelijk aangeleverd door het desbetreffende Werelderfgoed of verkregen uit het archief van Stichting Werelderfgoed Nederland. We hebben hieronder zoveel mogelijk de fotografen genoemd. Wanneer u denkt dat een fotograaf niet genoemd wordt, dan verzoeken wij u dit per e-mail naar info@werelderfgoed.nl kenbaar te maken. Dan voegen we de naam toe.

Lijst van fotografen

Daniël Hartog, Rob Wolfs, Ruger Burgers, Nanette de Jong, Ronald Tilleman, Petra Gout, Anita Boes, Pexels Charlotte May, Martin van Lokven, Wandelnet, Mike Bink, Wiebe de Jager, Debby Gerritsen, Bed & Bike Curaçao, Sonja Hijlkema, Piet Douma, Marianne Slot, Edgar van Riessen, Marleen Annema, Holland Boven Amsterdam, FrisiaCoast Trail, Mijke Bos, Jurjen Veenman, Marcel van Kammen, Jonathan Andrew, Cecile Obertop, Hes van Huizen, Edwin van Eis, Chabot Museum, Eva van der Craats, Jeroen Kreule, Bertel Kolthof, Joris Koster en Remco van den Bogerd.

Overig beeldmateriaal

• Foto's tijdlijn pag 8/9
unesco.org, unesco.nl, foto Notre Dame:
LeLaisserPasserA38 CC BY-SA 4.0

• Foto telefoon pagina 88:
jannoon028 (www.freepik.com)

Partners Stichting Werelderfgoed Nederland

De diverse Werelderfgoedlocaties in het Koninkrijk der Nederlanden en de bezoekerscentra, Rijksdienst voor Cultureel Erfgoed, Nederlandse UNESCO Commissie, NBTC, Fietsnetwerk, Wandelzoekpagina en Trage Tochten.

Contact

Stichting Werelderfgoed Nederland
Gebouw De Bazel
Postbus 10718
1001 ES Amsterdam
+31 (0)20-2514995
info@werelderfgoed.nl

Voor meer informatie over de stichting kijk op:
www.werelderfgoed.nl





unesco

Werelderfgoed